

Филиал публично-правовой компании "Роскадастр" по Алтайскому краю

полное наименование органа регистрации прав

Выписка из Единого государственного реестра недвижимости об объекте недвижимости

Сведения о характеристиках объекта недвижимости

На основании запроса от 18.12.2024, поступившего на рассмотрение 18.12.2024, сообщаем, что согласно записям Единого государственного реестра недвижимости:

Раздел 1 Лист 1

Земельный участок			
вид объекта недвижимости			
Лист № 1 раздела 1	Всего листов раздела 1: 4	Всего разделов: 7	Всего листов выписки: 15
19.12.2024г. № КУВИ-001/2024-306106876			
Кадастровый номер:	22:36:050001:1057		
Номер кадастрового квартала:	22:36:050001		
Дата присвоения кадастрового номера:	26.11.2024		
Ранее присвоенный государственный учетный номер:	данные отсутствуют		
Местоположение:	Российская Федерация, Алтайский край, Ребрихинский район, участок расположен в 152 метрах по направлению на север от с. Ключки		
Площадь:	26303 +/- 2838		
Кадастровая стоимость, руб.:	1832793.04		
Кадастровые номера расположенных в пределах земельного участка объектов недвижимости:	данные отсутствуют		
Кадастровые номера объектов недвижимости, из которых образован объект недвижимости:	данные отсутствуют		
Кадастровые номера образованных объектов недвижимости:	данные отсутствуют		
Категория земель:	Земли промышленности, энергетики, транспорта, связи, радиовещания, телевидения, информатики, земли для обеспечения космической деятельности, земли обороны, безопасности и земли иного специального назначения		
Виды разрешенного использования:	обеспечение сельскохозяйственного производства (код 1.18)		
Сведения о кадастровом инженере:	Урусов Николай Александрович, № А-1410, в Ассоциация СКИ, СНИЛС 04360451829, договор на выполнение кадастровых работ от 21.11.2024 № 176, дата завершения кадастровых работ: 25.11.2024		
Сведения о лесах, водных объектах и об иных природных объектах, расположенных в пределах земельного участка:	данные отсутствуют		
Сведения о том, что земельный участок полностью расположен в границах зоны с особыми условиями использования территории, территории объекта культурного наследия, публичного сервитута:	данные отсутствуют		



ДОКУМЕНТ ПОДПИСАН
ЭЛЕКТРОННОЙ ПОДПИСЬЮ

Сертификат: 009F0BDC181A023B64597F1E2579BEFB50

Владелец: ФЕДЕРАЛЬНАЯ СЛУЖБА ГОСУДАРСТВЕННОЙ
РЕГИСТРАЦИИ, КАДАСТРА И КАРТОГРАФИИ
Действителен: с 02.08.2024 по 26.10.2025

полное наименование должности

инициалы, фамилия

Земельный участок			
вид объекта недвижимости			
Лист № 2 раздела 1	Всего листов раздела 1: 4	Всего разделов: 7	Всего листов выписки: 15
19.12.2024г. № КУВИ-001/2024-306106876			
Кадастровый номер:		22:36:050001:1057	
Сведения о том, что земельный участок расположен в границах особой экономической зоны, территории опережающего развития, зоны территориального развития в Российской Федерации, игровой зоны:		данные отсутствуют	
Сведения о том, что земельный участок расположен в границах особо охраняемой природной территории, Байкальской природной территории и ее экологических зон, лесопарковом зеленом поясе, охотничьего угодья, лесничества:		данные отсутствуют	
Сведения о расположении земельного участка и (или) расположенного на нем объекта недвижимости в границах территории, в отношении которой принято решение о резервировании земель для государственных или муниципальных нужд:		данные отсутствуют	
Сведения о результатах проведения государственного земельного надзора:		данные отсутствуют	
Сведения о расположении земельного участка в границах территории, в отношении которой утвержден проект межевания территории:		данные отсутствуют	
Условный номер земельного участка:		данные отсутствуют	
Сведения о принятии акта и (или) заключении договора, предусматривающих предоставление в соответствии с земельным законодательством исполнительным органом государственным органом власти или органом местного самоуправления, находящегося в государственной или муниципальной собственности земельного участка для строительства наемного дома социального использования или наемного дома коммерческого использования:		данные отсутствуют	
Сведения о том, что земельный участок или земельные участки образованы на основании решения об изъятии земельного участка и (или) расположенного на нем объекта недвижимости для государственных или муниципальных нужд:		данные отсутствуют	
Сведения о том, что земельный участок образован из земель или земельного участка, государственная собственность на которые не разграничена:		Земельный участок образован из земель или земельного участка, государственная собственность на которые не разграничена. В соответствии с Федеральным законом от 25 октября 2001 г. № 137-ФЗ "О введении в действие Земельного кодекса Российской Федерации" орган Администрация Ребрихинского района Алтайского края уполномочен на распоряжение таким земельным участком.	

полное наименование должности	 ДОКУМЕНТ ПОДПИСАН ЭЛЕКТРОННОЙ ПОДПИСЬЮ		инициалы, фамилия
	Сертификат: 009F0BDC181A023B64597F1E2579BEFB50		
	Владелец: ФЕДЕРАЛЬНАЯ СЛУЖБА ГОСУДАРСТВЕННОЙ РЕГИСТРАЦИИ, КАДАСТРА И КАРТОГРАФИИ		
	Действителен: с 02.08.2024 по 26.10.2025		

Земельный участок			
вид объекта недвижимости			
Лист № 3 раздела 1	Всего листов раздела 1: 4	Всего разделов: 7	Всего листов выписки: 15
19.12.2024г. № КУВИ-001/2024-306106876			
Кадастровый номер:		22:36:050001:1057	
Сведения о наличии земельного спора о местоположении границ земельных участков:		данные отсутствуют	
Статус записи об объекте недвижимости:		Сведения об объекте недвижимости имеют статус "актуальные"	
Особые отметки:		<p>Сведения об ограничениях права на объект недвижимости, обременениях данного объекта, не зарегистрированных в реестре прав, ограничений прав и обременений недвижимого имущества: вид ограничения (обременения): ограничения прав на земельный участок, предусмотренные статьей 56 Земельного кодекса Российской Федерации; срок действия: с 26.11.2024; реквизиты документа-основания: постановление Правительства РФ «Правила установления охранных зон объектов электросетевого хозяйства и особых условий использования земельных участков, расположенных в границах таких зон» от 24.02.2009 № 160 выдан: Правительство РФ; свидетельство о государственной регистрации права собственности от 30.10.2008 № 512725 выдан: Публичное акционерное общество "Межрегиональная распределительная сетевая компания Сибири"; текстовое и графическое описание местоположения границ зон с особыми условиями использования территории Охранная зона электросетевого комплекса №Ц-3 Ребрихинский ОАО МРСК Сибири в границах Ребрихинского, Тюменцевского и Алейского районов Алтайского края (изменение местоположения) от 26.04.2018 № б/н выдан: ООО "Институт кадастра"; доверенность от 27.10.2017 № 00/414/22/170 выдан: Публичное акционерное общество "Межрегиональная распределительная сетевая компания Сибири"; сопроводительное письмо от 26.04.2018 № 26 выдан: Публичное акционерное общество "Межрегиональная распределительная сетевая компания Сибири". вид ограничения (обременения): ограничения прав на земельный участок, предусмотренные статьей 56 Земельного кодекса Российской Федерации; срок действия: с 26.11.2024; реквизиты документа-основания: доверенность 15 от 16.07.2014 № 15 выдан: Открытое акционерное общество "Мегафон"; карта(план) границ охранной зоны отвода волоконно-оптической линии связи от существующей ВОЛС до базовой станции ОАО "Мегафон" в границах Клочковского сельсовета Ребрихинского района Алтайского края от 28.01.2014 № б/н выдан: Общество с ограниченной ответственностью "Компания Земпроект"; заключение 140 от 18.02.2014 № 140 выдан: Управление Федеральной службы государственной регистрации, кадастра и картографии по Алтайскому краю; сопроводительное письмо 198 от 30.07.2014 № 198 выдан: Общество с ограниченной ответственностью "Компания Земпроект"; приложение к сопроводительному письму CD-R диск с данными № 0633109090418 (объемом 184 Мб): карта (план)(xml.pdf), доверенность (pdf), заключение (pdf), сопр. письмо (pdf). от 30.07.2014 № 198 выдан: Директор ООО "Компания Земпроект" Г.А. Садакова; письмо ФГБУ "ФКП Росреестра" о</p>	



ДОКУМЕНТ ПОДПИСАН
ЭЛЕКТРОННОЙ ПОДПИСЬЮ

Сертификат: 009F0BDC181A023B64597F1E2579BEFB50

Владелец: ФЕДЕРАЛЬНАЯ СЛУЖБА ГОСУДАРСТВЕННОЙ
РЕГИСТРАЦИИ, КАДАСТРА И КАРТОГРАФИИ
Действителен: с 02.08.2024 по 26.10.2025

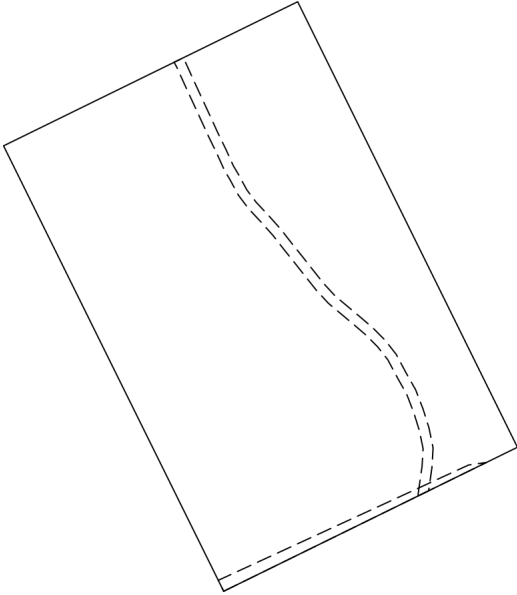

полное наименование должности

инициалы, фамилия

Земельный участок			
вид объекта недвижимости			
Лист № 4 раздела 1	Всего листов раздела 1: 4	Всего разделов: 7	Всего листов выписки: 15
19.12.2024г. № КУВИ-001/2024-306106876			
Кадастровый номер:		22:36:050001:1057	
		верификации ЗОУИТ от 14.10.2016 № 11-2647/16 выдан: ФГБУ "ФКП Росреестра". Земельный участок подлежит снятию с государственного кадастрового учета по истечении пяти лет со дня его государственного кадастрового учета, если на него не будут зарегистрированы права. Сведения, необходимые для заполнения раздела: 2 - Сведения о зарегистрированных правах, отсутствуют.	
Получатель выписки:		Администрация Ребрихинского района Алтайского края	

полное наименование должности	 ДОКУМЕНТ ПОДПИСАН ЭЛЕКТРОННОЙ ПОДПИСЬЮ Сертификат: 009F0BDC181A023B64597F1E2579BEFB50 Владелец: ФЕДЕРАЛЬНАЯ СЛУЖБА ГОСУДАРСТВЕННОЙ РЕГИСТРАЦИИ, КАДАСТРА И КАРТОГРАФИИ Действителен: с 02.08.2024 по 26.10.2025	инициалы, фамилия

Выписка из Единого государственного реестра недвижимости об объекте недвижимости
Описание местоположения земельного участка

Земельный участок			
вид объекта недвижимости			
Лист № 1 раздела 3	Всего листов раздела 3: 1	Всего разделов: 7	Всего листов выписки: 15
19.12.2024г. № КУВИ-001/2024-306106876			
Кадастровый номер:		22:36:050001:1057	
План (чертеж, схема) земельного участка			
			
Масштаб 1:3000	Условные обозначения:		
<div><div><p>ДОКУМЕНТ ПОДПИСАН ЭЛЕКТРОННОЙ ПОДПИСЬЮ</p><p>Сертификат: 009F0BDC181A023B64597F1E2579BEFB50 Владелец: ФЕДЕРАЛЬНАЯ СЛУЖБА ГОСУДАРСТВЕННОЙ РЕГИСТРАЦИИ, КАДАСТРА И КАРТОГРАФИИ Действителен: с 02.08.2024 по 26.10.2025</p></div><div><div>полное наименование должности</div><div>инициалы, фамилия</div></div></div>			

Выписка из Единого государственного реестра недвижимости об объекте недвижимости
Описание местоположения земельного участка

Земельный участок			
вид объекта недвижимости			
Лист № 1 раздела 3.1	Всего листов раздела 3.1: 1	Всего разделов: 7	Всего листов выписки: 15
19.12.2024г. № КУВИ-001/2024-306106876			
Кадастровый номер:		22:36:050001:1057	

Описание местоположения границ земельного участка							
№ п/п	Номер точки		Дирекционный угол	Горизонтальное проложение, м	Описание закрепления на местности	Кадастровые номера смежных участков	Сведения об адресах правообладателей смежных земельных участков
	начальная	конечная					
1	2	3	4	5	6	7	8
1	1.1.1	1.1.2	63°53.2`	131.7	данные отсутствуют	данные отсутствуют	данные отсутствуют
2	1.1.2	1.1.3	153°45.1`	199.81	данные отсутствуют	данные отсутствуют	данные отсутствуют
3	1.1.3	1.1.4	243°52.7`	131.56	данные отсутствуют	данные отсутствуют	данные отсутствуют
4	1.1.4	1.1.1	333°42.5`	199.83	данные отсутствуют	22:36:050001:1058	данные отсутствуют



ДОКУМЕНТ ПОДПИСАН
ЭЛЕКТРОННОЙ ПОДПИСЬЮ

Сертификат: 009F0BDC181A023B64597F1E2579BEFB50
Владелец: ФЕДЕРАЛЬНАЯ СЛУЖБА ГОСУДАРСТВЕННОЙ
РЕГИСТРАЦИИ, КАДАСТРА И КАРТОГРАФИИ
Действителен: с 02.08.2024 по 26.10.2025

полное наименование должности

инициалы, фамилия

Выписка из Единого государственного реестра недвижимости об объекте недвижимости
Описание местоположения земельного участка

Земельный участок			
вид объекта недвижимости			
Лист № 1 раздела 3.2	Всего листов раздела 3.2: 1	Всего разделов: 7	Всего листов выписки: 15
19.12.2024г. № КУВИ-001/2024-306106876			
Кадастровый номер:		22:36:050001:1057	

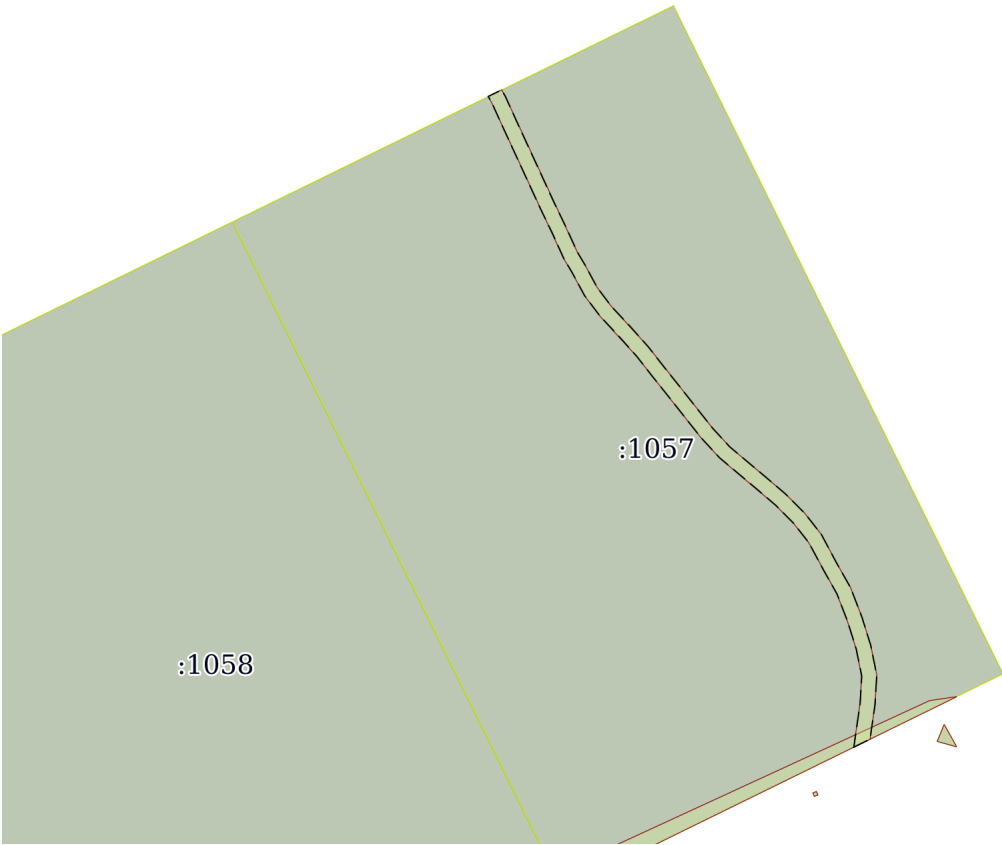
Сведения о характерных точках границы земельного участка				
Система координат МСК-22, зона 2				
Номер точки	Координаты, м		Описание закрепления на местности	Средняя квадратичная погрешность определения координат характерных точек границ земельного участка, м
	X	Y		
1	2	3	4	5
1	582866.29	2307408.95	Не закреплена	5
2	582687.13	2307497.46	Не закреплена	5
3	582745.05	2307615.58	Не закреплена	5
4	582924.26	2307527.21	Не закреплена	5
1	582866.29	2307408.95	Не закреплена	5


полное наименование должности	 ДОКУМЕНТ ПОДПИСАН ЭЛЕКТРОННОЙ ПОДПИСЬЮ Сертификат: 009F0BDC181A023B64597F1E2579BEFB50 Владелец: ФЕДЕРАЛЬНАЯ СЛУЖБА ГОСУДАРСТВЕННОЙ РЕГИСТРАЦИИ, КАДАСТРА И КАРТОГРАФИИ Действителен: с 02.08.2024 по 26.10.2025	инициалы, фамилия

Выписка из Единого государственного реестра недвижимости об объекте недвижимости
Сведения о частях земельного участка

Земельный участок			
вид объекта недвижимости			
Лист № 1 раздела 4	Всего листов раздела 4: 2	Всего разделов: 7	Всего листов выписки: 15
19.12.2024г. № КУВИ-001/2024-306106876			
Кадастровый номер:		22:36:050001:1057	
План (чертеж, схема) части земельного участка		Учетный номер части: 22:36:050001:1057/1	
Масштаб 1:700	Условные обозначения:		


полное наименование должности		ДОКУМЕНТ ПОДПИСАН ЭЛЕКТРОННОЙ ПОДПИСЬЮ	инициалы, фамилия
	Сертификат: 009F0BDC181A023B64597F1E2579BEFB50		
	Владелец: ФЕДЕРАЛЬНАЯ СЛУЖБА ГОСУДАРСТВЕННОЙ РЕГИСТРАЦИИ, КАДАСТРА И КАРТОГРАФИИ Действителен: с 02.08.2024 по 26.10.2025		

Земельный участок			
вид объекта недвижимости			
Лист № 2 раздела 4	Всего листов раздела 4: 2	Всего разделов: 7	Всего листов выписки: 15
19.12.2024г. № КУВИ-001/2024-306106876			
Кадастровый номер:		22:36:050001:1057	
План (чертеж, схема) части земельного участка		Учетный номер части: 22:36:050001:1057/2	
			
Масштаб 1:2000		Условные обозначения:	


полное наименование должности	 ДОКУМЕНТ ПОДПИСАН ЭЛЕКТРОННОЙ ПОДПИСЬЮ Сертификат: 009F0BDC181A023B64597F1E2579BEFB50 Владелец: ФЕДЕРАЛЬНАЯ СЛУЖБА ГОСУДАРСТВЕННОЙ РЕГИСТРАЦИИ, КАДАСТРА И КАРТОГРАФИИ Действителен: с 02.08.2024 по 26.10.2025	инициалы, фамилия

Выписка из Единого государственного реестра недвижимости об объекте недвижимости
Сведения о частях земельного участка

Земельный участок			
вид объекта недвижимости			
Лист № 1 раздела 4.1	Всего листов раздела 4.1: 2	Всего разделов: 7	Всего листов выписки: 15
19.12.2024г. № КУВИ-001/2024-306106876			
Кадастровый номер:		22:36:050001:1057	
Учетный номер части	Площадь, м2	Содержание ограничения в использовании или ограничения права на объект недвижимости или обременения объекта недвижимости	
1	2	3	
22:36:050001:1057/1	403	вид ограничения (обременения): ограничения прав на земельный участок, предусмотренные статьей 56 Земельного кодекса Российской Федерации; Срок действия: не установлен; реквизиты документа-основания: постановление Правительства РФ «Правила установления охранных зон объектов электросетевого хозяйства и особых условий использования земельных участков, расположенных в границах таких зон» от 24.02.2009 № 160 выдан: Правительство РФ; свидетельство о государственной регистрации права собственности от 30.10.2008 № 512725 выдан: Публичное акционерное общество "Межрегиональная распределительная сетевая компания Сибири"; текстовое и графическое описание местоположения границ зон с особыми условиями использования территории Охранная зона электросетевого комплекса №Ц-3 Ребрихинский ОАО МРСК Сибири в границах Ребрихинского, Тюменцевского и Алейского районов Алтайского края (изменение местоположения) от 26.04.2018 № б/н выдан: ООО "Институт кадастра"; доверенность от 27.10.2017 № 00/414/22/170 выдан: Публичное акционерное общество "Межрегиональная распределительная сетевая компания Сибири"; сопроводительное письмо от 26.04.2018 № 26 выдан: Публичное акционерное общество "Межрегиональная распределительная сетевая компания Сибири"; Содержание ограничения (обременения): В соответствии с «Правилами установления охранных зон объектов электросетевого хозяйства и особых условий использования земельных участков, расположенных в границах таких зон», утвержденными постановлением Правительства РФ от 24 февраля 2009 г. N 160.; Реестровый номер границы: 22:00-6.173; Вид объекта реестра границ: Зона с особыми условиями использования территории; Вид зоны по документу: Охранная зона электросетевого комплекса №Ц-3 Ребрихинский ОАО МРСК Сибири в границах Ребрихинского, Тюменцевского и Алейского районов Алтайского края; Тип зоны: Охранная зона инженерных коммуникаций	
22:36:050001:1057/2	828	вид ограничения (обременения): ограничения прав на земельный участок, предусмотренные статьей 56 Земельного кодекса Российской Федерации; Срок действия: не установлен; реквизиты документа-основания: доверенность 15 от 16.07.2014 № 15 выдан: Открытое акционерное общество "Мегафон"; карта(план) границ охранной зоны отвода волоконно-оптической линии связи от существующей ВОЛС до базовой станции ОАО "Мегафон" в границах Ключковского сельсовета Ребрихинского района района Алтайского края от 28.01.2014 № б/н выдан: Общество с ограниченной ответственностью "Компания Земпроект"; заключение 140 от 18.02.2014 № 140 выдан: Управление Федеральной службы государственной регистрации, кадастра и картографии по Алтайскому краю; сопроводительное письмо 198 от 30.07.2014 № 198 выдан: Общество с ограниченной	


полное наименование должности	 ДОКУМЕНТ ПОДПИСАН ЭЛЕКТРОННОЙ ПОДПИСЬЮ Сертификат: 009F0BDC181A023B64597F1E2579BEFB50 Владелец: ФЕДЕРАЛЬНАЯ СЛУЖБА ГОСУДАРСТВЕННОЙ РЕГИСТРАЦИИ, КАДАСТРА И КАРТОГРАФИИ Действителен: с 02.08.2024 по 26.10.2025	инициалы, фамилия

Земельный участок			
вид объекта недвижимости			
Лист № 2 раздела 4.1	Всего листов раздела 4.1: 2	Всего разделов: 7	Всего листов выписки: 15
19.12.2024г. № КУВИ-001/2024-306106876			
Кадастровый номер:		22:36:050001:1057	
		ответственностью "Компания Земпроект"; приложение к сопроводительному письму CD-R диск с данными № 0633109090418 (объемом 184 Мб): карта (план)(xml,pdf), доверенность (pdf), заключение (pdf), сопр. письмо (pdf). от 30.07.2014 № 198 выдан: Директор ООО "Компания Земпроект" Г.А. Садакова; письмо ФГБУ "ФКП Росреестра" о верификации ЗОУИТ от 14.10.2016 № 11-2647/16 выдан: ФГБУ "ФКП Росреестра"; Содержание ограничения (обременения): Ограничения (обременения) устанавливаемые на входящие в границы охранной зоны земельные участки (в соответствии с пп.48, 49 «Правил охраны линий и сооружений связи Российской Федерации», утвержденных Постановлением Правительства РФ от 9 июня 1995 г. № 578); Реестровый номер границы: 22:36-6.21; Вид объекта реестра границ: Зона с особыми условиями использования территории; Вид зоны по документу: Граница охранной зоны отвода волоконно-оптической линии связи от существующей ВОЛС до базовой станции ОАО "Мегафон" в границах Ключковского сельсовета Ребрихинского района района Алтайского края; Тип зоны: Охранная зона линий и сооружений связи и линий и сооружений радиотелефонии	

		 ДОКУМЕНТ ПОДПИСАН ЭЛЕКТРОННОЙ ПОДПИСЬЮ Сертификат: 009F0BDC181A023B64597F1E2579BEFB50 Владелец: ФЕДЕРАЛЬНАЯ СЛУЖБА ГОСУДАРСТВЕННОЙ РЕГИСТРАЦИИ, КАДАСТРА И КАРТОГРАФИИ Действителен: с 02.08.2024 по 26.10.2025		
полное наименование должности			инициалы, фамилия	

Выписка из Единого государственного реестра недвижимости об объекте недвижимости
Сведения о частях земельного участка

Земельный участок					
вид объекта недвижимости					
Лист № 1 раздела 4.2		Всего листов раздела 4.2: 4		Всего разделов: 7	Всего листов выписки: 15
19.12.2024г. № КУВИ-001/2024-306106876					
Кадастровый номер:			22:36:050001:1057		
Сведения о характерных точках границы части (частей) земельного участка					
Учетный номер части: 22:36:050001:1057/1					
Система координат МСК-22, зона 2					
Номер точки	Координаты, м		Описание закрепления на местности	Средняя квадратичная погрешность определения координат характерных точек границ земельного участка, м	
	X	Y			
1	2	3	4	5	
1	582687.13	2307497.46	-	-	
2	582691.53	2307495.29	-	-	
3	582737.89	2307595.88	-	-	
4	582738.94	2307603.11	-	-	
1	582687.13	2307497.46	-	-	

полное наименование должности		<div><p>ДОКУМЕНТ ПОДПИСАН ЭЛЕКТРОННОЙ ПОДПИСЬЮ</p><p>Сертификат: 009F0BDC181A023B64597F1E2579BEFB50</p><p>Владелец: ФЕДЕРАЛЬНАЯ СЛУЖБА ГОСУДАРСТВЕННОЙ РЕГИСТРАЦИИ, КАДАСТРА И КАРТОГРАФИИ</p><p>Действителен: с 02.08.2024 по 26.10.2025</p></div>	инициалы, фамилия

Земельный участок			
вид объекта недвижимости			
Лист № 2 раздела 4.2	Всего листов раздела 4.2: 4	Всего разделов: 7	Всего листов выписки: 15

19.12.2024г. № КУВИ-001/2024-306106876

Кадастровый номер:

22:36:050001:1057

Сведения о характерных точках границы части (частей) земельного участка				
Учетный номер части: 22:36:050001:1057/2				
Система координат МСК-22, зона 2				
Номер точки	Координаты, м		Описание закрепления на местности	Средняя квадратичная погрешность определения координат характерных точек границ земельного участка, м
	X	Y		
1	2	3	4	5
1	582725.41	2307575.52	-	-
2	582737.18	2307577.21	-	-
3	582744.48	2307577.64	-	-
4	582751.73	2307576.16	-	-
5	582759.06	2307573.87	-	-
6	582766.46	2307571.02	-	-
7	582772.81	2307567.43	-	-
8	582780.24	2307563.46	-	-
9	582785.44	2307559.38	-	-
10	582790.29	2307554.56	-	-
11	582794.61	2307549.51	-	-
12	582803	2307539.53	-	-
13	582808.32	2307534.63	-	-
14	582813.87	2307530.23	-	-
15	582819.16	2307526.06	-	-
16	582824.7	2307521.62	-	-
17	582830.22	2307517.32	-	-
18	582835.61	2307512.52	-	-
19	582841.01	2307507.47	-	-
20	582846.48	2307503.35	-	-
21	582852.76	2307499.96	-	-
22	582856.41	2307497.78	-	-
23	582862.95	2307494.84	-	-
24	582870.04	2307491.39	-	-



ДОКУМЕНТ ПОДПИСАН
ЭЛЕКТРОННОЙ ПОДПИСЬЮ

Сертификат: 009F0BDC181A023B64597F1E2579BEFB50

Владелец: ФЕДЕРАЛЬНАЯ СЛУЖБА ГОСУДАРСТВЕННОЙ
РЕГИСТРАЦИИ, КАДАСТРА И КАРТОГРАФИИ
Действителен: с 02.08.2024 по 26.10.2025

полное наименование должности


инициалы, фамилия

Земельный участок			
вид объекта недвижимости			

Лист № 3 раздела 4.2	Всего листов раздела 4.2: 4	Всего разделов: 7	Всего листов выписки: 15
----------------------	-----------------------------	-------------------	--------------------------

19.12.2024г. № КУВИ-001/2024-306106876	
Кадастровый номер:	22:36:050001:1057

1	2	3	4	5
25	582876.82	2307488.28	-	-
26	582891.17	2307481.66	-	-
27	582898.09	2307478.53	-	-
28	582899.9	2307477.52	-	-
29	582901.66	2307481.11	-	-
30	582899.89	2307482.11	-	-
31	582892.83	2307485.3	-	-
32	582878.5	2307491.92	-	-
33	582871.74	2307495.01	-	-
34	582864.65	2307498.46	-	-
35	582858.27	2307501.34	-	-
36	582854.74	2307503.44	-	-
37	582848.64	2307506.73	-	-
38	582843.59	2307510.53	-	-
39	582838.31	2307515.48	-	-
40	582832.78	2307520.4	-	-
41	582827.18	2307524.76	-	-
42	582821.64	2307529.2	-	-
43	582816.35	2307533.37	-	-
44	582810.92	2307537.67	-	-
45	582805.9	2307542.29	-	-
46	582797.67	2307552.09	-	-
47	582793.23	2307557.28	-	-
48	582788.1	2307562.38	-	-
49	582782.44	2307566.82	-	-
50	582774.73	2307570.93	-	-
51	582768.18	2307574.64	-	-
52	582760.38	2307577.65	-	-
53	582752.73	2307580.04	-	-

полное наименование должности	 ДОКУМЕНТ ПОДПИСАН ЭЛЕКТРОННОЙ ПОДПИСЬЮ Сертификат: 009F0BDC181A023B64597F1E2579BEFB50 Владелец: ФЕДЕРАЛЬНАЯ СЛУЖБА ГОСУДАРСТВЕННОЙ РЕГИСТРАЦИИ, КАДАСТРА И КАРТОГРАФИИ Действителен: с 02.08.2024 по 26.10.2025	инициалы, фамилия

