

Филиал публично-правовой компании "Роскадастр" по Алтайскому краю

полное наименование органа регистрации прав

Выписка из Единого государственного реестра недвижимости об объекте недвижимости

Сведения о характеристиках объекта недвижимости

На основании запроса от 31.10.2024, поступившего на рассмотрение 31.10.2024, сообщаем, что согласно записям Единого государственного реестра недвижимости:

Раздел 1 Лист 1

Земельный участок			
вид объекта недвижимости			
Лист № 1 раздела 1	Всего листов раздела 1: 4	Всего разделов: 6	Всего листов выписки: 11
01.11.2024г. № КУВИ-001/2024-266601943			
Кадастровый номер:	22:36:340003:705		
Номер кадастрового квартала:	22:36:340003		
Дата присвоения кадастрового номера:	14.10.2024		
Ранее присвоенный государственный учетный номер:	данные отсутствуют		
Местоположение:	Российская Федерация, Алтайский край, Ребрихинский р-н, ст Ребриха, ул Школьная, уч 51		
Площадь:	242 +/- 5		
Кадастровая стоимость, руб.:	88586.52		
Кадастровые номера расположенных в пределах земельного участка объектов недвижимости:	данные отсутствуют		
Кадастровые номера объектов недвижимости, из которых образован объект недвижимости:	данные отсутствуют		
Кадастровые номера образованных объектов недвижимости:	данные отсутствуют		
Категория земель:	Земли населенных пунктов		
Виды разрешенного использования:	магазины (код 4.4)		
Сведения о кадастровом инженере:	Урусов Николай Александрович, № №А-1410, в Ассоциация СКИ, СНИЛС 04360451829, договор на выполнение кадастровых работ от 03.06.2024 № 67, дата завершения кадастровых работ: 14.10.2024		
Сведения о лесах, водных объектах и об иных природных объектах, расположенных в пределах земельного участка:	данные отсутствуют		



ДОКУМЕНТ ПОДПИСАН
ЭЛЕКТРОННОЙ ПОДПИСЬЮ

Сертификат: 009F0BDC181A023B64597F1E2579BEFB50

Владелец: ФЕДЕРАЛЬНАЯ СЛУЖБА ГОСУДАРСТВЕННОЙ
РЕГИСТРАЦИИ, КАДАСТРА И КАРТОГРАФИИ
Действителен: с 02.08.2024 по 26.10.2025

полное наименование должности

инициалы, фамилия

Земельный участок			
вид объекта недвижимости			
Лист № 2 раздела 1	Всего листов раздела 1: 4	Всего разделов: 6	Всего листов выписки: 11
01.11.2024г. № КУВИ-001/2024-266601943			
Кадастровый номер:		22:36:340003:705	
Сведения о том, что земельный участок полностью расположен в границах зоны с особыми условиями использования территории, территории объекта культурного наследия, публичного сервитута:		Земельный участок полностью расположен в границах зоны с реестровым номером 22:36-6.426 от 10.11.2022, ограничение использования земельного участка в пределах зоны: В соответствии с ПРАВИЛАМИ УСТАНОВЛЕНИЯ САНИТАРНО-ЗАЩИТНЫХ ЗОН И ИСПОЛЬЗОВАНИЯ ЗЕМЕЛЬНЫХ УЧАСТКОВ, РАСПОЛОЖЕННЫХ В ГРАНИЦАХ САНИТАРНО-ЗАЩИТНЫХ ЗОН, утвержденными постановлением Правительства Российской Федерации от 3 марта 2018 г. N 222 (в ред. Постановления Правительства РФ от 21.12.2018 N 1622), «5. В границах санитарно-защитной зоны не допускается использования земельных участков в целях: а) размещения жилой застройки, объектов образовательного и медицинского назначения, спортивных сооружений открытого типа, организаций отдыха детей и их оздоровления, зон рекреационного назначения и для ведения садоводства; б) размещения объектов для производства и хранения лекарственных средств, комплексов водопроводных сооружений для подготовки и хранения питьевой воды.», вид/наименование: Санитарно-защитная зона элеватора АО "Сиболеум", расположенного на земельном участке с кадастровым номером 22:36:340004:79/2 по адресу: Алтайский край, Ребрихинский район, ст. Ребриха, ул. Школьная, 1, тип: Санитарно-защитная зона предприятий, сооружений и иных объектов, решения: 1. дата решения: 27.10.2022, номер решения: 22-00-02/04-9430-2022, наименование ОГВ/ОМСУ: Управление Федеральной службы по надзору в сфере защиты прав потребителей и благополучия человека по Алтайскому краю (Управление Роспотребнадзора по Алтайскому краю) 2. дата решения: 22.06.2022, номер решения: б/н, наименование ОГВ/ОМСУ: кадастровый инженер Делич К.В. 3. дата решения: 26.10.2022, номер решения: 22-00-06/09-9404-2022, наименование ОГВ/ОМСУ: Управление Федеральной службы по надзору в сфере защиты прав потребителей и благополучия человека по Алтайскому краю (Управление Роспотребнадзора по Алтайскому краю)	
Сведения о том, что земельный участок расположен в границах особой экономической зоны, территории опережающего развития, зоны территориального развития в Российской Федерации, игорной зоны:		данные отсутствуют	
Сведения о том, что земельный участок расположен в границах особо охраняемой природной территории, Байкальской природной территории и ее экологических зон, лесопарковом зеленом поясе, охотничьего угодья, лесничества:		данные отсутствуют	
Сведения о расположении земельного участка и (или) расположенного на нем объекта недвижимости в границах территории, в отношении которой принято решение о резервировании земель для государственных или муниципальных нужд:		данные отсутствуют	

полное наименование должности		ДОКУМЕНТ ПОДПИСАН ЭЛЕКТРОННОЙ ПОДПИСЬЮ	инициалы, фамилия
	Сертификат: 009F0BDC181A023B64597F1E2579BEFB50		
	Владелец: ФЕДЕРАЛЬНАЯ СЛУЖБА ГОСУДАРСТВЕННОЙ РЕГИСТРАЦИИ, КАДАСТРА И КАРТОГРАФИИ		
	Действителен: с 02.08.2024 по 26.10.2025		

Земельный участок			
вид объекта недвижимости			
Лист № 3 раздела 1	Всего листов раздела 1: 4	Всего разделов: 6	Всего листов выписки: 11
01.11.2024г. № КУВИ-001/2024-266601943			
Кадастровый номер:		22:36:340003:705	
Сведения о результатах проведения государственного земельного надзора:		данные отсутствуют	
Сведения о расположении земельного участка в границах территории, в отношении которой утвержден проект межевания территории:		данные отсутствуют	
Условный номер земельного участка:		данные отсутствуют	
Сведения о принятии акта и (или) заключении договора, предусматривающих предоставление в соответствии с земельным законодательством исполнительным органом государственным органом власти или органом местного самоуправления, находящегося в государственной или муниципальной собственности земельного участка для строительства наемного дома социального использования или наемного дома коммерческого использования:		данные отсутствуют	
Сведения о том, что земельный участок или земельные участки образованы на основании решения об изъятии земельного участка и (или) расположенного на нем объекта недвижимости для государственных или муниципальных нужд:		данные отсутствуют	
Сведения о том, что земельный участок образован из земель или земельного участка, государственная собственность на которые не разграничена:		Земельный участок образован из земель или земельного участка, государственная собственность на которые не разграничена. В соответствии с Федеральным законом от 25 октября 2001 г. № 137-ФЗ "О введении в действие Земельного кодекса Российской Федерации" орган АДМИНИСТРАЦИЯ РЕБРИХИНСКОГО РАЙОНА АЛТАЙСКОГО КРАЯ уполномочен на распоряжение таким земельным участком.	
Сведения о наличии земельного спора о местоположении границ земельных участков:		данные отсутствуют	
Статус записи об объекте недвижимости:		Сведения об объекте недвижимости имеют статус "актуальные"	
Особые отметки:		Сведения об ограничениях права на объект недвижимости, обременениях данного объекта, не зарегистрированных в реестре прав, ограничений прав и обременений недвижимого имущества: вид ограничения (обременения): ограничения прав на земельный участок, предусмотренные статьей 56 Земельного кодекса Российской Федерации; срок действия: с 14.10.2024; реквизиты документа-основания: «Правила охраны линий и сооружений связи Российской Федерации», утвержденные Постановлением Правительства РФ от 9 июня 1995 г. N578. от 09.06.1995 № 578 выдан: Правительство Российской Федерации; карта(план) охранной зоны ВОЛС «Подключение больниц и поликлиник к скоростному интернету в Ребрихинском районе: ст.Ребриха, ул.Строительная, 16а;	



ДОКУМЕНТ ПОДПИСАН
ЭЛЕКТРОННОЙ ПОДПИСЬЮ


Сертификат: 009F0BDC181A023B64597F1E2579BEFB50

Владелец: ФЕДЕРАЛЬНАЯ СЛУЖБА ГОСУДАРСТВЕННОЙ
РЕГИСТРАЦИИ, КАДАСТРА И КАРТОГРАФИИ
Действителен: с 02.08.2024 по 26.10.2025

полное наименование должности

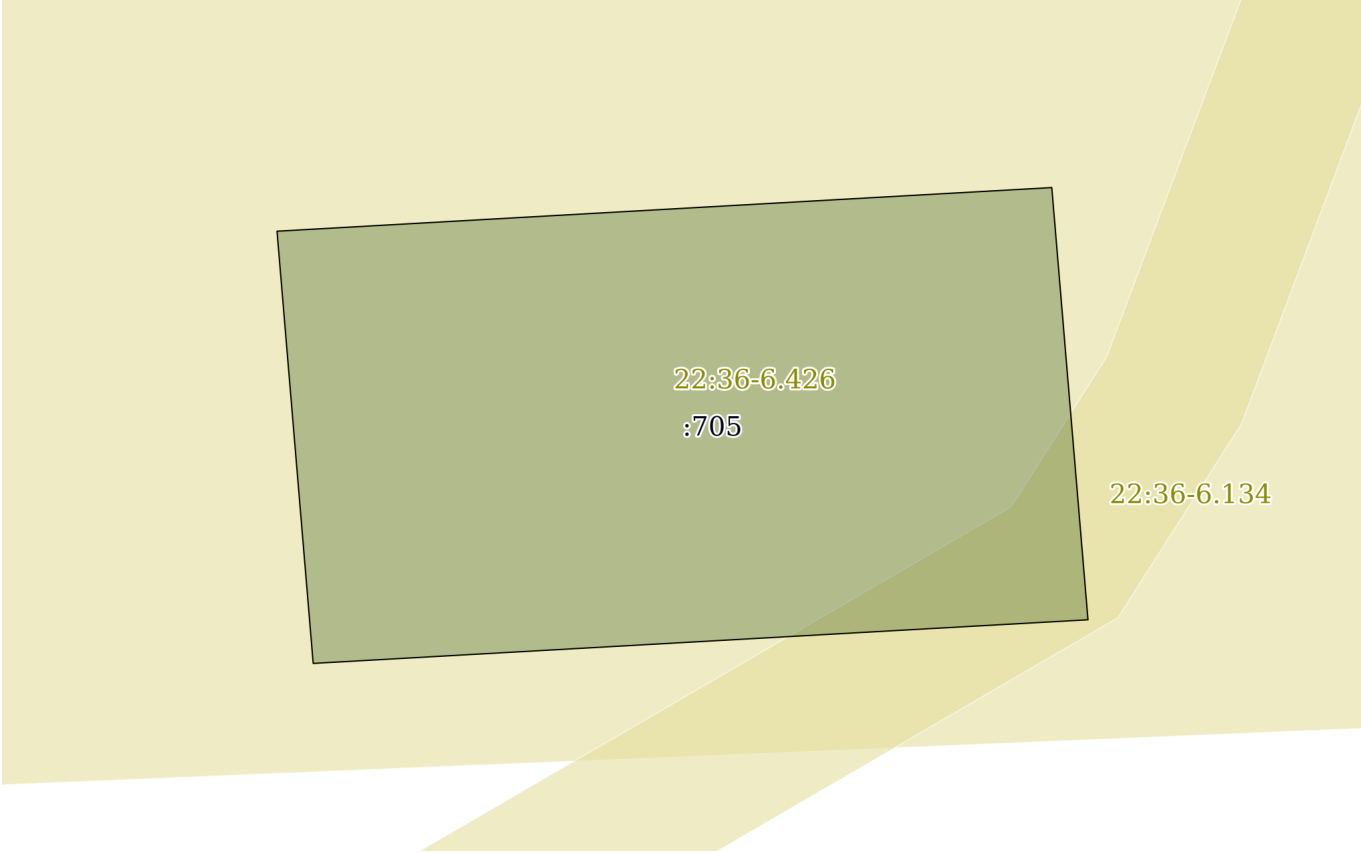
инициалы, фамилия

Земельный участок			
вид объекта недвижимости			
Лист № 4 раздела 1	Всего листов раздела 1: 4	Всего разделов: 6	Всего листов выписки: 11
01.11.2024г. № КУВИ-001/2024-266601943			
Кадастровый номер:		22:36:340003:705	
		<p>с.Белово, ул.Ленинская, 168; с.Ворониха, ул.Советская, 26; с.Рожнев Лог, ул.Ленина, 28 Алтайского края СФО РФ» ПАО «РОСТЕЛЕКОМ» от 24.10.2017 № б/н выдан: ООО "Институт кадастра"; сопроводительное письмо от 30.10.2017 № 2035 выдан: Администрация Ребрихинского района. вид ограничения (обременения): ограничения прав на земельный участок, предусмотренные статьей 56 Земельного кодекса Российской Федерации; срок действия: с 14.10.2024; реквизиты документа-основания: сопроводительное письмо от 27.10.2022 № 22-00-02/04-9430-2022 выдан: Управление Федеральной службы по надзору в сфере защиты прав потребителей и благополучия человека по Алтайскому краю (Управление Роспотребнадзора по Алтайскому краю) ; описание местоположения границ от 22.06.2022 № б/н выдан: кадастровый инженер Делич К.В.; решение об установлении санитарно-защитной зоны от 26.10.2022 № 22-00-06/09-9404-2022 выдан: Управление Федеральной службы по надзору в сфере защиты прав потребителей и благополучия человека по Алтайскому краю (Управление Роспотребнадзора по Алтайскому краю) . Земельный участок подлежит снятию с государственного кадастрового учета по истечении пяти лет со дня его государственного кадастрового учета, если на него не будут зарегистрированы права. Сведения, необходимые для заполнения разделов: 2 - Сведения о зарегистрированных правах; 4 - Сведения о частях земельного участка, отсутствуют.</p>	
Получатель выписки:		Администрация Ребрихинского района Алтайского края	

полное наименование должности		ДОКУМЕНТ ПОДПИСАН	
		ЭЛЕКТРОННОЙ ПОДПИСЬЮ	
	Сертификат: 009F0BDC181A023B64597F1E2579BEFB50		
	Владелец: ФЕДЕРАЛЬНАЯ СЛУЖБА ГОСУДАРСТВЕННОЙ РЕГИСТРАЦИИ, КАДАСТРА И КАРТОГРАФИИ Действителен: с 02.08.2024 по 26.10.2025		инициалы, фамилия

Выписка из Единого государственного реестра недвижимости об объекте недвижимости
Описание местоположения земельного участка

Земельный участок			
вид объекта недвижимости			
Лист № 1 раздела 3	Всего листов раздела 3: 1	Всего разделов: 6	Всего листов выписки: 11
01.11.2024г. № КУВИ-001/2024-266601943			
Кадастровый номер:		22:36:340003:705	

План (чертеж, схема) земельного участка			
			
Масштаб 1:200	Условные обозначения:		

полное наименование должности		инициалы, фамилия	



ДОКУМЕНТ ПОДПИСАН
ЭЛЕКТРОННОЙ ПОДПИСЬЮ

Сертификат: 009F0BDC181A023B64597F1E2579BEFB50
Владелец: ФЕДЕРАЛЬНАЯ СЛУЖБА ГОСУДАРСТВЕННОЙ
РЕГИСТРАЦИИ, КАДАСТРА И КАРТОГРАФИИ
Действителен: с 02.08.2024 по 26.10.2025

Выписка из Единого государственного реестра недвижимости об объекте недвижимости
Описание местоположения земельного участка

Земельный участок			
вид объекта недвижимости			
Лист № 1 раздела 3.1	Всего листов раздела 3.1: 1	Всего разделов: 6	Всего листов выписки: 11
01.11.2024г. № КУВИ-001/2024-266601943			
Кадастровый номер:		22:36:340003:705	

Описание местоположения границ земельного участка							
№ п/п	Номер точки		Дирекционный угол	Горизонтальное проложение, м	Описание закрепления на местности	Кадастровые номера смежных участков	Сведения об адресах правообладателей смежных земельных участков
	начальная	конечная					
1	2	3	4	5	6	7	8
1	1.1.1	1.1.2	86°46.3`	15.81	данные отсутствуют	данные отсутствуют	данные отсутствуют
2	1.1.2	1.1.3	86°47.3`	5	данные отсутствуют	данные отсутствуют	данные отсутствуют
3	1.1.3	1.1.4	175°13.0`	11.63	данные отсутствуют	данные отсутствуют	данные отсутствуют
4	1.1.4	1.1.5	266°47.3`	5	данные отсутствуют	данные отсутствуют	данные отсутствуют
5	1.1.5	1.1.6	266°46.3`	15.81	данные отсутствуют	данные отсутствуют	данные отсутствуют
6	1.1.6	1.1.1	355°13.0`	11.63	данные отсутствуют	данные отсутствуют	данные отсутствуют



ДОКУМЕНТ ПОДПИСАН
ЭЛЕКТРОННОЙ ПОДПИСЬЮ

Сертификат: 009F0BDC181A023B64597F1E2579BEFB50
Владелец: ФЕДЕРАЛЬНАЯ СЛУЖБА ГОСУДАРСТВЕННОЙ
РЕГИСТРАЦИИ, КАДАСТРА И КАРТОГРАФИИ
Действителен: с 02.08.2024 по 26.10.2025

полное наименование должности

инициалы, фамилия

Выписка из Единого государственного реестра недвижимости об объекте недвижимости
Описание местоположения земельного участка

Земельный участок			
вид объекта недвижимости			
Лист № 1 раздела 3.2	Всего листов раздела 3.2: 1	Всего разделов: 6	Всего листов выписки: 11
01.11.2024г. № КУВИ-001/2024-266601943			
Кадастровый номер:		22:36:340003:705	

Сведения о характерных точках границы земельного участка				
Система координат МСК-22, зона 2				
Номер точки	Координаты, м		Описание закрепления на местности	Средняя квадратичная погрешность определения координат характерных точек границ земельного участка, м
	X	Y		
1	2	3	4	5
1	563009.39	2288291.57	Не закреплена	0.1
2	562997.8	2288292.54	Не закреплена	0.1
3	562998.69	2288308.32	Не закреплена	0.1
4	562998.97	2288313.31	Не закреплена	0.1
5	563010.56	2288312.34	Не закреплена	0.1
6	563010.28	2288307.35	Не закреплена	0.1
1	563009.39	2288291.57	Не закреплена	0.1

полное наименование должности	<div><p>ДОКУМЕНТ ПОДПИСАН ЭЛЕКТРОННОЙ ПОДПИСЬЮ</p><p>Сертификат: 009F0BDC181A023B64597F1E2579BEFB50</p><p>Владелец: ФЕДЕРАЛЬНАЯ СЛУЖБА ГОСУДАРСТВЕННОЙ РЕГИСТРАЦИИ, КАДАСТРА И КАРТОГРАФИИ</p><p>Действителен: с 02.08.2024 по 26.10.2025</p></div>	инициалы, фамилия

Выписка из Единого государственного реестра недвижимости об объекте недвижимости
Сведения о частях земельного участка


Земельный участок			
вид объекта недвижимости			
Лист № 1 раздела 4.1	Всего листов раздела 4.1: 3	Всего разделов: 6	Всего листов выписки: 11
01.11.2024г. № КУВИ-001/2024-266601943			
Кадастровый номер:		22:36:340003:705	

Учетный номер части	Площадь, м2	Содержание ограничения в использовании или ограничения права на объект недвижимости или обременения объекта недвижимости
1	2	3
22:36:340003:705/1	18	вид ограничения (обременения): ограничения прав на земельный участок, предусмотренные статьей 56 Земельного кодекса Российской Федерации; Срок действия: не установлен; реквизиты документа-основания: «Правила охраны линий и сооружений связи Российской Федерации», утвержденные Постановлением Правительства РФ от 9 июня 1995 г. N578. от 09.06.1995 № 578 выдан: Правительство Российской Федерации; карта(план) охранной зоны ВОЛС «Подключение больниц и поликлиник к скоростному интернету в Ребрихинском районе: ст.Ребриха, ул.Строительная, 16а; с.Белово, ул.Ленинская, 168; с.Ворониha, ул.Советская, 2б; с.Рожнев Лог, ул.Ленина, 28 Алтайского края СФО РФ» ПАО «РОСТЕЛЕКОМ» от 24.10.2017 № б/н выдан: ООО "Институт кадастра"; сопроводительное письмо от 30.10.2017 № 2035 выдан: Администрация Ребрихинского района; Содержание ограничения (обременения): Ограничения (обременения), устанавливаемые на входящие в границы охранной зоны земельные участки (в соответствии с пп.48, 49 "Правил охраны линий и сооружений связи Российской Федерации", утвержденных Постановлением Правительства РФ от 9 июня 1995 г. №578): 1.В пределах охранных зон без письменного согласия и присутствия представителей предприятий, эксплуатирующих линии связи и линии радиофикации, юридическим и физическим лицам запрещается: а) осуществлять всякого рода строительные, монтажные и взрывные работы, планировку грунта землеройными механизмами и земляные работы (за исключением вспашки на глубину не более 0,3 метра); б) производить геолого-съемочные, поисковые, геодезические и другие изыскательские работы, которые связаны с бурением скважин, шурфованием, взятием проб грунта, осуществлением взрывных работ; в) производить посадку деревьев, располагать полевые станы, содержать скот, складировать материалы, корма и удобрения, жечь костры, устраивать стрельбища; е) производить строительство и реконструкцию линий электропередач, радиостанций и других объектов, излучающих электромагнитную энергию и оказывающих опасное действие на линии связи и линии радиофикации; ж) производить защиту подземных коммуникаций от коррозии без учета проходящих подземных линий связи. 2. Юридическим и физическим лицам запрещается производить всякого рода действия, которые могут нарушить нормальную работу линий связи и линий радиофикации, в частности: а) производить снос и реконструкцию зданий и мостов, осуществлять переустройство коллекторов, где размещены технические сооружения, кабельные ящики и распределительные коробки, без предварительного выноса заказчиками (застройщиками) линий и сооружений связи, линий и сооружений радиофикации по согласованию с предприятиями, в ведении которых находятся эти линии и сооружения; б) производить засыпку трасс подземных кабельных


полное наименование должности		
	ДОКУМЕНТ ПОДПИСАН	
	ЭЛЕКТРОННОЙ ПОДПИСЬЮ	
	Сертификат: 009F0BDC181A023B64597F1E2579BEFB50	
	Владелец: ФЕДЕРАЛЬНАЯ СЛУЖБА ГОСУДАРСТВЕННОЙ	
	РЕГИСТРАЦИИ, КАДАСТРА И КАРТОГРАФИИ	
	Действителен: с 02.08.2024 по 26.10.2025	
		инициалы, фамилия

Земельный участок			
вид объекта недвижимости			
Лист № 2 раздела 4.1	Всего листов раздела 4.1: 3	Всего разделов: 6	Всего листов выписки: 11
01.11.2024г. № КУВИ-001/2024-266601943			
Кадастровый номер:		22:36:340003:705	

		линий связи, устраивать на этих трассах временные склады, стоки химически активных веществ и свалки промышленных, бытовых и прочих отходов, ломать замерные, сигнальные, предупредительные знаки и телефонные колодцы; в) открывать двери и люки не обслуживаемых усилительных и регенерационных пунктов (наземных и подземных) и радиорелейных станций, кабельных колодцев телефонной канализации, распределительных шкафов и кабельных ящиков, а также подключаться к линиям связи (за исключением лиц, обслуживающих эти линии); г) огораживать трассы линий связи, препятствуя свободному доступу к ним технического персонала; д) самовольно подключаться к абонентской телефонной линии и линии радиофикации в целях пользования услугами связи; е) совершать иные действия, которые могут причинить повреждения сооружению связи и радиофикации.; Реестровый номер границы: 22:36-6.134; Вид объекта реестра границ: Зона с особыми условиями использования территории; Вид зоны по документу: охранная зона ВОЛС «Подключение больниц и поликлиник к скоростному интернету в Ребрихинском районе: ст.Ребриха,ул.Строительная,16а; с.Белово,ул.Ленинская,168; с.Ворониха,ул.Советская,26; с.Рожнев Лог, ул.Ленина,28 Алтайского края СФО РФ» ПАО «РОСТЕЛЕКОМ»; Тип зоны: Охранная зона линий и сооружений связи и линий и сооружений радиофикации
2	данные отсутствуют	вид ограничения (обременения): ограничения прав на земельный участок, предусмотренные статьей 56 Земельного кодекса Российской Федерации; Срок действия: не установлен; реквизиты документа-основания: сопроводительное письмо от 27.10.2022 № 22-00-02/04-9430-2022 выдан: Управление Федеральной службы по надзору в сфере защиты прав потребителей и благополучия человека по Алтайскому краю (Управление Роспотребнадзора по Алтайскому краю) ; описание местоположения границ от 22.06.2022 № б/н выдан: кадастровый инженер Делич К.В.; решение об установлении санитарно-защитной зоны от 26.10.2022 № 22-00-06/09-9404-2022 выдан: Управление Федеральной службы по надзору в сфере защиты прав потребителей и благополучия человека по Алтайскому краю (Управление Роспотребнадзора по Алтайскому краю) ; Содержание ограничения (обременения): В соответствии с ПРАВИЛАМИ УСТАНОВЛЕНИЯ САНИТАРНО-ЗАЩИТНЫХ ЗОН И ИСПОЛЬЗОВАНИЯ ЗЕМЕЛЬНЫХ УЧАСТКОВ, РАСПОЛОЖЕННЫХ В ГРАНИЦАХ САНИТАРНО-ЗАЩИТНЫХ ЗОН, утвержденными постановлением Правительства Российской Федерации от 3 марта 2018 г. N 222 (в ред. Постановления Правительства РФ от 21.12.2018 N 1622), «5. В границах санитарно-защитной зоны не допускается использования земельных участков в целях: а) размещения жилой застройки, объектов образовательного и медицинского назначения, спортивных сооружений открытого типа, организаций отдыха детей и их оздоровления, зон рекреационного назначения и для ведения садоводства; б) размещения объектов для производства и хранения лекарственных средств, комплексов водопроводных сооружений для подготовки и хранения питьевой воды.»; Реестровый номер границы: 22:36-6.426; Вид объекта реестра границ: Зона с особыми условиями использования территории; Вид зоны по документу: Санитарно-защитная зона элеватора АО "Сиболеум", расположенного на земельном участке с кадастровым номером 22:36:340004:79/2 по адресу: Алтайский край, Ребрихинский район, ст. Ребриха, ул. Школьная, 1; Тип зоны:

полное наименование должности	 ДОКУМЕНТ ПОДПИСАН ЭЛЕКТРОННОЙ ПОДПИСЬЮ Сертификат: 009F0BDC181A023B64597F1E2579BEFB50 Владелец: ФЕДЕРАЛЬНАЯ СЛУЖБА ГОСУДАРСТВЕННОЙ РЕГИСТРАЦИИ, КАДАСТРА И КАРТОГРАФИИ Действителен: с 02.08.2024 по 26.10.2025	инициалы, фамилия

Земельный участок			
вид объекта недвижимости			
Лист № 3 раздела 4.1	Всего листов раздела 4.1: 3	Всего разделов: 6	Всего листов выписки: 11
01.11.2024г. № КУВИ-001/2024-266601943			
Кадастровый номер:		22:36:340003:705	
		Санитарно-защитная зона предприятий, сооружений и иных объектов	

полное наименование должности	<div><div></div><div>ДОКУМЕНТ ПОДПИСАН ЭЛЕКТРОННОЙ ПОДПИСЬЮ</div></div>		
	Сертификат: 009F0BDC181A023B64597F1E2579BEFB50		
	Владелец: ФЕДЕРАЛЬНАЯ СЛУЖБА ГОСУДАРСТВЕННОЙ РЕГИСТРАЦИИ, КАДАСТРА И КАРТОГРАФИИ		инициалы, фамилия
	Действителен: с 02.08.2024 по 26.10.2025		

Выписка из Единого государственного реестра недвижимости об объекте недвижимости
Сведения о частях земельного участка

Земельный участок					
вид объекта недвижимости					
Лист № 1 раздела 4.2		Всего листов раздела 4.2: 1		Всего разделов: 6	Всего листов выписки: 11
01.11.2024г. № КУВИ-001/2024-266601943					
Кадастровый номер:			22:36:340003:705		
Сведения о характерных точках границы части (частей) земельного участка					
Учетный номер части: 22:36:340003:705/1					
Система координат МСК-22, зона 2					
Номер точки	Координаты, м		Описание закрепления на местности	Средняя квадратичная погрешность определения координат характерных точек границ земельного участка, м	
	X	Y			
1	2	3	4	5	
1	562998.97	2288313.31	-	-	
2	562998.69	2288308.32	-	-	
3	562998.52	2288305.28	-	-	
4	563002	2288311.26	-	-	
5	563004.5	2288312.85	-	-	
1	562998.97	2288313.31	-	-	

полное наименование должности	<div><p>ДОКУМЕНТ ПОДПИСАН ЭЛЕКТРОННОЙ ПОДПИСЬЮ</p><p>Сертификат: 009F0BDC181A023B64597F1E2579BEFB50</p><p>Владелец: ФЕДЕРАЛЬНАЯ СЛУЖБА ГОСУДАРСТВЕННОЙ РЕГИСТРАЦИИ, КАДАСТРА И КАРТОГРАФИИ</p><p>Действителен: с 02.08.2024 по 26.10.2025</p></div>	инициалы, фамилия