

**Сборник муниципальных правовых актов
Ребрихинского района Алтайского края
№ 201
февраль 2024**

Является официальным изданием
Ответственный за выпуск В.Н. Лебедева

Учредители:

Ребрихинский районный Совет народных депутатов Алтайского края,

Администрация Ребрихинского района Алтайского края

Адрес издателя 658540, с.Ребриха, Ребрихинского района Алтайского края,

пр-кт Победы, 39

Сдано в печать 06 февраля 2024 года. Отпечатано в Администрации Ребрихинского района 06 февраля 2024 года.

Адрес типографии: 658540, с. Ребриха Ребрихинского района Алтайского края, пр-кт Победы, д.39

Тираж 16 экземпляров. Распространяется бесплатно.

Содержание

Раздел первый.

РЕШЕНИЯ РЕБРИХИНСКОГО РАЙОННОГО СОВЕТА НАРОДНЫХ ДЕПУТАТОВ АЛТАЙСКОГО КРАЯ:

	Стр.

ПОСТАНОВЛЕНИЯ И РАСПОРЯЖЕНИЯ АДМИНИСТРАЦИИ РЕБРИХИНСКОГО РАЙОНА АЛТАЙСКОГО КРАЯ:

	Стр.

ИЗВЕЩЕНИЯ О ВОЗМОЖНОСТИ ПРЕДОСТАВЛЕНИЯ ЗЕМЕЛЬНЫХ УЧАСТКОВ, ПУБЛИКУЕМЫЕ В СООТВЕТСТВИИ СО СТ. 39.18 ЗЕМЕЛЬНОГО КОДЕКСА РОССИЙСКОЙ ФЕДЕРАЦИИ:

		Стр.
1	Извещение № 22000056380000000063 от 06.02.2024 в соответствии со ст. 39.18. Земельного Кодекса Российской Федерации о возможности предоставления земельного участка в аренду для ведения личного подсобного хозяйства из земель населенных пунктов Ребрихинского района Алтайского края	2
2	Извещение № 22000056380000000064 от 06.02.2024 в соответствии со ст. 39.18. Земельного Кодекса Российской Федерации о возможности предоставления земельного участка в аренду для ведения личного подсобного хозяйства из земель населенных пунктов Ребрихинского района Алтайского края	6
3	Извещение № 22000056380000000065 от 06.02.2024 в соответствии со ст. 39.18. Земельного Кодекса Российской Федерации о возможности предоставления земельного участка в собственность для ведения личного подсобного хозяйства из земель населенных пунктов Ребрихинского района Алтайского края	10
4	Извещение № 22000056380000000066 от 06.02.2024 в соответствии со ст. 39.18. Земельного Кодекса Российской Федерации о возможности предоставления земельного участка в аренду для осуществления крестьянским (фермерским) хозяйством его деятельности из земель населенных пунктов Ребрихинского района Алтайского края	14
5	Извещение № 22000056380000000067 от 06.02.2024 в соответствии со ст. 39.18. Земельного Кодекса Российской Федерации о возможности предоставления земельного участка в аренду для осуществления крестьянским (фермерским) хозяйством его деятельности из земель сельскохозяйственного назначения Ребрихинского района Алтайского края	18
6	Извещение № 22000056380000000068 от 06.02.2024 в соответствии со ст. 39.18. Земельного Кодекса Российской Федерации о возможности предоставления земельного участка в аренду для осуществления крестьянским (фермерским) хозяйством его деятельности из земель сельскохозяйственного назначения Ребрихинского района Алтайского края	23

**ИЗВЕЩЕНИЯ О ВОЗМОЖНОСТИ ПРЕДОСТАВЛЕНИЯ ЗЕМЕЛЬНЫХ
УЧАСТКОВ, ПУБЛИКУЕМЫЕ В СООТВЕТСТВИИ СО СТ. 39.18
ЗЕМЕЛЬНОГО КОДЕКСА РОССИЙСКОЙ ФЕДЕРАЦИИ**

Извещение № 22000056380000000063

Дата публикации
06.02.2024 15:11 (МСК+4)

Основные сведения об извещении

Вид торгов
Аренда и продажа земельных участков
Земельный кодекс РФ
Форма проведения
Сообщение о предоставлении (реализации)
Наименование процедуры
Извещение в соответствии со ст. 39.18. Земельного Кодекса Российской Федерации о возможности предоставления земельного участка в аренду для ведения личного подсобного хозяйства из земель населенных пунктов Ребрихинского района Алтайского края

Организатор торгов

Код организации 2200005638
ОКФС 14
Публично-правовое образование
Полное наименование
АДМИНИСТРАЦИЯ РЕБРИХИНСКОГО РАЙОНА АЛТАЙСКОГО КРАЯ
Сокращенное наименование - нет
ИНН 2266002313, КПП 226601001, ОГРН 1022202565120
Юридический адрес
658540, КРАЙ АЛТАЙСКИЙ, РАЙОН РЕБРИХИНСКИЙ, СЕЛО РЕБРИХА, ПРОСПЕКТ ПОБЕДЫ д. 39
Фактический/почтовый адрес
658540, Алтайский край, Ребрихинский район, с. Ребриха, пр-кт Победы, 39
Контактное лицо: Егоров Виктор Владимирович
Телефон +7(38582)22452
Адрес электронной почты admrebr@mail.ru

Сведения о правообладателе/инициаторе торгов

Организатор торгов является правообладателем имущества
Код организации 2200005638
ОКФС 14
Публично-правовое образование
Полное наименование
АДМИНИСТРАЦИЯ РЕБРИХИНСКОГО РАЙОНА АЛТАЙСКОГО КРАЯ
ИНН 2266002313, КПП 226601001, ОГРН 1022202565120
Юридический адрес
658540, КРАЙ АЛТАЙСКИЙ, РАЙОН РЕБРИХИНСКИЙ, СЕЛО РЕБРИХА, ПРОСПЕКТ ПОБЕДЫ д. 39
Фактический/почтовый адрес
658540, Алтайский край, Ребрихинский район, с. Ребриха, пр-кт Победы, 39

Информация о лотах**Лот 1****Основная информация**

Предмет торгов (наименование лота)
Земельный участок площадью 93 кв.м. для ведения личного подсобного хозяйства в границах населенного пункта. Граждане, заинтересованные в предоставлении земельного участка, вправе подавать заявления о намерении участвовать в аукционе на право заключения договора аренды земельного участка.
Информация о праве граждан или крестьянских (фермерских) хозяйств, заинтересованных в предоставлении земельного участка, подавать заявления о намерении участвовать в аукционе по продаже земельного участка или аукционе на право заключения договора аренды земельного участка
Описание лота
Земельный участок площадью 93 кв.м в границах согласно прилагаемой выписке из ЕГРН. Местонахождение: Российская Федерация, Алтайский край, Ребрихинский район, село Ребриха, улица Партизанская, 77/1
Субъект местонахождения имущества: Алтайский край
Местонахождение имущества: край Алтайский, м.р-н Ребрихинский, с.п. Ребрихинский сельсовет, с. Ребриха, ул Партизанская 77/1
Категория объекта: Земельные участки (не образованы)
Форма собственности: Государственная собственность (неразграниченная)
Цель предоставления земельного участка: для ведения личного подсобного хозяйства
Вид договора: Договор аренды
Для граждан
Адрес и время приема граждан для ознакомления со схемой расположения земельного участка, в соответствии с которой предстоит образовать земельный участок, если данная схема представлена на бумажном носителе:
Алтайский край, Ребрихинский район, пр-кт Победы, д. 39, Администрация Ребрихинского района Алтайского края (каб. 26), с 07.02.2024 г. до 07.03.2024 г. включительно в рабочие дни (с понедельника по пятницу), с 09-00 до 17-00 ч. Перерыв с 13-00 до 14-00 ч.

Характеристики

Назначение земельного участка: Земли населенных пунктов
Условный номер земельного участка

Площадь земельного участка в соответствии с проектом межевания территории или со схемой расположения: 93 м²
Вид разрешенного использования земельного участка
Для ведения личного подсобного хозяйства (приусадебный земельный участок)

Условия проведения процедуры

Дата и время начала приема заявлений
07.02.2024 09:00 (МСК+4)
Дата и время окончания приема заявлений
07.03.2024 17:00 (МСК+4)
Адрес и способ подачи заявлений
Заявления подаются по адресу: 658540, Алтайский край, Ребрихинский район, с. Ребриха, пр-кт Победы, 39, Администрация Ребрихинского района Алтайского края.
Заявление может быть подано лично (в приемную) либо направлено посредством почтовой связи.

Схема расположения земельного участка на кадастровом плане территории:



АДМИНИСТРАЦИЯ РЕБРИХИНСКОГО РАЙОНА
АЛТАЙСКОГО КРАЯ

ПОСТАНОВЛЕНИЕ

27.12.2023

№ 1016

с. Ребриха

Об утверждении схемы расположения земельного участка на кадастровом плане территории

Рассмотрев заявление Катыхина Владимира Александровича, руководствуясь статьями 11, 11.9, 11.10, 39.2 Земельного Кодекса Российской Федерации от 25.10.2001 № 136-ФЗ, на основании абзаца 4 пункта 2 статьи 3.3 Федерального закона от 25.10.2001 № 137-ФЗ «О введении в действие Земельного кодекса Российской Федерации»,

ПОСТАНОВЛЯЮ:

1. Утвердить схему расположения на кадастровом плане территории муниципального образования Ребрихинский район Алтайского края земельного участка: ЗУ1, находящегося в кадастровом квартале 22:36:330007, на землях населенных пунктов Ребрихинского сельсовета Ребрихинского района Алтайского края, в зоне застройки индивидуальными и малоэтажными многоквартирными жилыми домами (Ж1), местонахождение: Россия,

Алтайский край, Ребрихинский район, село Ребриха, улица Партизанская, 77/1, площадью 93 кв.м. (согласно приложению).

2. Разрешенное использование земельного участка – для ведения личного подсобного хозяйства (приусадебный земельный участок) (код 2.2).

3. Контроль за исполнением постановления возложить на заместителя главы Администрации района по оперативным вопросам Захарова В.Ю.

Глава района

Л.В. Шлаузер



Управляющий делами Администрации района

В.Н. Лебедева

Председатель Комитета по строительству, архитектуре и ЖКХ Администрации района

Д.А. Ковылин

Начальник отдела имущественных отношений Администрации района

В.В. Егоров

Начальник юридического отдела Администрации района

С.А. Накоряков

УТВЕРЖДЕНА :

*Государственное учреждение
Армийского района
Ашгайского филиала*

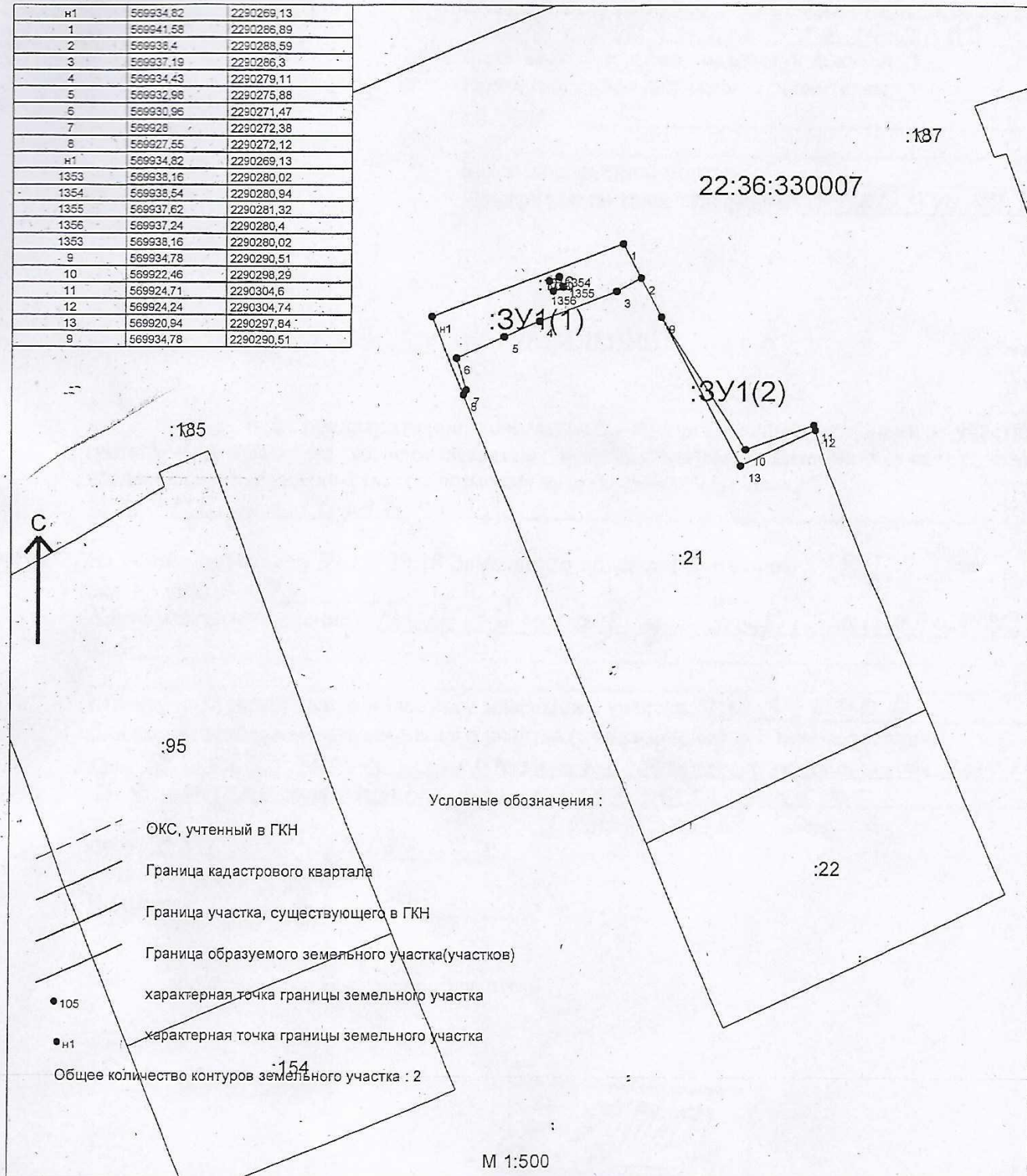
от 11.11.2013 N 10/16

Схема расположения земельного участка или земельных участков на кадастровом плане территории

Условный номер земельного участка : :ЗУ1

Площадь земельного участка : 93 кв.м.

н1	569934,82	2290269,13
1	569941,58	2290286,89
2	569938,4	2290288,59
3	569937,19	2290286,3
4	569934,43	2290279,11
5	569932,98	2290275,88
6	569930,96	2290271,47
7	569928	2290272,38
8	569927,55	2290272,12
н1	569934,82	2290269,13
1353	569938,16	2290280,02
1354	569938,54	2290280,94
1355	569937,62	2290281,32
1356	569937,24	2290280,4
1353	569938,16	2290280,02
9	569934,78	2290290,51
10	569922,46	2290298,29
11	569924,71	2290304,6
12	569924,24	2290304,74
13	569920,94	2290297,84
9	569934,78	2290290,51



Извещение № 2200005638000000064

Дата публикации
06.02.2024 15:12 (МСК+4)

Основные сведения об извещении

Вид торгов: Аренда и продажа земельных участков
Земельный кодекс РФ
Форма проведения: Сообщение о предоставлении (реализации)
Наименование процедуры
Извещение в соответствии со ст. 39.18. Земельного Кодекса Российской Федерации о возможности предоставления земельного участка в аренду для ведения личного подсобного хозяйства из земель населенных пунктов Ребрихинского района Алтайского края

Организатор торгов

Код организации 2200005638
ОКФС 14
Публично-правовое образование
Полное наименование
АДМИНИСТРАЦИЯ РЕБРИХИНСКОГО РАЙОНА АЛТАЙСКОГО КРАЯ
Сокращенное наименование - нет
ИНН 2266002313, КПП 226601001, ОГРН 1022202565120
Юридический адрес
658540, КРАЙ АЛТАЙСКИЙ, РАЙОН РЕБРИХИНСКИЙ, СЕЛО РЕБРИХА, ПРОСПЕКТ ПОБЕДЫ д. 39
Фактический/почтовый адрес
658540, Алтайский край, Ребрихинский район, с. Ребриха, пр-кт Победы, 39
Контактное лицо: Шлаузер Людмила Владимировна
Телефон +7(38582)22452
Адрес электронной почты admrebr@mail.ru

Сведения о правообладателе/инициаторе торгов

Организатор торгов является правообладателем имущества
Код организации 2200005638
ОКФС 14
Публично-правовое образование
Полное наименование
АДМИНИСТРАЦИЯ РЕБРИХИНСКОГО РАЙОНА АЛТАЙСКОГО КРАЯ
ИНН 2266002313, КПП 226601001, ОГРН 1022202565120
Юридический адрес
658540, КРАЙ АЛТАЙСКИЙ, РАЙОН РЕБРИХИНСКИЙ, СЕЛО РЕБРИХА, ПРОСПЕКТ ПОБЕДЫ д. 39
Фактический/почтовый адрес
658540, Алтайский край, Ребрихинский район, с. Ребриха, пр-кт Победы, 39

Информация о лотах**Лот 1****Основная информация**

Предмет торгов (наименование лота)
Земельный участок площадью 457 кв.м. для ведения личного подсобного хозяйства в границах населенного пункта. Граждане, заинтересованные в предоставлении земельного участка, вправе подавать заявления о намерении участвовать в аукционе на право заключения договора аренды земельного участка.
Информация о праве граждан или крестьянских (фермерских) хозяйств, заинтересованных в предоставлении земельного участка, подавать заявления о намерении участвовать в аукционе по продаже земельного участка или аукционе на право заключения договора аренды земельного участка

Описание лота

Земельный участок площадью 457 кв.м в границах согласно прилагаемой выписке из ЕГРН. Местонахождение: Российская Федерация, Алтайский край, муниципальный район Ребрихинский, сельское поселение Ребрихинский сельсовет, село Ребриха, улица Демьяна Бедного, домовладение 53

Субъект местонахождения имущества: Алтайский край

Местонахождение имущества

край Алтайский, м.р.-н Ребрихинский, с.п. Ребрихинский сельсовет, с. Ребриха, ул Демьяна Бедного домовладение 53

Категория объекта: Земли населенных пунктов

Форма собственности: Государственная собственность (неограниченная)

Цель предоставления земельного участка: для ведения личного подсобного хозяйства

Вид договора: Договор аренды

Для граждан

Адрес и время приема граждан для ознакомления со схемой расположения земельного участка, в соответствии с которой предстоит образовать земельный участок, если данная схема представлена на бумажном носителе

Алтайский край, Ребрихинский район, пр-кт Победы, д. 39, Администрация Ребрихинского района Алтайского края (каб. 26), с 07.02.2024 г. до 07.03.2024 г. включительно в рабочие дни (с понедельника по пятницу), с 09-00 до 17-00 ч. Перерыв с 13-00 до 14-00 ч.

Характеристики

Кадастровый номер земельного участка 22:36:330004:40

Регистрационный номер ЕГРОКН

-
Площадь земельного участка 457 м²

Вид разрешенного использования земельного участка

Для ведения личного подсобного хозяйства (приусадебный земельный участок)

Информация о сведениях из единых государственных реестров

Единый государственный реестр недвижимости

кадастровый номер 22:36:330004:40

Единый государственный реестр объектов культурного наследия (памятников истории и культуры) народов Российской Федерации

Условия проведения процедуры

Дата и время начала приема заявлений

07.02.2024 09:00 (МСК+4)

Дата и время окончания приема заявлений

07.03.2024 09:00 (МСК+4)

Адрес и способ подачи заявлений

Заявления подаются по адресу: 658540, Алтайский край, Ребрихинский район, с. Ребриха, пр-кт Победы, 39, Администрация Ребрихинского района Алтайского края.

Заявление может быть подано лично (в приемную) либо направлено посредством почтовой связи.

Выписка ЕГРН:

Сведения о характеристиках объекта недвижимости

В Единый государственный реестр недвижимости внесены следующие сведения:

Раздел 1 Лист 1

Земельный участок	
вид объекта недвижимости	
Лист № 1 раздела 1	Всего листов раздела 1: 2
Всего разделов: 4	
Всего листов выписки: 5	
20.12.2023г.	
Кадастровый номер:	22.36.330004.40
Номер кадастрового квартала:	22.36.330017
Дата присвоения кадастрового номера:	31.08.2001
Ранее присвоенный государственный учетный номер:	данные отсутствуют
Адрес:	Российская Федерация, Алтайский край, муниципальный район Ребрихинский, сельское поселение Ребрихинский сельсовет, село Ребриха, улица Демьяна Бедного, домовладение 53
Площадь:	457 +/- 7
Кадастровая стоимость, руб.:	87624.32
Кадастровые номера расположенных в пределах земельного участка объектов недвижимости:	данные отсутствуют
Кадастровые номера объектов недвижимости, из которых образован объект недвижимости:	данные отсутствуют
Кадастровые номера образованных объектов недвижимости:	данные отсутствуют
Категория земель:	Земли населенных пунктов
Виды разрешенного использования:	Для ведения личного подсобного хозяйства
Сведения о кадастровом инженере:	уточнением местоположения границ и (или) площади земельного участка с кадастровым номером 22.36.330004.40, расположенного по адресу: Российская Федерация, Алтайский край, Ребрихинский район, с. Ребриха, ул. Демьяна Бедного, дом 53., 191, 2023-12-06
Сведения о лесах, водных объектах и об иных природных объектах, расположенных в пределах земельного участка:	данные отсутствуют
Сведения о том, что земельный участок полностью расположен в границах зоны с особыми условиями использования территории, территории объекта культурного наследия, публичного сервитута:	данные отсутствуют

полное наименование должности	 ДОКУМЕНТ ПОДПИСАН ЭЛЕКТРОННОЙ ПОДПИСЬЮ Сертификат: 00B8056B7401CE38D2B3576ACDC8425108 Выдана: ФЕДЕРАЛЬНАЯ СЛУЖБА ГОСУДАРСТВЕННОЙ РЕГИСТРАЦИИ, КАДАСТРА И КАРТОГРАФИИ Действителен: с 27.06.2023 по 19.09.2024	инициалы, фамилия
-------------------------------	---	-------------------



Лист 2

Земельный участок	
вид объекта недвижимости	
Лист № 2 раздела 1	Всего листов раздела 1: 2
Всего разделов: 4	
Всего листов выписки: 5	
20.12.2023г.	
Кадастровый номер:	22.36.330004.40
Сведения о том, что земельный участок расположен в границах особой экономической зоны, территории опережающего социально-экономического развития, зоны территориального развития в Российской Федерации, шорной зоны:	данные отсутствуют
Сведения о том, что земельный участок расположен в границах особо охраняемой природной территории, охотничьих угодий, лесничеств:	данные отсутствуют
Сведения о результатах проведения государственного земельного надзора:	данные отсутствуют
Сведения о расположении земельного участка в границах территории, в отношении которой утвержден проект межевания территории:	данные отсутствуют
Условный номер земельного участка:	данные отсутствуют
Сведения о принятии акта и (или) заключении договора, предусматривающих предоставление в соответствии с земельным законодательством исполнительным органом государственной власти или органом местного самоуправления, находящегося в государственной или муниципальной собственности земельного участка для строительства наемного дома социального использования или наемного дома коммерческого использования:	данные отсутствуют
Сведения о том, что земельный участок или земельные участки образованы на основании решения об изъятии земельного участка и (или) расположенного на нем объекта недвижимости для государственных или муниципальных нужд:	данные отсутствуют
Сведения о том, что земельный участок образован из земель или земельного участка, государственная собственность на которые не разграничена:	данные отсутствуют
Сведения о наличии земельного спора о местоположении границ земельных участков:	данные отсутствуют
Статус записи об объекте недвижимости:	Сведения об объекте недвижимости имеют статус "актуальные, ранее учтенные"
Особые отметки:	Сведения, необходимые для заполнения разделов: 2 - Сведения о зарегистрированных правах; 4 - Сведения о частях земельного участка, отсутствуют.
Получатель выписки:	Захаров Виталий Юрьевич (представитель правообладателя), Правообладатель: АДМИНИСТРАЦИЯ РЕБРИХИНСКОГО РАЙОНА АЛТАЙСКОГО КРАЯ

полное наименование должности	 ДОКУМЕНТ ПОДПИСАН ЭЛЕКТРОННОЙ ПОДПИСЬЮ Сертификат: 00B8056B7401CE38D2B3576ACDC8425108 Выдана: ФЕДЕРАЛЬНАЯ СЛУЖБА ГОСУДАРСТВЕННОЙ РЕГИСТРАЦИИ, КАДАСТРА И КАРТОГРАФИИ Действителен: с 27.06.2023 по 19.09.2024	инициалы, фамилия
-------------------------------	---	-------------------

Выписка из Единого государственного реестра недвижимости об объекте недвижимости


Описание местоположения земельного участка

Земельный участок вид объекта недвижимости			
Лист № 1 раздела 3	Всего листов раздела 3: 1	Всего разделов: 4	Всего листов выписки: 5
20.12.2023г.			
Кадастровый номер:		22.36.330004.40	
План (чертеж, схема) земельного участка			
			
Масштаб 1:300		Условные обозначения	
полное наименование должности		 ДОКУМЕНТ ПОДПИСАН ЭЛЕКТРОННОЙ ПОДПИСЬЮ <small>Сертификат: 00B8056B7401CB38D2B3576ACDC8425108 Владелец: ФЕДЕРАЛЬНАЯ СЛУЖБА ГОСУДАРСТВЕННОЙ РЕГИСТРАЦИИ, КАДАСТРА И КАРТОГРАФИИ Действителен с 27.06.2023 по 19.09.2024</small>	
		инициалы, фамилия	

Выписка из Единого государственного реестра недвижимости об объекте недвижимости

Описание местоположения земельного участка

Земельный участок вид объекта недвижимости							
Лист № 1 раздела 3.1		Всего листов раздела 3.1: 1		Всего разделов: 4		Всего листов выписки: 5	
20.12.2023г.							
Кадастровый номер:				22.36.330004.40			
Описание местоположения границ земельного участка							
№ п/п	Номер точки начальная	Номер точки конечная	Дирекционный угол	Горизонтальное проложение, м	Описание закрепления на местности	Кадастровые номера смежных участков	Сведения об адресах правообладателей смежных земельных участков
1	2	3	4	5	6	7	8
1	1.1.1	1.1.2	59°23'2"	27.24	данные отсутствуют	данные отсутствуют	данные отсутствуют
2	1.1.2	1.1.3	145°32'8"	15.8	данные отсутствуют	данные отсутствуют	данные отсутствуют
3	1.1.3	1.1.4	236°51'0"	28.55	данные отсутствуют	данные отсутствуют	данные отсутствуют
4	1.1.4	1.1.1	330°8'3"	17.03	данные отсутствуют	данные отсутствуют	данные отсутствуют

полное наименование должности		 ДОКУМЕНТ ПОДПИСАН ЭЛЕКТРОННОЙ ПОДПИСЬЮ <small>Сертификат: 00B8056B7401CB38D2B3576ACDC8425108 Владелец: ФЕДЕРАЛЬНАЯ СЛУЖБА ГОСУДАРСТВЕННОЙ РЕГИСТРАЦИИ, КАДАСТРА И КАРТОГРАФИИ Действителен с 27.06.2023 по 19.09.2024</small>	
		инициалы, фамилия	

Выписка из Единого государственного реестра недвижимости об объекте недвижимости

Описание местоположения земельного участка

Земельный участок				
вид объекта недвижимости				
Лист № 1 раздела 3.2	Всего листов раздела 3.2. 1	Всего разделов: 4	Всего листов выписки: 5	
20.12.2023г.				
Кадастровый номер:		22.36.330004.40		
Сведения о характерных точках границы земельного участка				
Система координат МСК-22, зона 1				
Номер точки	Координаты, м		Описание закрепления на местности	Средняя квадратичная погрешность определения координат характерных точек границ земельного участка, м
	X	Y		
1	2	3	4	5
1	570420.19	2292255.89	Не закреплена	0.1
2	570405.42	2292264.37	Не закреплена	0.1
3	570421.03	2292288.27	Не закреплена	0.1
4	570434.06	2292279.33	Не закреплена	0.1
1	570420.19	2292255.89	Не закреплена	0.1

полное наименование должности	 ДОКУМЕНТ ПОДПИСАН ЭЛЕКТРОННОЙ ПОДПИСЬЮ Сертификат: 00B8056B7401CB38D2B3576AC1X8425108 Выдана: ФЕДЕРАЛЬНАЯ СЛУЖБА ГОСУДАРСТВЕННОЙ РЕГИСТРАЦИИ, КАДАСТРА И КАРТОГРАФИИ Действителен с 27.06.2023 по 19.09.2024	инициалы, фамилия

Извещение № 22000056380000000065

Дата публикации
06.02.2024 15:31 (МСК+4)

Основные сведения об извещении

Вид торгов: Аренда и продажа земельных участков
Земельный кодекс РФ
Форма проведения: Сообщение о предоставлении (реализации)
Наименование процедуры
Извещение в соответствии со ст. 39.18. Земельного Кодекса Российской Федерации о возможности предоставления земельного участка в собственность для ведения личного подсобного хозяйства из земель населенных пунктов Ребрихинского района Алтайского края

Организатор торгов

Код организации 2200005638
ОКФС 14
Публично-правовое образование
Полное наименование
АДМИНИСТРАЦИЯ РЕБРИХИНСКОГО РАЙОНА АЛТАЙСКОГО КРАЯ
Сокращенное наименование - нет
ИНН 2266002313, КПП 226601001, ОГРН 1022202565120
Юридический адрес
658540, КРАЙ АЛТАЙСКИЙ, РАЙОН РЕБРИХИНСКИЙ, СЕЛО РЕБРИХА, ПРОСПЕКТ ПОБЕДЫ д. 39
Фактический/почтовый адрес
658540, Алтайский край, Ребрихинский район, с. Ребриха, пр-кт Победы, 39
Контактное лицо: Шлаузер Людмила Владимировна
Телефон +7(38582)22452
Адрес электронной почты admrebr@mail.ru

Сведения о правообладателе/инициаторе торгов

Организатор торгов является правообладателем имущества
Код организации 2200005638
ОКФС 14
Публично-правовое образование
Полное наименование
АДМИНИСТРАЦИЯ РЕБРИХИНСКОГО РАЙОНА АЛТАЙСКОГО КРАЯ
ИНН 2266002313, КПП 226601001, ОГРН 1022202565120
Юридический адрес
658540, КРАЙ АЛТАЙСКИЙ, РАЙОН РЕБРИХИНСКИЙ, СЕЛО РЕБРИХА, ПРОСПЕКТ ПОБЕДЫ д. 39
Фактический/почтовый адрес
658540, Алтайский край, Ребрихинский район, с. Ребриха, пр-кт Победы, 39

Информация о лотах**Лот 1****Основная информация**

Предмет торгов (наименование лота)
Земельный участок площадью 1216 кв.м. для ведения личного подсобного хозяйства в границах населенного пункта. Граждане, заинтересованные в предоставлении земельного участка, вправе подавать заявления о намерении участвовать в аукционе по продаже земельного участка.
Информация о праве граждан или крестьянских (фермерских) хозяйств, заинтересованных в предоставлении земельного участка, подавать заявления о намерении участвовать в аукционе по продаже земельного участка или аукционе на право заключения договора аренды земельного участка
Описание лота
Земельный участок площадью 1216 кв.м в границах согласно прилагаемой схеме расположения земельного участка на кадастровом плане территории.
Местонахождение: Российская Федерация, Алтайский край, Ребрихинский муниципальный район, сельское поселение Ключковский сельсовет, Ключки село, Павловская улица, земельный участок 99А
Субъект местонахождения имущества: Алтайский край
Местонахождение имущества: край Алтайский, м.р-н Ребрихинский, с.п. Ключковский сельсовет, с Ключки, ул Павловская земельный участок 99А
Категория объекта: Земельные участки (не образованы)
Форма собственности: Государственная собственность (неразграниченная)
Цель предоставления земельного участка: для ведения личного подсобного хозяйства (приусадебный земельный участок) (код 2.2)
Вид договора: Договор купли-продажи
Для граждан
Адрес и время приема граждан для ознакомления со схемой расположения земельного участка, в соответствии с которой предстоит образовать земельный участок, если данная схема представлена на бумажном носителе
Алтайский край, Ребрихинский район, пр-кт Победы, д. 39, Администрация Ребрихинского района Алтайского края (каб. 26), с 07.02.2024 г. до 07.03.2024 г. включительно в рабочие дни (с понедельника по пятницу), с 09-00 до 17-00 ч. Перерыв с 13-00 до 14-00 ч.

Характеристики

Назначение земельного участка
Земли населенных пунктов
Условный номер земельного участка
-
Площадь земельного участка в соответствии с проектом межевания территории или со схемой расположения: 1 216 м²
Вид разрешенного использования земельного участка
Для ведения личного подсобного хозяйства (приусадебный земельный участок)

Условия проведения процедуры

Дата и время начала приема заявлений
07.02.2024 09:00 (МСК+4)
Дата и время окончания приема заявлений
07.03.2024 17:00 (МСК+4)
Адрес и способ подачи заявлений
Заявления подаются по адресу: 658540, Алтайский край, Ребрихинский район, с. Ребриха, пр-кт Победы, 39, Администрация Ребрихинского района Алтайского края.
Заявление может быть подано лично (в приемную) либо направлено посредством почтовой связи.

Схема расположения земельного участка на кадастровом плане территории:



АДМИНИСТРАЦИЯ РЕБРИХИНСКОГО РАЙОНА
АЛТАЙСКОГО КРАЯ

ПОСТАНОВЛЕНИЕ

31.01.2024

№ 34

с. Ребриха

Об утверждении схемы расположения
земельного участка на кадастровом
плане территории

Рассмотрев заявление Бакушкина Юрия Александровича, руководствуясь статьями 11, 11.9, 11.10, 39.2 Земельного Кодекса Российской Федерации от 25.10.2001 № 136-ФЗ, на основании абзаца 4 пункта 2 статьи 3.3 Федерального закона от 25.10.2001 № 137-ФЗ «О введении в действие Земельного кодекса Российской Федерации»,

ПОСТАНОВЛЯЮ:

1. Утвердить схему расположения на кадастровом плане территории муниципального образования Ребрихинский район Алтайского края земельного участка: ЗУ1, находящегося в кадастровом квартале 22:36:250001, на землях населенных пунктов Ключковского сельсовета Ребрихинского района Алтайского края, в зоне застройки индивидуальными жилыми домами (Ж1), местонахождение: Российская Федерация, Алтайский край, Ребрихинский муниципальный район, сельское поселение Ключковский сельсовет, Ключки

село, Павловская улица, земельный участок 99А, площадью 1216 кв.м.
(согласно приложению).

2. Разрешенное использование земельного участка – для ведения личного подсобного хозяйства (приусадебный земельный участок) (код 2.2).

3. Контроль за исполнением постановления возложить на заместителя главы Администрации района по оперативным вопросам Захарова В.Ю.

Глава района

Л.В. Шлаузер



Управляющий делами Администрации
района

В.Н. Лебедева

Председатель Комитета по строительству,
архитектуре и ЖКХ Администрации района

Д.А. Ковылин

Начальник отдела имущественных отношений
Администрации района

В.В. Егоров

Начальник юридического отдела
Администрации района

С.А. Накоряков

Паутова Алла Александровна
8 (385 82) 22-4-52

УТВЕРЖДЕНА :

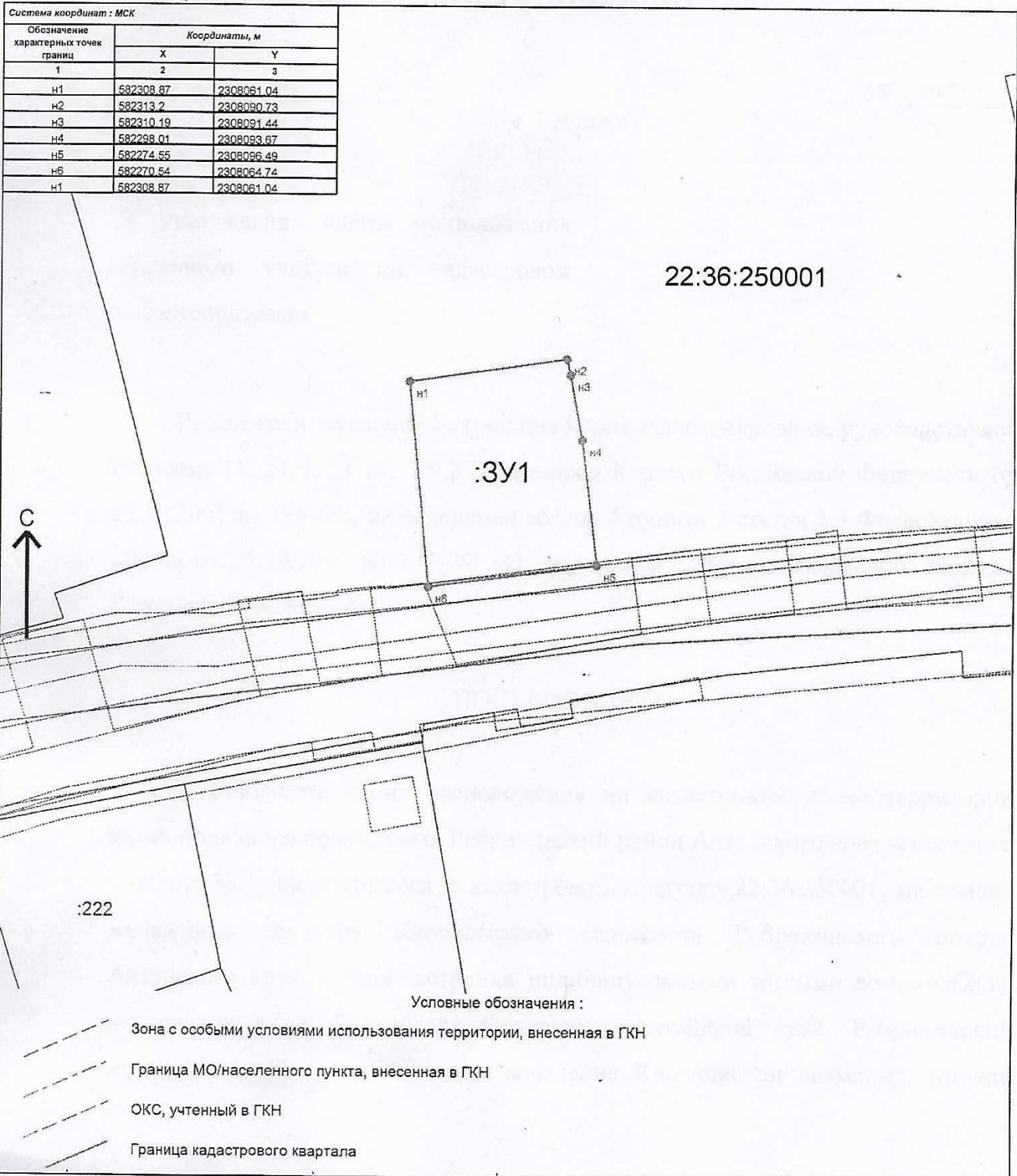
Александрович *Александрович*
Александрович *Александрович*
Александрович *Александрович*

от 31.01.2024 N 37

Схема расположения земельного участка или земельных участков на кадастровом плане территории

Условный номер земельного участка: :3У1

Площадь земельного участка : 1216 кв.м.



Извещение № 22000056380000000066

Дата публикации
06.02.2024 15:49 (МСК+4)

Основные сведения об извещении

Вид торгов
Аренда и продажа земельных участков
Земельный кодекс РФ
Форма проведения
Сообщение о предоставлении (реализации)
Наименование процедуры
Извещение в соответствии со ст. 39.18. Земельного Кодекса Российской Федерации о возможности предоставления земельного участка в аренду для осуществления крестьянским (фермерским) хозяйством его деятельности из земель населенных пунктов Ребрихинского района Алтайского края

Организатор торгов

Код организации 2200005638
ОКФС 14
Публично-правовое образование
Полное наименование
АДМИНИСТРАЦИЯ РЕБРИХИНСКОГО РАЙОНА АЛТАЙСКОГО КРАЯ
Сокращенное наименование - нет
ИНН 2266002313, КПП 226601001, ОГРН 1022202565120
Юридический адрес
658540, КРАЙ АЛТАЙСКИЙ, РАЙОН РЕБРИХИНСКИЙ, СЕЛО РЕБРИХА, ПРОСПЕКТ ПОБЕДЫ д. 39
Фактический/почтовый адрес
658540, Алтайский край, Ребрихинский район, с. Ребриха, пр-кт Победы, 39
Контактное лицо: Шлаузер Людмила Владимировна
Телефон +7(38582)22452
Адрес электронной почты admrebr@mail.ru

Сведения о правообладателе/инициаторе торгов

Организатор торгов является правообладателем имущества
Код организации 2200005638
ОКФС 14
Публично-правовое образование
Полное наименование
АДМИНИСТРАЦИЯ РЕБРИХИНСКОГО РАЙОНА АЛТАЙСКОГО КРАЯ
ИНН 2266002313, КПП 226601001, ОГРН 1022202565120
Юридический адрес
658540, КРАЙ АЛТАЙСКИЙ, РАЙОН РЕБРИХИНСКИЙ, СЕЛО РЕБРИХА, ПРОСПЕКТ ПОБЕДЫ д. 39
Фактический/почтовый адрес
658540, Алтайский край, Ребрихинский район, с. Ребриха, пр-кт Победы, 39

Информация о лотах**Лот 1****Основная информация**

Предмет торгов (наименование лота)
Земельный участок площадью 459 кв.м. для осуществления крестьянским (фермерским) хозяйством его деятельности. Граждане, крестьянские (фермерские) хозяйства, заинтересованные в предоставлении земельного участка, вправе подавать заявления о намерении участвовать в аукционе на право заключения договора аренды земельного участка.
Информация о праве граждан или крестьянских (фермерских) хозяйств, заинтересованных в предоставлении земельного участка, подавать заявления о намерении участвовать в аукционе по продаже земельного участка или аукционе на право заключения договора аренды земельного участка
Описание лота
Земельный участок площадью 459 кв.м. в границах согласно прилагаемой выписке из ЕГРН. Местонахождение: Российская Федерация, Алтайский край, район Ребрихинский, с. Ребриха, тракт Ребрихинский, дом 8
Субъект местонахождения имущества: Алтайский край
Местонахождение имущества: край Алтайский, м.р-н Ребрихинский, с.п. Ребрихинский сельсовет, с Ребриха, тракт Ребрихинский дом 8
Категория объекта: Земли населенных пунктов
Форма собственности: Государственная собственность (неразграниченная)
Цель предоставления земельного участка: для осуществления крестьянским (фермерским) хозяйством его деятельности
Вид договора: Договор аренды
Для граждан
Для крестьянских (фермерских) хозяйств

Характеристики

Кадастровый номер земельного участка 22:36:330010:1254
Регистрационный номер ЕГРОКН
-
Площадь земельного участка 459 м²
Вид разрешенного использования земельного участка: Склад

Информация о сведениях из единых государственных реестров

Единый государственный реестр недвижимости
кадастровый номер 22:36:330010:1254
Единый государственный реестр объектов культурного наследия (памятников истории и культуры) народов Российской Федерации
—

Условия проведения процедуры

Дата и время начала приема заявлений
07.02.2024 09:00 (МСК+4)
Дата и время окончания приема заявлений
07.03.2024 17:00 (МСК+4)
Адрес и способ подачи заявлений
Заявления подаются по адресу: 658540, Алтайский край, Ребрихинский район, с. Ребриха, пр-кт Победы, 39, Администрация Ребрихинского района Алтайского края.
Заявление может быть подано лично (в приемную) либо направлено посредством почтовой связи.


Выписка ЕГРН:

Сведения о характеристиках объекта недвижимости

В Единый государственный реестр недвижимости внесены следующие сведения:

Раздел 1 Лист 1

Земельный участок	
вид объекта недвижимости	
Лист № 1 раздела 1	Всего листов раздела 1: 2
Всего разделов: 4	
Всего листов выписки: 5	
22.12.2023г.	
Кадастровый номер:	22:36:330010:1254
Номер кадастрового квартала:	22:36:330010
Дата присвоения кадастрового номера:	13.08.2019
Ранее присвоенный государственный учетный номер:	данные отсутствуют
Местоположение:	Российская Федерация, Алтайский край, район Ребрихинский, с. Ребриха, тракт Ребрихинский, дом 8
Площадь:	459 +/- 7
Кадастровая стоимость, руб.:	407734,29
Кадастровые номера расположенных в пределах земельного участка объектов недвижимости:	данные отсутствуют
Кадастровые номера объектов недвижимости, из которых образован объект недвижимости:	22:36:330010:1221; 22:36:330010:1246
Кадастровые номера образованных объектов недвижимости:	данные отсутствуют
Категория земель:	Земли населенных пунктов
Виды разрешенного использования:	склад (код 6.9)
Сведения о кадастровом инженере:	7349, 119, 2019-07-22
Сведения о лесах, водных объектах и об иных природных объектах, расположенных в пределах земельного участка:	данные отсутствуют
Сведения о том, что земельный участок полностью расположен в границах зоны с особыми условиями использования территории, территории объекта культурного наследия, публичного сервитута:	данные отсутствуют
Сведения о том, что земельный участок расположен в границах особой экономической зоны, территории опережающего социально-экономического развития, зоны территориального развития в Российской Федерации, игорной зоны:	данные отсутствуют

полное наименование должности	 ДОКУМЕНТ ПОДПИСАН ЭЛЕКТРОННОЙ ПОДПИСЬЮ Сертификат: 00B8056B7401CB38D2B3576ACDC8425108 Выдан: ФЕДЕРАЛЬНАЯ СЛУЖБА ГОСУДАРСТВЕННОЙ РЕГИСТРАЦИИ, КАДАСТРА И КАРТОГРАФИИ Действителен: с 27.06.2023 по 19.09.2024	инициалы, фамилия
-------------------------------	--	-------------------

Лист 2

Земельный участок	
вид объекта недвижимости	
Лист № 2 раздела 1	Всего листов раздела 1: 2
Всего разделов: 4	
Всего листов выписки: 5	
22.12.2023г.	
Кадастровый номер:	22:36:330010:1254
Сведения о том, что земельный участок расположен в границах особо охраняемой природной территории, охотничьих угодий, лесничеств:	данные отсутствуют
Сведения о результатах проведения государственного земельного надзора:	данные отсутствуют
Сведения о расположении земельного участка в границах территории, в отношении которой утвержден проект межевания территории:	данные отсутствуют
Условный номер земельного участка:	данные отсутствуют
Сведения о принятии акта и (или) заключении договора, предусматривающих предоставление в соответствии с земельным законодательством исполнительным органом государственной власти или органом местного самоуправления, находящегося в государственной или муниципальной собственности земельного участка для строительства наемного дома социального использования или наемного дома коммерческого использования:	данные отсутствуют
Сведения о том, что земельный участок или земельные участки образованы на основании решения об изъятии земельного участка и (или) расположенного на нем объекта недвижимости для государственных или муниципальных нужд:	данные отсутствуют
Сведения о том, что земельный участок образован из земель или земельного участка, государственная собственность на которые не разграничена:	данные отсутствуют
Сведения о наличии земельного спора о местоположении границ земельных участков:	данные отсутствуют
Статус записи об объекте недвижимости:	Сведения об объекте недвижимости имеют статус "актуальные"
Особые отметки:	Сведения, необходимые для заполнения разделов: 2 - Сведения о зарегистрированных правах; 4 - Сведения о частях земельного участка, отсутствуют.
Получатель выписки:	Шлаузер Людмила Владимировна (представитель правообладателя), Правообладатель: АДМИНИСТРАЦИЯ РЕБРИХИНСКОГО РАЙОНА АЛТАЙСКОГО КРАЯ

полное наименование должности	 ДОКУМЕНТ ПОДПИСАН ЭЛЕКТРОННОЙ ПОДПИСЬЮ Сертификат: 00B8056B7401CB38D2B3576ACDC8425108 Выдан: ФЕДЕРАЛЬНАЯ СЛУЖБА ГОСУДАРСТВЕННОЙ РЕГИСТРАЦИИ, КАДАСТРА И КАРТОГРАФИИ Действителен: с 27.06.2023 по 19.09.2024	инициалы, фамилия
-------------------------------	--	-------------------

Выписка из Единого государственного реестра недвижимости об объекте недвижимости
Описание местоположения земельного участка

Земельный участок вид объекта недвижимости			
Лист № 1 раздела 3	Всего листов раздела 3: 1	Всего разделов: 4	Всего листов выписки: 5
22.12.2023г.			
Кадастровый номер:		22:36:330010:1254	
План (чертеж, схема) земельного участка			
Масштаб 1:300		Условные обозначения	

	ДОКУМЕНТ ПОДПИСАН ЭЛЕКТРОННОЙ ПОДПИСЬЮ
Сертификат: 00B8056B7401C838D2B3576AC3C8425108 Владелец: ФЕДЕРАЛЬНАЯ СЛУЖБА ГОСУДАРСТВЕННОЙ РЕГИСТРАЦИИ, КАДАСТРА И КАРТОГРАФИИ Действителен с 27.06.2023 по 19.09.2024	

Выписка из Единого государственного реестра недвижимости об объекте недвижимости
Описание местоположения земельного участка


Земельный участок вид объекта недвижимости							
Лист № 1 раздела 3.1		Всего листов раздела 3.1: 1		Всего разделов: 4		Всего листов выписки: 5	
22.12.2023г.							
Кадастровый номер:				22:36:330010:1254			
Описание местоположения границ земельного участка							
№ п/п	Номер точки начальная	Номер точки конечная	Дирекционный угол	Горизонтальное протяжение, м	Описание закрепления на местности	Кадастровые номера смежных участков	Сведения об адресах правообладателей смежных земельных участков
1	2	3	4	5	6	7	8
1	1.1.1	1.1.2	64°16.3'	27.6	данные отсутствуют	данные отсутствуют	данные отсутствуют
2	1.1.2	1.1.3	158°44.0'	17.73	данные отсутствуют	данные отсутствуют	данные отсутствуют
3	1.1.3	1.1.4	248°44.0'	27.6	данные отсутствуют	данные отсутствуют	данные отсутствуют
4	1.1.4	1.1.1	339°3.1'	15.58	данные отсутствуют	данные отсутствуют	данные отсутствуют

	ДОКУМЕНТ ПОДПИСАН ЭЛЕКТРОННОЙ ПОДПИСЬЮ
Сертификат: 00B8056B7401C838D2B3576AC3C8425108 Владелец: ФЕДЕРАЛЬНАЯ СЛУЖБА ГОСУДАРСТВЕННОЙ РЕГИСТРАЦИИ, КАДАСТРА И КАРТОГРАФИИ Действителен с 27.06.2023 по 19.09.2024	

Выписка из Единого государственного реестра недвижимости об объекте недвижимости

Описание местоположения земельного участка

Земельный участок				
вид объекта недвижимости				
Лист № 1 раздела 3.2	Всего листов раздела 3.2: 1	Всего разделов: 4	Всего листов выписки: 5	
22.12.2023г.				
Кадастровый номер:		22:36:330010:1254		
Сведения о характерных точках границы земельного участка				
Система координат МСК-22, зона 2				
Номер точки	Координаты, м		Описание закрепления на местности	Средняя квадратичная погрешность определения координат характерных точек границ земельного участка, м
	X	Y		
1	2	3	4	5
1	571507.28	2290923.09	Не закреплена	0.1
2	571492.73	2290928.66	Не закреплена	0.1
3	571502.74	2290954.38	Не закреплена	0.1
4	571519.26	2290947.95	Не закреплена	0.1
1	571507.28	2290923.09	Не закреплена	0.1

полное наименование должности	 ДОКУМЕНТ ПОДПИСАН ЭЛЕКТРОННОЙ ПОДПИСЬЮ Сертификат: 00B8056B7401C838D2B3576ACD8425108 Владелец: ФЕДЕРАЛЬНАЯ СЛУЖБА ГОСУДАРСТВЕННОЙ РЕГИСТРАЦИИ, КАДАСТРА И КАРТОГРАФИИ Действителен: с 27.06.2023 по 19.09.2024	инициалы, фамилия

Извещение № 2200005638000000067

Дата публикации
06.02.2024 16:14 (МСК+4)

Основные сведения об извещении

Вид торгов: Аренда и продажа земельных участков
Земельный кодекс РФ
Форма проведения: Сообщение о предоставлении (реализации)
Наименование процедуры
Извещение в соответствии со ст. 39.18. Земельного Кодекса Российской Федерации о возможности предоставления земельного участка в аренду для осуществления крестьянским (фермерским) хозяйством его деятельности из земель сельскохозяйственного назначения Ребрихинского района Алтайского края

Организатор торгов

Код организации 2200005638
ОКФС 14
Публично-правовое образование
Полное наименование
АДМИНИСТРАЦИЯ РЕБРИХИНСКОГО РАЙОНА АЛТАЙСКОГО КРАЯ
Сокращенное наименование - нет
ИНН 2266002313, КПП 226601001, ОГРН 1022202565120
Юридический адрес
658540, КРАЙ АЛТАЙСКИЙ, РАЙОН РЕБРИХИНСКИЙ, СЕЛО РЕБРИХА, ПРОСПЕКТ ПОБЕДЫ д. 39
Фактический/почтовый адрес
658540, Алтайский край, Ребрихинский район, с. Ребриха, пр-кт Победы, 39
Контактное лицо: Шлаузер Людмила Владимировна
Телефон +7(38582)22452
Адрес электронной почты admrebr@mail.ru

Сведения о правообладателе/инициаторе торгов

Организатор торгов является правообладателем имущества
Код организации 2200005638
ОКФС 14
Публично-правовое образование
Полное наименование
АДМИНИСТРАЦИЯ РЕБРИХИНСКОГО РАЙОНА АЛТАЙСКОГО КРАЯ
ИНН 2266002313, КПП 226601001, ОГРН 1022202565120
Юридический адрес
658540, КРАЙ АЛТАЙСКИЙ, РАЙОН РЕБРИХИНСКИЙ, СЕЛО РЕБРИХА, ПРОСПЕКТ ПОБЕДЫ д. 39
Фактический/почтовый адрес
658540, Алтайский край, Ребрихинский район, с. Ребриха, пр-кт Победы, 39

Информация о лотах**Лот 1****Основная информация**

Предмет торгов (наименование лота)
Земельный участок площадью 305718 кв.м. для осуществления крестьянским (фермерским) хозяйством его деятельности. Граждане, крестьянские (фермерские) хозяйства, заинтересованные в предоставлении земельного участка, вправе подавать заявления о намерении участвовать в аукционе на право заключения договора аренды земельного участка.
Информация о праве граждан или крестьянских (фермерских) хозяйств, заинтересованных в предоставлении земельного участка, подавать заявления о намерении участвовать в аукционе по продаже земельного участка или аукционе на право заключения договора аренды земельного участка
Описание лота
Земельный участок площадью 305718 кв.м. пашни из земель сельскохозяйственного назначения в границах согласно сведениям ЕГРН. Местонахождение: Российская Федерация, Алтайский край, Ребрихинский район, Ключковский сельсовет, в 9250 м по направлению на север от с. Ключки
Субъект местонахождения имущества: Алтайский край
Местонахождение имущества: край Алтайский, м.р-н Ребрихинский, Ключковский сельсовет, в 9250 м по направлению на север от с. Ключки
Категория объекта: Земли сельскохозяйственного назначения
Форма собственности: Государственная собственность (неограниченная)
Цель предоставления земельного участка: для осуществления крестьянским (фермерским) хозяйством его деятельности
Вид договора: Договор аренды
Для граждан
Для крестьянских (фермерских) хозяйств

Характеристики

Кадастровый номер земельного участка 22:36:050002:824
Регистрационный номер ЕГРОКН
-
Площадь земельного участка 305 718 м²
Вид разрешенного использования земельного участка: Выращивание зерновых и иных сельскохозяйственных культур

Информация о сведениях из единых государственных реестров

Единый государственный реестр недвижимости
кадастровый номер 22:36:050002:824
Единый государственный реестр объектов культурного наследия (памятников истории и культуры) народов Российской Федерации

Условия проведения процедуры

Дата и время начала приема заявлений
07.02.2024 09:00 (МСК+4)
Дата и время окончания приема заявлений
07.03.2024 17:00 (МСК+4)
Адрес и способ подачи заявлений
Заявления подаются по адресу: 658540, Алтайский край, Ребрихинский район, с. Ребриха, пр-кт Победы, 39, Администрация Ребрихинского района Алтайского края.
Заявление может быть подано лично (в приемную) либо направлено посредством почтовой связи.

Выписка ЕГРН:

Сведения о характеристиках объекта недвижимости

На основании запроса от 06.02.2024, поступившего на рассмотрение 06.02.2024, сообщаем, что согласно записям Единого государственного реестра недвижимости:

Раздел 1 Лист 1

Земельный участок	
вид объекта недвижимости	
Лист № 1 раздела 1	Всего листов раздела 1: 3
Всего разделов: 4	
Всего листов выписки: 8	
06.02.2024г. № КУВИ-001/2024-37526920	
Кадастровый номер:	22:36:050002:824
Номер кадастрового квартала:	22:36:050002
Дата присвоения кадастрового номера:	23.03.2023
Ранее присвоенный государственный учетный номер:	данные отсутствуют
Местоположение:	Российская Федерация, Алтайский край, Ребрихинский район, Ключковский сельсовет, в 9250 м по направлению на север от с. Ключки
Площадь:	305718 +/- 4838
Кадастровая стоимость, руб.:	703151.4
Кадастровые номера расположенных в пределах земельного участка объектов недвижимости:	данные отсутствуют
Кадастровые номера объектов недвижимости, из которых образован объект недвижимости:	данные отсутствуют
Кадастровые номера образованных объектов недвижимости:	данные отсутствуют
Категория земель:	Земли сельскохозяйственного назначения
Виды разрешенного использования:	Выращивание зерновых и иных сельскохозяйственных культур (1.2)
Сведения о кадастровом инженере:	Черкашин Владимир Анатольевич, СНИЛС 045-957-923 06, договор на выполнение кадастровых работ от 15.03.2023 № 23-49, дата завершения кадастровых работ: 22.03.2023
Сведения о лесах, водных объектах и об иных природных объектах, расположенных в пределах земельного участка:	данные отсутствуют
Сведения о том, что земельный участок полностью расположен в границах зоны с особыми условиями использования территории, территории объекта культурного наследия, публичного сервитута:	данные отсутствуют

	ДОКУМЕНТ ПОДПИСАН ЭЛЕКТРОННОЙ ПОДПИСЬЮ	
	Сертификат: 00B8056B7401C3B8D2B3576ACDC8425108 Выдан: ФЕДЕРАЛЬНАЯ СЛУЖБА ГОСУДАРСТВЕННОЙ РЕГИСТРАЦИИ, КАДАСТРА И КАРТОГРАФИИ Действителен: с 27.06.2023 по 19.09.2024	
полное наименование должности		инициалы, фамилия

Лист 2


Земельный участок	
вид объекта недвижимости	
Лист № 2 раздела 1	Всего листов раздела 1: 3
Всего разделов: 4	
Всего листов выписки: 8	
06.02.2024г. № КУВИ-001/2024-37526920	
Кадастровый номер:	22:36:050002:824
Сведения о том, что земельный участок расположен в границах особой экономической зоны, территории опережающего социально-экономического развития, зоны территориального развития в Российской Федерации, игровой зоны:	данные отсутствуют
Сведения о том, что земельный участок расположен в границах особо охраняемой природной территории, охотничьих угодий, лесничества:	данные отсутствуют
Сведения о результатах проведения государственного земельного надзора:	данные отсутствуют
Сведения о расположении земельного участка в границах территории, в отношении которой утвержден проект межевания территории:	данные отсутствуют
Условный номер земельного участка:	данные отсутствуют
Сведения о принятии акта и (или) заключении договора, предусматривающих предоставление в соответствии с земельным законодательством исполнительным органом государственной власти или органом местного самоуправления, находящегося в государственной или муниципальной собственности земельного участка для строительства наемного дома социального использования или наемного дома коммерческого использования:	данные отсутствуют
Сведения о том, что земельный участок или земельные участки образованы на основании решения об изъятии земельного участка и (или) расположенного на нем объекта недвижимости для государственных или муниципальных нужд:	данные отсутствуют
Сведения о том, что земельный участок образован из земель или земельного участка, государственная собственность на которые не разграничена:	Земельный участок образован из земель или земельного участка, государственная собственность на которые не разграничена. В соответствии с Федеральным законом от 25 октября 2001 г. № 137-ФЗ "О введении в действие Земельного кодекса Российской Федерации" орган Администрации Ребрихинского района Алтайского края уполномочен на распоряжение таким земельным участком.
Сведения о наличии земельного спора о местоположении границ земельных участков:	данные отсутствуют
Статус записи об объекте недвижимости:	Сведения об объекте недвижимости имеют статус "актуальные"
Особые отметки:	Земельный участок подлежит снятию с государственного кадастрового учета по истечении пяти лет со дня его государственного кадастрового учета, если на него не будут зарегистрированы права. Сведения, необходимые для заполнения разделов: 2 - Сведения о зарегистрированных правах; 4 -


	ДОКУМЕНТ ПОДПИСАН ЭЛЕКТРОННОЙ ПОДПИСЬЮ	
	Сертификат: 00B8056B7401C3B8D2B3576ACDC8425108 Выдан: ФЕДЕРАЛЬНАЯ СЛУЖБА ГОСУДАРСТВЕННОЙ РЕГИСТРАЦИИ, КАДАСТРА И КАРТОГРАФИИ Действителен: с 27.06.2023 по 19.09.2024	
полное наименование должности		инициалы, фамилия

Земельный участок			
вид объекта недвижимости			
Лист № 3 раздела 1	Всего листов раздела 1: 3	Всего разделов: 4	Всего листов выписки: 8
06.02.2024г. № КУВИ-001/2024-37526920			
Кадастровый номер:	22:36:050002:824		
Сведения о частях земельного участка, отсутствуют.			
Получатель выписки:	Администрация Ребрикинского района Алтайского края		

полное наименование должности	 ДОКУМЕНТ ПОДПИСАН ЭЛЕКТРОННОЙ ПОДПИСЬЮ Сертификат: 00B8056B7401C838D2B3576ACDC8425108 Владелец: ФЕДЕРАЛЬНАЯ СЛУЖБА ГОСУДАРСТВЕННОЙ РЕГИСТРАЦИИ, КАДАСТРА И КАРТОГРАФИИ Действителен: с 27.06.2023 по 19.09.2024	инициалы, фамилия

Выписка из Единого государственного реестра недвижимости об объекте недвижимости
 Описание местоположения земельного участка

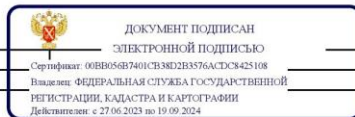
Земельный участок			
вид объекта недвижимости			
Лист № 1 раздела 3	Всего листов раздела 3: 1	Всего разделов: 4	Всего листов выписки: 8
06.02.2024г. № КУВИ-001/2024-37526920			
Кадастровый номер:	22:36:050002:824		
План (чертеж, схема) земельного участка			
			
Масштаб 1:20000	Условные обозначения		

полное наименование должности	 ДОКУМЕНТ ПОДПИСАН ЭЛЕКТРОННОЙ ПОДПИСЬЮ Сертификат: 00B8056B7401C838D2B3576ACDC8425108 Владелец: ФЕДЕРАЛЬНАЯ СЛУЖБА ГОСУДАРСТВЕННОЙ РЕГИСТРАЦИИ, КАДАСТРА И КАРТОГРАФИИ Действителен: с 27.06.2023 по 19.09.2024	инициалы, фамилия

Выписка из Единого государственного реестра недвижимости об объекте недвижимости

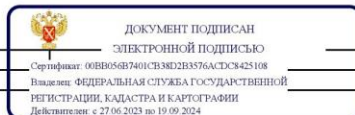
Описание местоположения земельного участка

Земельный участок							
вид объекта недвижимости							
Лист № 1 раздела 3.1		Всего листов раздела 3.1: 2		Всего разделов: 4		Всего листов выписки: 8	
06.02.2024г. № КУВИ-001/2024-37526920							
Кадастровый номер:				22.36.050002.824			
Описание местоположения границ земельного участка							
№ п/п	Номер точки начальной	Номер точки конечной	Дирекционный угол	Горизонтальное проложение, м	Описание закрепления на местности	Кадастровые номера смежных участков	Сведения об адресах правообладателей смежных земельных участков
1	1.1.1	1.1.2	47°24.5'	315.9	данные отсутствуют	22.36.050002.568	patali-klochki@bk.ru, 658545, край Алтайский, Ребрихинский р-н, с Клочки, ул Павловская, д 10а, кв 1, 658545, край Алтайский, р-н Ребрихинский, с Клочки, ул Павловская, д 10а, кв. 1, 658545, край Алтайский, р-н Ребрихинский, с Клочки, ул. 1-я Набережная, д/зд. 15, 656922, Алтайский край, г Барнаул, ул. Весенняя, д. 4 кв 99; 658545, Россия, Алтайский край, Ребрихинский район, с. Клочки, ул. Степная, д. 10; 658545, Россия, Алтайский край, Ребрихинский район, с. Клочки, ул. Новая, д. 20; Россия, Алтайский кр., Ребрихинский район, с. Ребриха, ул. Ленина, д. 282; Россия, Алтайский кр., Ребрихинский район, с. Клочки, ул. Молодежная, д. 31, кв. 2, Россия, Алтайский кр., Ребрихинский район, с. Клочки, ул. Павловская, д. 58
2	1.1.2	1.1.3	137°16.4'	1467.34	данные отсутствуют	данные отсутствуют	данные отсутствуют
3	1.1.3	1.1.4	137°15.4'	182.34	данные отсутствуют	данные отсутствуют	данные отсутствуют
4	1.1.4	1.1.5	248°33.1'	125.72	данные отсутствуют	данные отсутствуют	данные отсутствуют
5	1.1.5	1.1.6	297°7.5'	98.35	данные отсутствуют	данные отсутствуют	данные отсутствуют
6	1.1.6	1.1.7	311°42.5'	65.77	данные отсутствуют	данные отсутствуют	данные отсутствуют
7	1.1.7	1.1.8	292°54.4'	82.29	данные отсутствуют	данные отсутствуют	данные отсутствуют
8	1.1.8	1.1.9	309°30.4'	157.72	данные отсутствуют	данные отсутствуют	данные отсутствуют
9	1.1.9	1.1.10	326°35.6'	60.1	данные отсутствуют	данные отсутствуют	данные отсутствуют
10	1.1.10	1.1.11	256°30.2'	54.89	данные отсутствуют	данные отсутствуют	данные отсутствуют



полное наименование должности	инициалы, фамилия
-------------------------------	-------------------

Земельный участок							
вид объекта недвижимости							
Лист № 2 раздела 3.1		Всего листов раздела 3.1: 2		Всего разделов: 4		Всего листов выписки: 8	
06.02.2024г. № КУВИ-001/2024-37526920							
Кадастровый номер:				22.36.050002.824			
1	2	3	4	5	6	7	8
11	1.1.11	1.1.12	327°38.8'	37.92	данные отсутствуют	данные отсутствуют	данные отсутствуют
12	1.1.12	1.1.13	27°29.8'	117.93	данные отсутствуют	данные отсутствуют	данные отсутствуют
13	1.1.13	1.1.14	10°2.3'	122.49	данные отсутствуют	данные отсутствуют	данные отсутствуют
14	1.1.14	1.1.15	353°38.8'	29.01	данные отсутствуют	данные отсутствуют	данные отсутствуют
15	1.1.15	1.1.16	280°36.7'	17.38	данные отсутствуют	данные отсутствуют	данные отсутствуют
16	1.1.16	1.1.17	191°0.0'	39.15	данные отсутствуют	данные отсутствуют	данные отсутствуют
17	1.1.17	1.1.18	184°55.0'	99.64	данные отсутствуют	данные отсутствуют	данные отсутствуют
18	1.1.18	1.1.19	209°55.6'	81.3	данные отсутствуют	данные отсутствуют	данные отсутствуют
19	1.1.19	1.1.20	255°23.3'	25.37	данные отсутствуют	данные отсутствуют	данные отсутствуют
20	1.1.20	1.1.21	303°21.8'	52.41	данные отсутствуют	данные отсутствуют	данные отсутствуют
21	1.1.21	1.1.22	331°33.2'	58.28	данные отсутствуют	данные отсутствуют	данные отсутствуют
22	1.1.22	1.1.23	8°58.3'	123.2	данные отсутствуют	данные отсутствуют	данные отсутствуют
23	1.1.23	1.1.24	13°21.2'	64.73	данные отсутствуют	данные отсутствуют	данные отсутствуют
24	1.1.24	1.1.25	327°5.6'	43.24	данные отсутствуют	данные отсутствуют	данные отсутствуют
25	1.1.25	1.1.26	302°38.7'	162.26	данные отсутствуют	данные отсутствуют	данные отсутствуют
26	1.1.26	1.1.27	293°7.9'	119.56	данные отсутствуют	данные отсутствуют	данные отсутствуют
27	1.1.27	1.1.28	301°22.8'	125.04	данные отсутствуют	данные отсутствуют	данные отсутствуют
28	1.1.28	1.1.29	309°20.2'	99.37	данные отсутствуют	данные отсутствуют	данные отсутствуют
29	1.1.29	1.1.30	297°10.6'	44.4	данные отсутствуют	данные отсутствуют	данные отсутствуют
30	1.1.30	1.1.31	270°0.0'	49.1	данные отсутствуют	данные отсутствуют	данные отсутствуют
31	1.1.31	1.1.32	309°48.1'	41.68	данные отсутствуют	данные отсутствуют	данные отсутствуют
32	1.1.32	1.1.33	268°30.2'	40.58	данные отсутствуют	данные отсутствуют	данные отсутствуют
33	1.1.33	1.1.34	303°57.4'	63.05	данные отсутствуют	данные отсутствуют	данные отсутствуют
34	1.1.34	1.1.1	316°0.2'	91.99	данные отсутствуют	данные отсутствуют	данные отсутствуют



полное наименование должности	инициалы, фамилия
-------------------------------	-------------------

Выписка из Единого государственного реестра недвижимости об объекте недвижимости

Описание местоположения земельного участка

Земельный участок			
вид объекта недвижимости			
Лист № 1 раздела 3.2	Всего листов раздела 3.2: 2	Всего разделов: 4	Всего листов выписки: 8

06.02.2024г. № КУВИ-001/2024-37526920	
Кадастровый номер:	22:36:050002:824

Сведения о характерных точках границы земельного участка				
Система координат МСК-22, зона 2				

Номер точки	Координаты, м		Описание закрепления на местности	Средняя квадратичная погрешность определения координат характерных точек границ земельного участка, м
	X	Y		
1	2	3	4	5
1	592937.31	2305488.63	Не закреплена	2.5
2	592871.13	2305552.53	Не закреплена	2.5
3	592835.91	2305604.83	Не закреплена	2.5
4	592836.97	2305645.4	Не закреплена	2.5
5	592810.29	2305677.42	Не закреплена	2.5
6	592810.29	2305726.52	Не закреплена	2.5
7	592790.01	2305766.02	Не закреплена	2.5
8	592727.02	2305842.88	Не закреплена	2.5
9	592661.91	2305949.63	Не закреплена	2.5
10	592614.94	2306059.58	Не закреплена	2.5
11	592527.41	2306196.21	Не закреплена	2.5
12	592491.11	2306219.7	Не закреплена	2.5
13	592428.13	2306204.75	Не закреплена	2.5
14	592306.44	2306185.54	Не закреплена	2.5
15	592255.2	2306213.3	Не закреплена	2.5
16	592226.38	2306257.07	Не закреплена	2.5
17	592232.78	2306281.62	Не закреплена	2.5
18	592303.24	2306322.18	Не закреплена	2.5
19	592402.51	2306330.72	Не закреплена	2.5
20	592440.94	2306338.19	Не закреплена	2.5
21	592437.74	2306355.27	Не закреплена	2.5
22	592408.91	2306358.48	Не закреплена	2.5

полное наименование должности	 ДОКУМЕНТ ПОДПИСАН ЭЛЕКТРОННОЙ ПОДПИСЬЮ Сертификат: 00B8056B74013B38D2B3576ACD3C8425108 Владелец: ФЕДЕРАЛЬНАЯ СЛУЖБА ГОСУДАРСТВЕННОЙ РЕГИСТРАЦИИ, КАДАСТРА И КАРТОГРАФИИ Действителен: с 27.06.2023 по 19.09.2024	инициалы, фамилия

Земельный участок			
вид объекта недвижимости			
Лист № 2 раздела 3.2	Всего листов раздела 3.2: 2	Всего разделов: 4	Всего листов выписки: 8

06.02.2024г. № КУВИ-001/2024-37526920	
Кадастровый номер:	22:36:050002:824

1	2	3	4	5
23	592288.29	2306337.13	Не закреплена	2.5
24	592183.68	2306282.68	Не закреплена	2.5
25	592151.65	2306302.97	Не закреплена	2.5
26	592164.46	2306356.34	Не закреплена	2.5
27	592114.29	2306389.43	Не закреплена	2.5
28	592013.95	2306511.12	Не закреплена	2.5
29	591981.92	2306586.92	Не закреплена	2.5
30	591938.16	2306636.02	Не закреплена	2.5
31	591893.32	2306723.55	Не закреплена	2.5
32	591939.29	2306840.56	Не закреплена	2.5
33	592073.2	2306716.8	Не закреплена	2.5
34	593151.1	2305721.2	Не закреплена	2.5
1	592937.31	2305488.63	Не закреплена	2.5

полное наименование должности	 ДОКУМЕНТ ПОДПИСАН ЭЛЕКТРОННОЙ ПОДПИСЬЮ Сертификат: 00B8056B74013B38D2B3576ACD3C8425108 Владелец: ФЕДЕРАЛЬНАЯ СЛУЖБА ГОСУДАРСТВЕННОЙ РЕГИСТРАЦИИ, КАДАСТРА И КАРТОГРАФИИ Действителен: с 27.06.2023 по 19.09.2024	инициалы, фамилия

Извещение № 22000056380000000068

Дата публикации
06.02.2024 16:22 (МСК+4)

Основные сведения об извещении

Вид торгов
Аренда и продажа земельных участков
Земельный кодекс РФ
Форма проведения
Сообщение о предоставлении (реализации)
Наименование процедуры
Извещение в соответствии со ст. 39.18. Земельного Кодекса Российской Федерации о возможности предоставления земельного участка в аренду для осуществления крестьянским (фермерским) хозяйством его деятельности из земель сельскохозяйственного назначения Ребрихинского района Алтайского края

Организатор торгов

Код организации 2200005638
ОКФС 14
Публично-правовое образование
Полное наименование
АДМИНИСТРАЦИЯ РЕБРИХИНСКОГО РАЙОНА АЛТАЙСКОГО КРАЯ
Сокращенное наименование - нет
ИНН 2266002313, КПП 226601001, ОГРН 1022202565120
Юридический адрес
658540, КРАЙ АЛТАЙСКИЙ, РАЙОН РЕБРИХИНСКИЙ, СЕЛО РЕБРИХА, ПРОСПЕКТ ПОБЕДЫ д. 39
Фактический/почтовый адрес
658540, Алтайский край, Ребрихинский район, с. Ребриха, пр-кт Победы, 39
Контактное лицо: Шлаузер Людмила Владимировна
Телефон +7(38582)22452
Адрес электронной почты admrebr@mail.ru

Сведения о правообладателе/инициаторе торгов

Организатор торгов является правообладателем имущества
Код организации 2200005638
ОКФС 14
Публично-правовое образование
Полное наименование
АДМИНИСТРАЦИЯ РЕБРИХИНСКОГО РАЙОНА АЛТАЙСКОГО КРАЯ
ИНН 2266002313, КПП 226601001, ОГРН 1022202565120
Юридический адрес
658540, КРАЙ АЛТАЙСКИЙ, РАЙОН РЕБРИХИНСКИЙ, СЕЛО РЕБРИХА, ПРОСПЕКТ ПОБЕДЫ д. 39
Фактический/почтовый адрес
658540, Алтайский край, Ребрихинский район, с. Ребриха, пр-кт Победы, 39

Информация о лотах**Лот 1****Основная информация**

Предмет торгов (наименование лота)
Земельный участок площадью 952510 кв.м. для осуществления крестьянским (фермерским) хозяйством его деятельности. Граждане, крестьянские (фермерские) хозяйства, заинтересованные в предоставлении земельного участка, вправе подавать заявления о намерении участвовать в аукционе на право заключения договора аренды земельного участка.
Информация о праве граждан или крестьянских (фермерских) хозяйств, заинтересованных в предоставлении земельного участка, подавать заявления о намерении участвовать в аукционе по продаже земельного участка или аукционе на право заключения договора аренды земельного участка
Описание лота
Земельный участок площадью 952510 кв.м. пашни из земель сельскохозяйственного назначения в границах согласно сведениям ЕГРН. Местонахождение: Российская Федерация, Алтайский край, Ребрихинский район, на землях бывшего колхоза им. "Энгельса", в 14680 м по направлению на север от с. Ключки
Субъект местонахождения имущества: Алтайский край
Местонахождение имущества
край Алтайский, м.р-н Ребрихинский, на землях бывшего колхоза им. "Энгельса", в 14680 м по направлению на север от с. Ключки
Категория объекта: Земли сельскохозяйственного назначения
Форма собственности: Государственная собственность (неограниченная)
Цель предоставления земельного участка: для осуществления крестьянским (фермерским) хозяйством его деятельности
Вид договора: Договор аренды
Для граждан
Для крестьянских (фермерских) хозяйств

Характеристики

Кадастровый номер земельного участка 22:36:050001:1051
Регистрационный номер ЕГРОКН
-
Площадь земельного участка 952 510 м²
Вид разрешённого использования земельного участка: Выращивание зерновых и иных сельскохозяйственных культур

Информация о сведениях из единых государственных реестров

Единый государственный реестр объектов культурного наследия (памятников истории и культуры) народов Российской Федерации

Условия проведения процедуры

Дата и время начала приема заявлений
07.02.2024 09:00 (МСК+4)
Дата и время окончания приема заявлений
07.03.2024 17:00 (МСК+4)
Адрес и способ подачи заявлений
Заявления подаются по адресу: 658540, Алтайский край, Ребрихинский район, с. Ребриха, пр-кт Победы, 39, Администрация Ребрихинского района Алтайского края.
Заявление может быть подано лично (в приемную) либо направлено посредством почтовой связи.

Выписка ЕГРН:

Сведения о характеристиках объекта недвижимости

На основании запроса от 06.02.2024, поступившего на рассмотрение 06.02.2024, сообщаем, что согласно записям Единого государственного реестра недвижимости:


Раздел 1 Лист 1

Земельный участок	
вид объекта недвижимости	
Лист № 1 раздела 1	Всего листов раздела 1: 3
	Всего разделов: 4
	Всего листов выписки: 8
06.02.2024г. № КУВИ-001/2024-37526919	
Кадастровый номер:	22:36:050001:1051
Номер кадастрового квартала:	22:36:050001
Дата присвоения кадастрового номера:	23.03.2023
Ранее присвоенный государственный учетный номер:	данные отсутствуют
Местоположение:	Алтайский край, Ребринский район, на землях бывшего колхоза им. "Энгельса", в 14680 м по направлению на север от с Ключки
Площадь:	952510 +/- 8540
Кадастровая стоимость, руб.:	2028846.3
Кадастровые номера расположенных в пределах земельного участка объектов недвижимости:	данные отсутствуют
Кадастровые номера объектов недвижимости, из которых образован объект недвижимости:	данные отсутствуют
Кадастровые номера образованных объектов недвижимости:	данные отсутствуют
Категория земель:	Земли сельскохозяйственного назначения
Виды разрешенного использования:	Выращивание зерновых и иных сельскохозяйственных культур (1.2)
Сведения о кадастровом инженере:	Черкашин Владимир Анатольевич, СНИЛС 045-957-923 06, договор на выполнение кадастровых работ от 15.03.2023 № 23-47, дата завершения кадастровых работ: 22.03.2023
Сведения о лесах, водных объектах и об иных природных объектах, расположенных в пределах земельного участка:	данные отсутствуют
Сведения о том, что земельный участок полностью расположен в границах зоны с особыми условиями использования территории, территории объекта культурного наследия, публичного сервитута:	данные отсутствуют

полное наименование должности	 ДОКУМЕНТ ПОДПИСАН ЭЛЕКТРОННОЙ ПОДПИСЬЮ Сертификат: 00B8056B7401C3B8D2B3576ACDC8425108 Выдан: ФЕДЕРАЛЬНАЯ СЛУЖБА ГОСУДАРСТВЕННОЙ РЕГИСТРАЦИИ, КАДАСТРА И КАРТОГРАФИИ Действителен: с 27.06.2023 по 19.09.2024	инициалы, фамилия

Лист 2

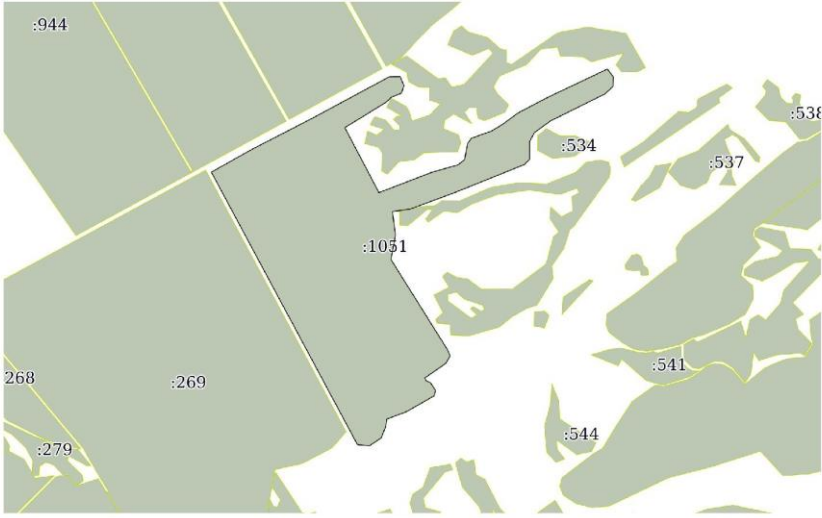
Земельный участок	
вид объекта недвижимости	
Лист № 2 раздела 1	Всего листов раздела 1: 3
	Всего разделов: 4
	Всего листов выписки: 8
06.02.2024г. № КУВИ-001/2024-37526919	
Кадастровый номер:	22:36:050001:1051
Сведения о том, что земельный участок расположен в границах особой экономической зоны, территории опережающего социально-экономического развития, зоны территориального развития в Российской Федерации, игровой зоны:	данные отсутствуют
Сведения о том, что земельный участок расположен в границах особо охраняемой природной территории, охотничьих угодий, лесничества:	данные отсутствуют
Сведения о результатах проведения государственного земельного надзора:	данные отсутствуют
Сведения о расположении земельного участка в границах территории, в отношении которой утвержден проект межевания территории:	данные отсутствуют
Условный номер земельного участка:	данные отсутствуют
Сведения о принятии акта и (или) заключении договора, предусматривающих предоставление в соответствии с земельным законодательством исполнительным органом государственной власти или органом местного самоуправления, находящегося в государственной или муниципальной собственности земельного участка для строительства наемного дома социального использования или наемного дома коммерческого использования:	данные отсутствуют
Сведения о том, что земельный участок или земельные участки образованы на основании решения об изъятии земельного участка и (или) расположенного на нем объекта недвижимости для государственных или муниципальных нужд:	данные отсутствуют
Сведения о том, что земельный участок образован из земель или земельного участка, государственная собственность на которые не разграничена:	Земельный участок образован из земель или земельного участка, государственная собственность на которые не разграничена. В соответствии с Федеральным законом от 25 октября 2001 г. № 137-ФЗ "О введении в действие Земельного кодекса Российской Федерации" орган Администрации Ребринского района Алтайского края уполномочен на распоряжение таким земельным участком.
Сведения о наличии земельного спора о местоположении границ земельных участков:	данные отсутствуют
Статус записи об объекте недвижимости:	Сведения об объекте недвижимости имеют статус "актуальные"
Особые отметки:	Земельный участок подлежит снятию с государственного кадастрового учета по истечении пяти лет со дня его государственного кадастрового учета, если на него не будут зарегистрированы права. Сведения, необходимые для заполнения разделов: 2 - Сведения о зарегистрированных правах; 4 -


полное наименование должности	 ДОКУМЕНТ ПОДПИСАН ЭЛЕКТРОННОЙ ПОДПИСЬЮ Сертификат: 00B8056B7401C3B8D2B3576ACDC8425108 Выдан: ФЕДЕРАЛЬНАЯ СЛУЖБА ГОСУДАРСТВЕННОЙ РЕГИСТРАЦИИ, КАДАСТРА И КАРТОГРАФИИ Действителен: с 27.06.2023 по 19.09.2024	инициалы, фамилия

Земельный участок			
вид объекта недвижимости			
Лист № 3 раздела 1	Всего листов раздела 1: 3	Всего разделов: 4	Всего листов выписки: 8
06.02.2024г. № КУВИ-001/2024-37526919			
Кадастровый номер:		22:36:050001:1051	
Сведения о частях земельного участка, отсутствуют			
Получатель выписки:		Администрация Ребрикинского района Алтайского края	

полное наименование должности	ДОКУМЕНТ ПОДПИСАН ЭЛЕКТРОННОЙ ПОДПИСЬЮ	инициалы, фамилия
	 Сертификат: 00ВВ056В7401СВ38Д2В3576АСДС8425108 Владелец: ФЕДЕРАЛЬНАЯ СЛУЖБА ГОСУДАРСТВЕННОЙ РЕГИСТРАЦИИ, КАДАСТРА И КАРТОГРАФИИ Действителен: с 27.06.2023 по 19.09.2024	

Выписка из Единого государственного реестра недвижимости об объекте недвижимости
Описание местоположения земельного участка

Земельный участок			
вид объекта недвижимости			
Лист № 1 раздела 3	Всего листов раздела 3: 1	Всего разделов: 4	Всего листов выписки: 8
06.02.2024г. № КУВИ-001/2024-37526919			
Кадастровый номер:		22:36:050001:1051	
План (чертеж, схема) земельного участка			
			
Масштаб 1:20000	Условные обозначения		

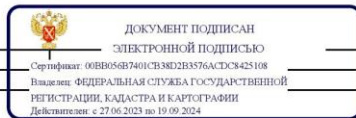
полное наименование должности	ДОКУМЕНТ ПОДПИСАН ЭЛЕКТРОННОЙ ПОДПИСЬЮ	инициалы, фамилия
	 Сертификат: 00ВВ056В7401СВ38Д2В3576АСДС8425108 Владелец: ФЕДЕРАЛЬНАЯ СЛУЖБА ГОСУДАРСТВЕННОЙ РЕГИСТРАЦИИ, КАДАСТРА И КАРТОГРАФИИ Действителен: с 27.06.2023 по 19.09.2024	

Выписка из Единого государственного реестра недвижимости об объекте недвижимости

Описание местоположения земельного участка

Земельный участок вид объекта недвижимости			
Лист № 1 раздела 3.1	Всего листов раздела 3.1: 2	Всего разделов: 4	Всего листов выписки: 8
06.02.2024г. № КУВИ-001/2024-37526919			
Кадастровый номер:		22.36.050001.1051	

Описание местоположения границ земельного участка							
№ п/п	Номер точки начальная	Номер точки конечная	Дирекционный угол	Горизонтальное проложение, м	Описание закрепления на местности	Кадастровые номера смежных участков	Сведения об адресах правообладателей смежных земельных участков
1	2	3	4	5	6	7	8
1	1.1.1	1.1.2	62°44'6"	303.43	данные отсутствуют	данные отсутствуют	данные отсутствуют
2	1.1.2	1.1.3	61°42'6"	394.52	данные отсутствуют	данные отсутствуют	данные отсутствуют
3	1.1.3	1.1.4	88°47'8"	49.05	данные отсутствуют	данные отсутствуют	данные отсутствуют
4	1.1.4	1.1.5	157°41'5"	43.07	данные отсутствуют	данные отсутствуют	данные отсутствуют
5	1.1.5	1.1.6	196°51'7"	35.23	данные отсутствуют	данные отсутствуют	данные отсутствуют
6	1.1.6	1.1.7	247°40'8"	51.53	данные отсутствуют	данные отсутствуют	данные отсутствуют
7	1.1.7	1.1.8	224°15'4"	28.31	данные отсутствуют	данные отсутствуют	данные отсутствуют
8	1.1.7	1.1.7			данные отсутствуют	22.36.050001.533	данные отсутствуют
9	1.1.8	1.1.9	238°23'5"	218.35	данные отсутствуют	данные отсутствуют	данные отсутствуют
10	1.1.9	1.1.10	152°19'0"	327.68	данные отсутствуют	данные отсутствуют	данные отсутствуют
11	1.1.10	1.1.11	68°55'8"	252.93	данные отсутствуют	данные отсутствуют	данные отсутствуют
12	1.1.11	1.1.12	74°19'2"	120.99	данные отсутствуют	данные отсутствуют	данные отсутствуют
13	1.1.12	1.1.13	51°34'9"	37.82	данные отсутствуют	данные отсутствуют	данные отсутствуют
14	1.1.13	1.1.14	10°29'3"	72.74	данные отсутствуют	данные отсутствуют	данные отсутствуют
15	1.1.14	1.1.15	34°49'7"	28.63	данные отсутствуют	данные отсутствуют	данные отсутствуют
16	1.1.15	1.1.16	70°0'8"	95.67	данные отсутствуют	данные отсутствуют	данные отсутствуют
17	1.1.16	1.1.17	59°12'8"	55.9	данные отсутствуют	данные отсутствуют	данные отсутствуют
18	1.1.17	1.1.18	53°47'0"	89.92	данные отсутствуют	данные отсутствуют	данные отсутствуют
19	1.1.18	1.1.19	62°21'4"	145.33	данные отсутствуют	данные отсутствуют	данные отсутствуют
20	1.1.19	1.1.20	64°34'7"	297.53	данные отсутствуют	данные отсутствуют	данные отсутствуют
21	1.1.20	1.1.21	142°35'4"	43.74	данные отсутствуют	данные отсутствуют	данные отсутствуют
22	1.1.21	1.1.22	181°21'7"	42.92	данные отсутствуют	данные отсутствуют	данные отсутствуют



полное наименование должности	инициалы, фамилия
-------------------------------	-------------------

Лист 6

Земельный участок вид объекта недвижимости			
Лист № 2 раздела 3.1	Всего листов раздела 3.1: 2	Всего разделов: 4	Всего листов выписки: 8
06.02.2024г. № КУВИ-001/2024-37526919			
Кадастровый номер:		22.36.050001.1051	

1	2	3	4	5	6	7	8
23	1.1.22	1.1.23	227°29'6"	49.91	данные отсутствуют	данные отсутствуют	данные отсутствуют
24	1.1.23	1.1.24	243°37'7"	271.42	данные отсутствуют	данные отсутствуют	данные отсутствуют
25	1.1.24	1.1.25	233°55'4"	88.49	данные отсутствуют	данные отсутствуют	данные отсутствуют
26	1.1.25	1.1.26	207°42'2"	46.16	данные отсутствуют	данные отсутствуют	данные отсутствуют
27	1.1.26	1.1.27	180°0'0"	77.66	данные отсутствуют	данные отсутствуют	данные отсутствуют
28	1.1.27	1.1.28	223°43'0"	32.51	данные отсутствуют	данные отсутствуют	данные отсутствуют
29	1.1.28	1.1.29	248°4'2"	339.25	данные отсутствуют	данные отсутствуют	данные отсутствуют
30	1.1.29	1.1.30	249°45'8"	208.94	данные отсутствуют	данные отсутствуют	данные отсутствуют
31	1.1.30	1.1.31	261°44'9"	80	данные отсутствуют	данные отсутствуют	данные отсутствуют
32	1.1.30	1.1.30			данные отсутствуют	22.36.050001.535	данные отсутствуют
33	1.1.31	1.1.32	172°32'8"	105.16	данные отсутствуют	данные отсутствуют	данные отсутствуют
34	1.1.32	1.1.33	190°19'5"	111.09	данные отсутствуют	данные отсутствуют	данные отсутствуют
35	1.1.33	1.1.34	147°56'9"	475.41	данные отсутствуют	данные отсутствуют	данные отсутствуют
36	1.1.34	1.1.35	156°2'0"	30.18	данные отсутствуют	данные отсутствуют	данные отсутствуют
37	1.1.35	1.1.36	211°13'6"	39.41	данные отсутствуют	данные отсутствуют	данные отсутствуют
38	1.1.36	1.1.37	235°18'1"	113.04	данные отсутствуют	данные отсутствуют	данные отсутствуют
39	1.1.37	1.1.38	153°26'1"	14.85	данные отсутствуют	данные отсутствуют	данные отсутствуют
40	1.1.38	1.1.39	112°37'4"	19.91	данные отсутствуют	данные отсутствуют	данные отсутствуют
41	1.1.39	1.1.40	146°41'6"	42.78	данные отсутствуют	данные отсутствуют	данные отсутствуют
42	1.1.40	1.1.41	196°55'7"	24.55	данные отсутствуют	данные отсутствуют	данные отсутствуют
43	1.1.41	1.1.42	240°12'2"	141.83	данные отсутствуют	данные отсутствуют	данные отсутствуют
44	1.1.42	1.1.43	249°24'3"	94.38	данные отсутствуют	данные отсутствуют	данные отсутствуют
45	1.1.43	1.1.44	187°14'8"	32.43	данные отсутствуют	данные отсутствуют	данные отсутствуют
46	1.1.44	1.1.45	201°24'9"	55.95	данные отсутствуют	данные отсутствуют	данные отсутствуют
47	1.1.45	1.1.46	236°49'1"	63.46	данные отсутствуют	данные отсутствуют	данные отсутствуют
48	1.1.46	1.1.47	275°29'8"	53.36	данные отсутствуют	данные отсутствуют	данные отсутствуют
49	1.1.47	1.1.48	331°47'9"	1379.81	данные отсутствуют	данные отсутствуют	данные отсутствуют
50	1.1.48	1.1.1	60°35'8"	203.07	данные отсутствуют	данные отсутствуют	данные отсутствуют



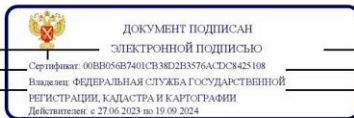
полное наименование должности	инициалы, фамилия
-------------------------------	-------------------

Выписка из Единого государственного реестра недвижимости об объекте недвижимости

Описание местоположения земельного участка

Земельный участок вид объекта недвижимости			
Лист № 1 раздела 3.2	Всего листов раздела 3.2: 2	Всего разделов: 4	Всего листов выписки: 8
06.02.2024г. № КУВИ-001/2024-37526919			
Кадастровый номер:		22.36:050001:1051	

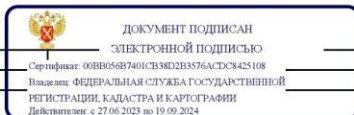
Сведения о характерных точках границы земельного участка				
Система координат МСК-22, зона 2				
Номер точки	Координаты, м		Описание закрепления на местности	Средняя квадратичная погрешность определения координат характерных точек границ земельного участка, м
	X	Y		
1	2	3	4	5
1	595995.67	2298678.5	Не закреплена	2.5
2	595895.97	2298501.59	Не закреплена	2.5
3	594679.95	2299153.65	Не закреплена	2.5
4	594674.84	2299206.76	Не закреплена	2.5
5	594709.57	2299259.87	Не закреплена	2.5
6	594761.66	2299280.3	Не закреплена	2.5
7	594793.83	2299284.39	Не закреплена	2.5
8	594827.03	2299372.74	Не закреплена	2.5
9	594897.51	2299495.82	Не закреплена	2.5
10	594921	2299502.97	Не закреплена	2.5
11	594956.75	2299479.48	Не закреплена	2.5
12	594964.41	2299461.1	Не закреплена	2.5
13	594977.69	2299454.46	Не закреплена	2.5
14	595042.04	2299547.4	Не закреплена	2.5
15	595075.74	2299567.83	Не закреплена	2.5
16	595103.32	2299555.57	Не закреплена	2.5
17	595506.27	2299303.28	Не закреплена	2.5
18	595615.56	2299323.19	Не закреплена	2.5
19	595719.83	2299309.55	Не закреплена	2.5
20	595731.31	2299388.72	Не закреплена	2.5
21	595803.58	2299584.76	Не закреплена	2.5
22	595930.28	2299899.46	Не закреплена	2.5



полное наименование должности	инициалы, фамилия
-------------------------------	-------------------

Земельный участок вид объекта недвижимости			
Лист № 2 раздела 3.2	Всего листов раздела 3.2: 2	Всего разделов: 4	Всего листов выписки: 8
06.02.2024г. № КУВИ-001/2024-37526919			
Кадастровый номер:		22.36:050001:1051	

1	2	3	4	5
23	595953.78	2299921.93	Не закреплена	2.5
24	596031.44	2299921.93	Не закреплена	2.5
25	596072.31	2299943.39	Не закреплена	2.5
26	596124.42	2300014.91	Не закреплена	2.5
27	596244.98	2300258.09	Не закреплена	2.5
28	596278.7	2300294.88	Не закреплена	2.5
29	596321.61	2300295.9	Не закреплена	2.5
30	596356.35	2300269.33	Не закреплена	2.5
31	596228.63	2300000.61	Не закреплена	2.5
32	596161.2	2299871.87	Не закреплена	2.5
33	596108.07	2299799.32	Не закреплена	2.5
34	596079.46	2299751.3	Не закреплена	2.5
35	596046.76	2299661.39	Не закреплена	2.5
36	596023.26	2299645.04	Не закреплена	2.5
37	595951.74	2299631.8	Не закреплена	2.5
38	595928.24	2299602.17	Не закреплена	2.5
39	595895.54	2299485.68	Не закреплена	2.5
40	595804.61	2299249.66	Не закреплена	2.5
41	596094.78	2299097.42	Не закреплена	2.5
42	596209.22	2299283.38	Не закреплена	2.5
43	596229.5	2299303.14	Не закреплена	2.5
44	596249.07	2299350.81	Не закреплена	2.5
45	596282.79	2299361.03	Не закреплена	2.5
46	596322.64	2299344.68	Не закреплена	2.5
47	596321.61	2299295.64	Не закреплена	2.5
48	596134.63	2298948.24	Не закреплена	2.5
1	595995.67	2298678.5	Не закреплена	2.5



полное наименование должности	инициалы, фамилия
-------------------------------	-------------------