

**Сборник муниципальных правовых актов
Ребрихинского района Алтайского края
№ 204
март 2024**

Является официальным изданием
Ответственный за выпуск В.Н. Лебедева

Учредители:

Ребрихинский районный Совет народных депутатов Алтайского края,
Администрация Ребрихинского района Алтайского края
Адрес издателя 658540, с.Ребриха, Ребрихинского района Алтайского края,
пр-кт Победы, 39

Сдано в печать 18 марта 2024 года. Отпечатано в Администрации Ребрихинского района 18 марта 2024 года.

Адрес типографии: 658540, с. Ребриха Ребрихинского района Алтайского края, пр-кт Победы, д.39

Тираж 16 экземпляров. Распространяется бесплатно.

Содержание

Раздел первый.

РЕШЕНИЯ РЕБРИХИНСКОГО РАЙОННОГО СОВЕТА НАРОДНЫХ ДЕПУТАТОВ АЛТАЙСКОГО КРАЯ:

	Стр.

ПОСТАНОВЛЕНИЯ И РАСПОРЯЖЕНИЯ АДМИНИСТРАЦИИ РЕБРИХИНСКОГО РАЙОНА АЛТАЙСКОГО КРАЯ:

	Стр.

ИЗВЕЩЕНИЯ О ВОЗМОЖНОСТИ ПРЕДОСТАВЛЕНИЯ ЗЕМЕЛЬНЫХ УЧАСТКОВ, ПУБЛИКУЕМЫЕ В СООТВЕТСТВИИ СО СТ. 39.18 ЗЕМЕЛЬНОГО КОДЕКСА РОССИЙСКОЙ ФЕДЕРАЦИИ:

		Стр.
1	Извещение № 2200005638000000069 от 18.03.2024 в соответствии со ст. 39.18. Земельного Кодекса Российской Федерации о возможности предоставления земельного участка в собственность для ведения личного подсобного хозяйства из земель населенных пунктов Ребрихинского района Алтайского края	2
2	Извещение № 2200005638000000070 от 18.03.2024 в соответствии со ст. 39.18. Земельного Кодекса Российской Федерации о возможности предоставления земельного участка в собственность для ведения личного подсобного хозяйства из земель населенных пунктов Ребрихинского района Алтайского края	5
3	Извещение № 2200005638000000071 от 18.03.2024 в соответствии со ст. 39.18. Земельного Кодекса Российской Федерации о возможности предоставления земельного участка в собственность для ведения личного подсобного хозяйства из земель населенных пунктов Ребрихинского района Алтайского края	8
4	Извещение № 2200005638000000072 от 18.03.2024 в соответствии со ст. 39.18. Земельного Кодекса Российской Федерации о возможности предоставления земельного участка в собственность для ведения личного подсобного хозяйства из земель населенных пунктов Ребрихинского района Алтайского края	11
5	Извещение № 2200005638000000073 от 18.03.2024 в соответствии со ст. 39.18. Земельного Кодекса Российской Федерации о возможности предоставления земельного участка в собственность для ведения личного подсобного хозяйства из земель населенных пунктов Ребрихинского района Алтайского края	14

**ИЗВЕЩЕНИЯ О ВОЗМОЖНОСТИ ПРЕДОСТАВЛЕНИЯ ЗЕМЕЛЬНЫХ
УЧАСТКОВ, ПУБЛИКУЕМЫЕ В СООТВЕТСТВИИ СО СТ. 39.18
ЗЕМЕЛЬНОГО КОДЕКСА РОССИЙСКОЙ ФЕДЕРАЦИИ**

Извещение № 22000056380000000069

Дата публикации
18.03.2024 15:10 (МСК+4)

Основные сведения об извещении

Вид торгов
Аренда и продажа земельных участков
Земельный кодекс РФ
Форма проведения
Сообщение о предоставлении (реализации)
Наименование процедуры
Извещение в соответствии со ст. 39.18. Земельного Кодекса Российской Федерации о возможности предоставления земельного участка в собственность для ведения личного подсобного хозяйства из земель населенных пунктов Ребрихинского района Алтайского края

Организатор торгов

Код организации 2200005638
ОКФС 14
Публично-правовое образование
Полное наименование
АДМИНИСТРАЦИЯ РЕБРИХИНСКОГО РАЙОНА АЛТАЙСКОГО КРАЯ
Сокращенное наименование - нет
ИНН 2266002313, КПП 226601001, ОГРН 1022202565120
Юридический адрес
658540, КРАЙ АЛТАЙСКИЙ, РАЙОН РЕБРИХИНСКИЙ, СЕЛО РЕБРИХА, ПРОСПЕКТ ПОБЕДЫ д. 39
Фактический/почтовый адрес
658540, Алтайский край, Ребрихинский район, с. Ребриха, пр-кт Победы, 39
Контактное лицо - Егоров Виктор Владимирович
Телефон +7(38582)22452
Адрес электронной почты admrebr@mail.ru

Сведения о правообладателе/инициаторе торгов

Организатор торгов является правообладателем имущества
Код организации 2200005638
ОКФС 14
Публично-правовое образование
Полное наименование
АДМИНИСТРАЦИЯ РЕБРИХИНСКОГО РАЙОНА АЛТАЙСКОГО КРАЯ
ИНН 2266002313, КПП 226601001, ОГРН 1022202565120
Юридический адрес
658540, КРАЙ АЛТАЙСКИЙ, РАЙОН РЕБРИХИНСКИЙ, СЕЛО РЕБРИХА, ПРОСПЕКТ ПОБЕДЫ д. 39
Фактический/почтовый адрес
658540, Алтайский край, Ребрихинский район, с. Ребриха, пр-кт Победы, 39

Информация о лотах

Лот 1
Земельный участок площадью 1200 кв.м. для ведения личного подсобного хозяйства в границах населенного пункта. Граждане, заинтересованные в предоставлении земельного участка, вправе подавать заявления о намерении участвовать в аукционе по продаже земельного участка.

Основная информация

Предмет торгов (наименование лота)
Земельный участок площадью 1200 кв.м. для ведения личного подсобного хозяйства в границах населенного пункта. Граждане, заинтересованные в предоставлении земельного участка, вправе подавать заявления о намерении участвовать в аукционе по продаже земельного участка.
Информация о праве граждан или крестьянских (фермерских) хозяйств, заинтересованных в предоставлении земельного участка, подавать заявления о намерении участвовать в аукционе по продаже земельного участка или аукционе на право заключения договора аренды земельного участка

Описание лота

Земельный участок площадью 1200 кв.м в границах согласно прилагаемой схеме расположения земельного участка на кадастровом плане территории.
Местонахождение: Российская Федерация, Алтайский край, Ребрихинский район, с. Ребриха, ул. Тракторная, 50
Субъект местонахождения имущества: Алтайский край
Местонахождение имущества: край Алтайский, м.р-н Ребрихинский, с.п. Ребрихинский сельсовет, с Ребриха, ул Тракторная 50
Категория объекта: Земельные участки (не образованы)
Форма собственности: Государственная собственность (неразграниченная)
Цель предоставления земельного участка: для ведения личного подсобного хозяйства (приусадебный земельный участок) (код 2.2)
Вид договора: Договор купли-продажи
Только для граждан

Адрес и время приема граждан для ознакомления со схемой расположения земельного участка, в соответствии с которой предстоит образовать земельный участок, если данная схема представлена на бумажном носителе
Алтайский край, Ребрихинский район, пр-кт Победы, д. 39, Администрация Ребрихинского района Алтайского края (каб. 26), с 19.03.2024 г. до 17.04.2024 г. включительно в рабочие дни (с понедельника по пятницу), с 09-00 до 17-00 ч. Перерыв с 13-00 до 14-00 ч.

Характеристики

Назначение земельного участка
Земли населенных пунктов
Условный номер земельного участка
-

Площадь земельного участка в соответствии с проектом межевания территории или со схемой расположения: 1 200 м²
Вид разрешенного использования земельного участка
Для ведения личного подсобного хозяйства (приусадебный земельный участок)

Условия проведения процедуры

Дата и время начала приема заявлений
19.03.2024 09:00 (МСК+4)
Дата и время окончания приема заявлений
17.04.2024 17:00 (МСК+4)
Адрес и способ подачи заявлений
Заявления подаются по адресу: 658540, Алтайский край, Ребрихинский район, с. Ребриха, пр-кт Победы, 39, Администрация Ребрихинского района Алтайского края.
Заявление может быть подано лично (в приемную) либо направлено посредством почтовой связи.

Схема расположения земельного участка на кадастровом плане территории:

Утверждена

(наименование документа об утверждении, включая наименования органов государственной власти или

органов местного самоуправления, принявших решение об утверждении схемы или

подписавших соглашение о перераспределении земельных участков)

от _____ № _____








Схема расположения земельного участка или земельных участков на кадастровом плане территории

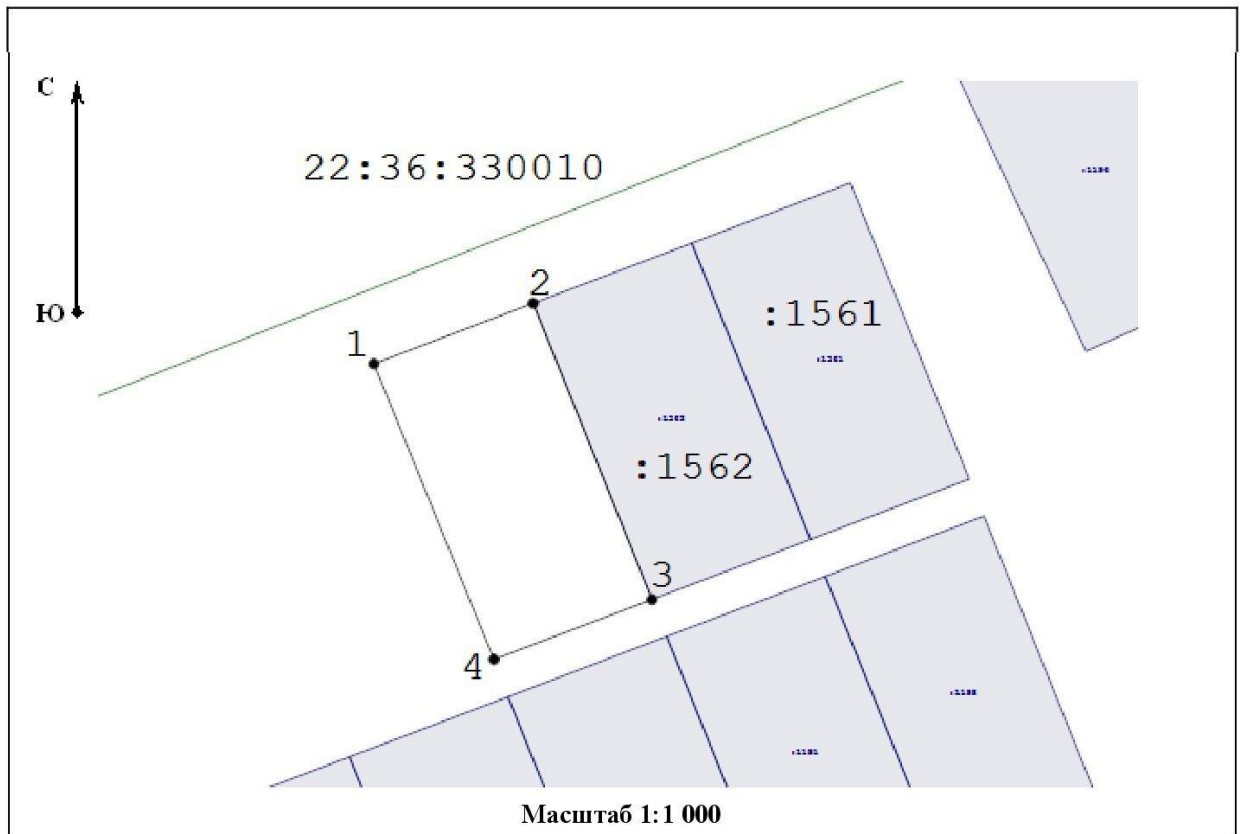
Площадь земельного участка 1 200 м ²		
<small>(указывается проектная площадь образуемого земельного участка, вычисленная с использованием технологических и программных средств, в том числе размещенных на официальном сайте федерального органа исполнительной власти, уполномоченного Правительством Российской Федерации на осуществление государственного кадастрового учета, государственной регистрации прав, ведение Единого государственного реестра недвижимости и предоставление сведений, содержащихся в Едином государственном реестре недвижимости, в информационно-телекоммуникационной сети "Интернет" (далее - официальный сайт), с округлением до 1 квадратного метра. Указанное значение площади земельного участка может быть уточнено при проведении кадастровых работ не более чем на десять процентов)</small>		
Обозначение характерных точек границ	Координаты, м	
	<small>(указываются в случае подготовки схемы расположения земельного участка с использованием технологических и программных средств, в том числе размещенных на официальном сайте. Значения координат, полученные с использованием указанных технологических и программных средств, указываются с округлением до 0,01 метра)</small>	
	X	Y
1	2	3
1	571 770,29	2 291 995,00
2	571 779,44	2 292 018,38
3	571 734,72	2 292 035,82
4	571 725,67	2 292 012,62
1	571 770,29	2 291 995,00

Масштаб: 1:1000

Система координат: МСК-22

УСЛОВНЫЕ ОБОЗНАЧЕНИЯ:

-  Граница ЗОУИТ
-  1 Обозначение характерной точки образуемого земельного участка
-  Граница образуемого земельного участка с разрешенным видом использования земельного участка: Для ведения личного подсобного хозяйства (приусадебный земельный участок) по адресу: Российская Федерация, Алтайский край, Ребрихинский район, с. Ребриха, западнее земельного участка с кадастровым номером 22:36:330010:1562
-  Изображение границы учтенных земельных участков
-  :1562
-  :1561 Обозначение учтенного земельного участка
-  22:36:330010 Обозначение кадастрового квартала



Извещение № 2200005638000000070

Дата публикации
18.03.2024 15:12 (МСК+4)

Основные сведения об извещении

Вид торгов
Аренда и продажа земельных участков
Земельный кодекс РФ
Форма проведения
Сообщение о предоставлении (реализации)
Наименование процедуры
Извещение в соответствии со ст. 39.18. Земельного Кодекса Российской Федерации о возможности предоставления земельного участка в собственность для ведения личного подсобного хозяйства из земель населенных пунктов Ребрихинского района Алтайского края

Организатор торгов

Код организации 2200005638
ОКФС 14
Публично-правовое образование
Полное наименование
АДМИНИСТРАЦИЯ РЕБРИХИНСКОГО РАЙОНА АЛТАЙСКОГО КРАЯ
Сокращенное наименование - нет
ИНН 2266002313, КПП 226601001, ОГРН 1022202565120
Юридический адрес
658540, КРАЙ АЛТАЙСКИЙ, РАЙОН РЕБРИХИНСКИЙ, СЕЛО РЕБРИХА, ПРОСПЕКТ ПОБЕДЫ д. 39
Фактический/почтовый адрес
658540, Алтайский край, Ребрихинский район, с. Ребриха, пр-кт Победы, 39
Контактное лицо - Егоров Виктор Владимирович
Телефон +7(38582)22452
Адрес электронной почты admrebr@mail.ru

Сведения о правообладателе/инициаторе торгов

Организатор торгов является правообладателем имущества
Код организации 2200005638
ОКФС 14
Публично-правовое образование
Полное наименование
АДМИНИСТРАЦИЯ РЕБРИХИНСКОГО РАЙОНА АЛТАЙСКОГО КРАЯ
ИНН 2266002313, КПП 226601001, ОГРН 1022202565120
Юридический адрес
658540, КРАЙ АЛТАЙСКИЙ, РАЙОН РЕБРИХИНСКИЙ, СЕЛО РЕБРИХА, ПРОСПЕКТ ПОБЕДЫ д. 39
Фактический/почтовый адрес
658540, Алтайский край, Ребрихинский район, с. Ребриха, пр-кт Победы, 39

Информация о лотах

Лот 1
Земельный участок площадью 1200 кв.м. для ведения личного подсобного хозяйства в границах населенного пункта. Граждане, заинтересованные в предоставлении земельного участка, вправе подавать заявления о намерении участвовать в аукционе по продаже земельного участка.

Основная информация

Предмет торгов (наименование лота)
Земельный участок площадью 1200 кв.м. для ведения личного подсобного хозяйства в границах населенного пункта. Граждане, заинтересованные в предоставлении земельного участка, вправе подавать заявления о намерении участвовать в аукционе по продаже земельного участка.
Информация о праве граждан или крестьянских (фермерских) хозяйств, заинтересованных в предоставлении земельного участка, подавать заявления о намерении участвовать в аукционе по продаже земельного участка или аукционе на право заключения договора аренды земельного участка

Описание лота

Земельный участок площадью 1200 кв.м в границах согласно прилагаемой схеме расположения земельного участка на кадастровом плане территории.
Местонахождение: Российская Федерация, Алтайский край, Ребрихинский район, с. Ребриха, ул. Тракторная, 48
Субъект местонахождения имущества: Алтайский край
Местонахождение имущества: край Алтайский, м.р-н Ребрихинский, с.п. Ребрихинский сельсовет, с Ребриха, ул Тракторная 48
Категория объекта: Земельные участки (не образованы)
Форма собственности: Государственная собственность (неразграниченная)
Цель предоставления земельного участка: для ведения личного подсобного хозяйства (приусадебный земельный участок) (код 2.2)
Вид договора: Договор купли-продажи

Только для граждан

Адрес и время приема граждан для ознакомления со схемой расположения земельного участка, в соответствии с которой предстоит образовать земельный участок, если данная схема представлена на бумажном носителе
Алтайский край, Ребрихинский район, пр-кт Победы, д. 39, Администрация Ребрихинского района Алтайского края (каб. 26), с 19.03.2024 г. до 17.04.2024 г. включительно в рабочие дни (с понедельника по пятницу), с 09-00 до 17-00 ч. Перерыв с 13-00 до 14-00 ч.

Характеристики

Назначение земельного участка
Земли населенных пунктов
Условный номер земельного участка
-

Площадь земельного участка в соответствии с проектом межевания территории или со схемой расположения: 1 200 м²

Вид разрешенного использования земельного участка
Для ведения личного подсобного хозяйства (приусадебный земельный участок)

Условия проведения процедуры

Дата и время начала приема заявлений
19.03.2024 09:00 (МСК+4)
Дата и время окончания приема заявлений
17.04.2024 17:00 (МСК+4)
Адрес и способ подачи заявлений
Заявления подаются по адресу: 658540, Алтайский край, Ребрихинский район, с. Ребриха, пр-кт Победы, 39, Администрация Ребрихинского района Алтайского края.
Заявление может быть подано лично (в приемную) либо направлено посредством почтовой связи.

Схема расположения земельного участка на кадастровом плане территории:

Утверждена

(наименование документа об утверждении, включая наименования органов государственной власти или

органов местного самоуправления, принявших решение об утверждении схемы или

подписавших соглашение о перераспределении земельных участков)

от _____ № _____









Схема расположения земельного участка или земельных участков на кадастровом плане территории

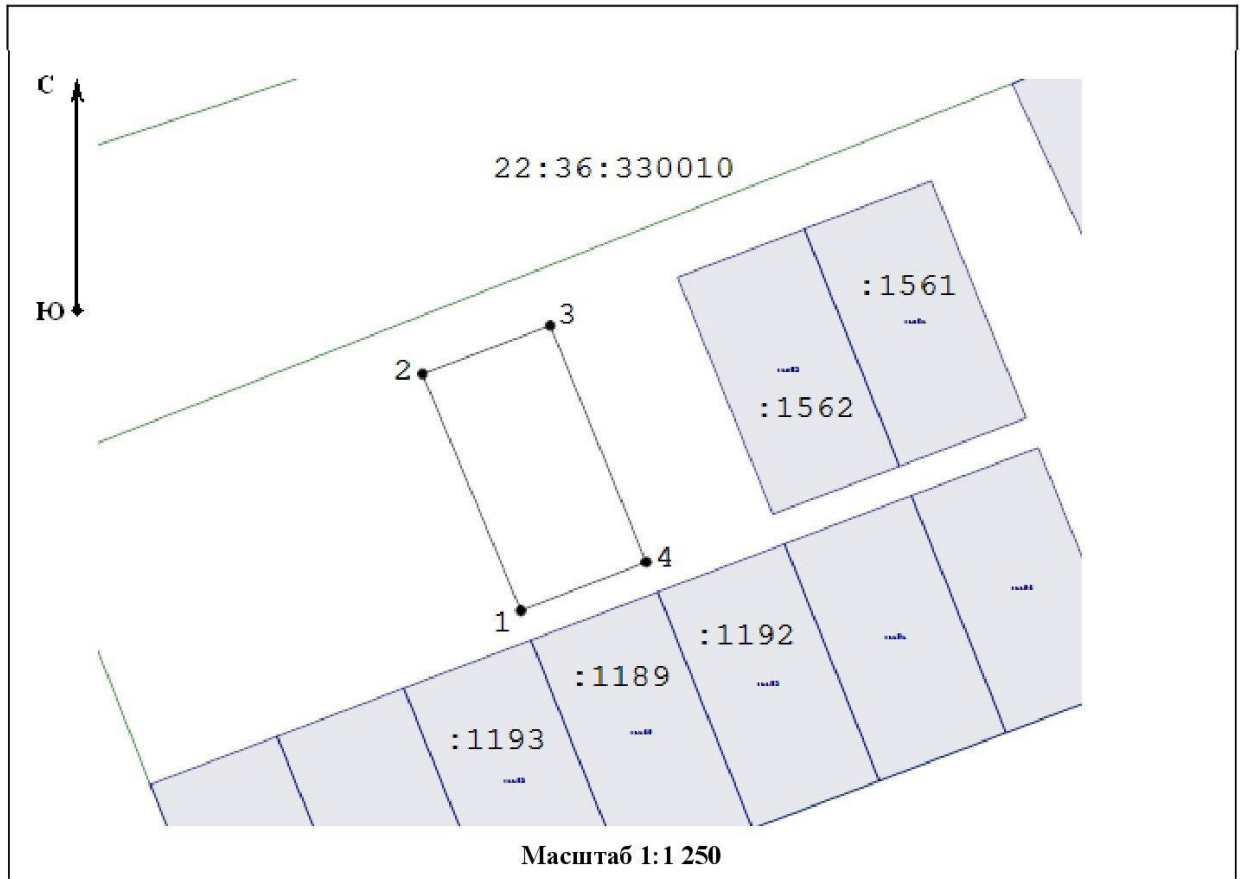
Площадь земельного участка		1 200 м ²
<small>(указывается проектная площадь образуемого земельного участка, вычисленная с использованием технологических и программных средств, в том числе размещенных на официальном сайте федерального органа исполнительной власти, уполномоченного Правительством Российской Федерации на осуществление государственного кадастрового учета, государственной регистрации прав, ведение Единого государственного реестра недвижимости и предоставление сведений, содержащихся в Едином государственном реестре недвижимости, в информационно-телекоммуникационной сети "Интернет" (далее - официальный сайт), с округлением до 1 квадратного метра. Указанное значение площади земельного участка может быть уточнено при проведении кадастровых работ не более чем на десять процентов)</small>		
Обозначение характерных точек границ	Координаты, м	
	<small>(указываются в случае подготовки схемы расположения земельного участка с использованием технологических и программных средств, в том числе размещенных на официальном сайте. Значения координат, полученные с использованием указанных технологических и программных средств, указываются с округлением до 0,01 метра)</small>	
	X	Y
1	2	3
1	571 716,53	2 291 989,58
2	571 761,18	2 291 971,56
3	571 770,29	2 291 995,00
4	571 725,67	2 292 012,62
1	571 716,53	2 291 989,58

Масштаб: 1:1250

Система координат: МСК-22

УСЛОВНЫЕ ОБОЗНАЧЕНИЯ:

-  Граница ЗОУИТ
-  1 Обозначение характерной точки образуемого земельного участка
-  Граница образуемого земельного участка с разрешенным видом использования земельного участка: Для ведения личного подсобного хозяйства (приусадебный земельный участок) по адресу: Российская Федерация, Алтайский край, Ребрихинский район, с. Ребриха, севернее земельного участка с кадастровым номером 22:36:330010:1189
-  Изображение границы учтенных земельных участков
-  :1562
-  :1561 Обозначение учтенного земельного участка
-  :1189
-  22:36:330010 Обозначение кадастрового квартала



Мащтаб 1:1 250

Извещение № 22000056380000000071

Дата публикации
18.03.2024 15:15 (МСК+4)

Основные сведения об извещении

Вид торгов
Аренда и продажа земельных участков
Земельный кодекс РФ
Форма проведения
Сообщение о предоставлении (реализации)
Наименование процедуры
Извещение в соответствии со ст. 39.18. Земельного Кодекса Российской Федерации о возможности предоставления земельного участка в собственность для ведения личного подсобного хозяйства из земель населенных пунктов Ребрихинского района Алтайского края

Организатор торгов

Код организации 2200005638
ОКФС 14
Публично-правовое образование
Полное наименование
АДМИНИСТРАЦИЯ РЕБРИХИНСКОГО РАЙОНА АЛТАЙСКОГО КРАЯ
Сокращенное наименование - нет
ИНН 2266002313, КПП 226601001, ОГРН 1022202565120
Юридический адрес
658540, КРАЙ АЛТАЙСКИЙ, РАЙОН РЕБРИХИНСКИЙ, СЕЛО РЕБРИХА, ПРОСПЕКТ ПОБЕДЫ д. 39
Фактический/почтовый адрес
658540, Алтайский край, Ребрихинский район, с. Ребриха, пр-кт Победы, 39
Контактное лицо - Егоров Виктор Владимирович
Телефон +7(38582)22452
Адрес электронной почты admrebr@mail.ru

Сведения о правообладателе/инициаторе торгов

Организатор торгов является правообладателем имущества
Код организации 2200005638
ОКФС 14
Публично-правовое образование
Полное наименование
АДМИНИСТРАЦИЯ РЕБРИХИНСКОГО РАЙОНА АЛТАЙСКОГО КРАЯ
ИНН 2266002313, КПП 226601001, ОГРН 1022202565120
Юридический адрес
658540, КРАЙ АЛТАЙСКИЙ, РАЙОН РЕБРИХИНСКИЙ, СЕЛО РЕБРИХА, ПРОСПЕКТ ПОБЕДЫ д. 39
Фактический/почтовый адрес
658540, Алтайский край, Ребрихинский район, с. Ребриха, пр-кт Победы, 39

Информация о лотах**Лот 1**

Земельный участок площадью 1200 кв.м. для ведения личного подсобного хозяйства в границах населенного пункта. Граждане, заинтересованные в предоставлении земельного участка, вправе подавать заявления о намерении участвовать в аукционе по продаже земельного участка.

Основная информация

Предмет торгов (наименование лота)
Земельный участок площадью 1200 кв.м. для ведения личного подсобного хозяйства в границах населенного пункта. Граждане, заинтересованные в предоставлении земельного участка, вправе подавать заявления о намерении участвовать в аукционе по продаже земельного участка.

Информация о праве граждан или крестьянских (фермерских) хозяйств, заинтересованных в предоставлении земельного участка, подавать заявления о намерении участвовать в аукционе по продаже земельного участка или аукционе на право заключения договора аренды земельного участка

Описание лота

Земельный участок площадью 1200 кв.м в границах согласно прилагаемой схеме расположения земельного участка на кадастровом плане территории.

Местонахождение: Российская Федерация, Алтайский край, Ребрихинский район, с. Ребриха, ул. Тракторная, 46

Субъект местонахождения имущества: Алтайский край

Местонахождение имущества: край Алтайский, м.р-н Ребрихинский, с.п. Ребрихинский сельсовет, с Ребриха, ул Тракторная 46

Категория объекта: Земельные участки (не образованы)

Форма собственности: Государственная собственность (неразграниченная)

Цель предоставления земельного участка: для ведения личного подсобного хозяйства (приусадебный земельный участок) (код 2.2)

Вид договора: Договор купли-продажи

Только для граждан

Адрес и время приема граждан для ознакомления со схемой расположения земельного участка, в соответствии с которой предстоит образовать земельный участок, если данная схема представлена на бумажном носителе

Алтайский край, Ребрихинский район, пр-кт Победы, д. 39, Администрация Ребрихинского района Алтайского края (каб. 26), с 19.03.2024 г. до 17.04.2024 г. включительно в рабочие дни (с понедельника по пятницу), с 09-00 до 17-00 ч. Перерыв с 13-00 до 14-00 ч.

Характеристики

Назначение земельного участка

Земли населенных пунктов

Условный номер земельного участка

Площадь земельного участка в соответствии с проектом межевания территории или со схемой расположения: 1 200 м²

Вид разрешенного использования земельного участка

Для ведения личного подсобного хозяйства (приусадебный земельный участок)

Условия проведения процедуры

Дата и время начала приема заявлений

19.03.2024 09:00 (МСК+4)

Дата и время окончания приема заявлений

17.04.2024 17:00 (МСК+4)

Адрес и способ подачи заявлений

Заявления подаются по адресу: 658540, Алтайский край, Ребрихинский район, с. Ребриха, пр-кт Победы, 39, Администрация Ребрихинского района Алтайского края. Заявление может быть подано лично (в приемную) либо направлено посредством почтовой связи.

Схема расположения земельного участка на кадастровом плане территории:

Утверждена

(наименование документа об утверждении, включая наименования органов государственной власти или

органов местного самоуправления, принявших решение об утверждении схемы или

подписавших соглашение о перераспределении земельных участков)

от _____ № _____









Схема расположения земельного участка или земельных участков на кадастровом плане территории

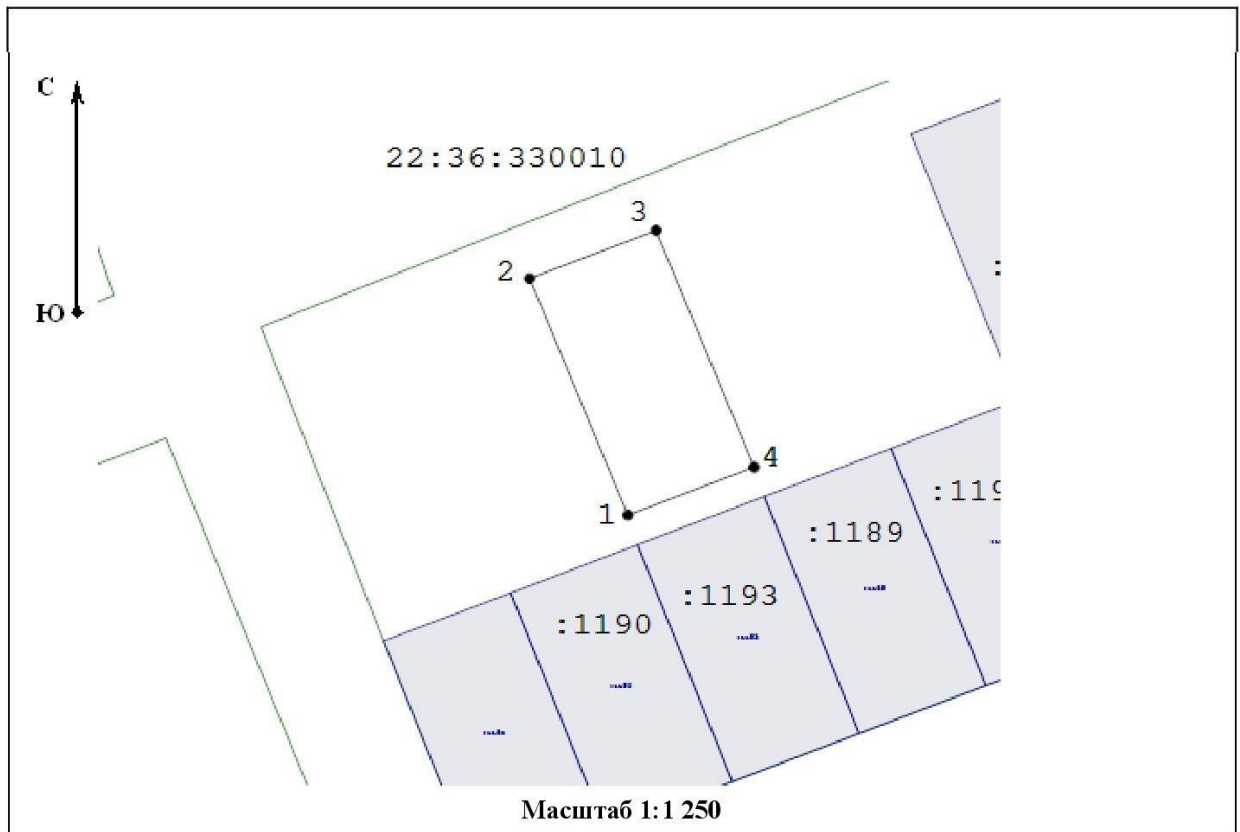
Площадь земельного участка _____ 1 200 м²		
<small>(указывается проектная площадь образуемого земельного участка, вычисленная с использованием технологических и программных средств, в том числе размещенных на официальном сайте федерального органа исполнительной власти, уполномоченного Правительством Российской Федерации на осуществление государственного кадастрового учета, государственной регистрации прав, ведение Единого государственного реестра недвижимости и предоставление сведений, содержащихся в Едином государственном реестре недвижимости, в информационно-телекоммуникационной сети "Интернет" (далее - официальный сайт), с округлением до 1 квадратного метра. Указанное значение площади земельного участка может быть уточнено при проведении кадастровых работ не более чем на десять процентов)</small>		
Обозначение характерных точек границ	Координаты, м	
	<small>(указываются в случае подготовки схемы расположения земельного участка с использованием технологических и программных средств, в том числе размещенных на официальном сайте. Значения координат, полученные с использованием указанных технологических и программных средств, указываются с округлением до 0,01 метра)</small>	
	X	Y
1	2	3
1	571 707,45	2 291 966,40
2	571 752,12	2 291 948,33
3	571 761,18	2 291 971,56
4	571 716,53	2 291 989,58
1	571 707,45	2 291 966,40

Масштаб: 1:1250

Система координат: МСК-22

УСЛОВНЫЕ ОБОЗНАЧЕНИЯ:

-  Граница ЗОУИТ
-  1 Обозначение характерной точки образуемого земельного участка
-  Граница образуемого земельного участка с разрешенным видом использования земельного участка: Для ведения личного подсобного хозяйства (приусадебный земельный участок) по адресу: Российская Федерация, Алтайский край, Ребрихинский район, с. Ребриха, севернее земельного участка с кадастровым номером 22:36:330010:1193
-  Изображение границы учтенных земельных участков
-  :1190
-  :1193 Обозначение учтенного земельного участка
-  :1189
-  22:36:330010 Обозначение кадастрового квартала



Извещение № 2200005638000000072

Дата публикации
18.03.2024 15:17 (МСК+4)

Основные сведения об извещении

Вид торгов
Аренда и продажа земельных участков
Земельный кодекс РФ
Форма проведения
Сообщение о предоставлении (реализации)
Наименование процедуры
Извещение в соответствии со ст. 39.18. Земельного Кодекса Российской Федерации о возможности предоставления земельного участка в собственность для ведения личного подсобного хозяйства из земель населенных пунктов Ребрихинского района Алтайского края

Организатор торгов

Код организации 2200005638
ОКФС 14
Публично-правовое образование
Полное наименование
АДМИНИСТРАЦИЯ РЕБРИХИНСКОГО РАЙОНА АЛТАЙСКОГО КРАЯ
Сокращенное наименование - нет
ИНН 2266002313, КПП 226601001, ОГРН 1022202565120
Юридический адрес
658540, КРАЙ АЛТАЙСКИЙ, РАЙОН РЕБРИХИНСКИЙ, СЕЛО РЕБРИХА, ПРОСПЕКТ ПОБЕДЫ д. 39
Фактический/почтовый адрес
658540, Алтайский край, Ребрихинский район, с. Ребриха, пр-кт Победы, 39
Контактное лицо - Егоров Виктор Владимирович
Телефон +7(38582)22452
Адрес электронной почты admrebr@mail.ru

Сведения о правообладателе/инициаторе торгов

Организатор торгов является правообладателем имущества
Код организации 2200005638
ОКФС 14
Публично-правовое образование
Полное наименование
АДМИНИСТРАЦИЯ РЕБРИХИНСКОГО РАЙОНА АЛТАЙСКОГО КРАЯ
ИНН 2266002313, КПП 226601001, ОГРН 1022202565120
Юридический адрес
658540, КРАЙ АЛТАЙСКИЙ, РАЙОН РЕБРИХИНСКИЙ, СЕЛО РЕБРИХА, ПРОСПЕКТ ПОБЕДЫ д. 39
Фактический/почтовый адрес
658540, Алтайский край, Ребрихинский район, с. Ребриха, пр-кт Победы, 39

Информация о лотах**Лот 1**

Земельный участок площадью 1200 кв.м. для ведения личного подсобного хозяйства в границах населенного пункта. Граждане, заинтересованные в предоставлении земельного участка, вправе подавать заявления о намерении участвовать в аукционе по продаже земельного участка.

Основная информация

Предмет торгов (наименование лота)
Земельный участок площадью 1200 кв.м. для ведения личного подсобного хозяйства в границах населенного пункта. Граждане, заинтересованные в предоставлении земельного участка, вправе подавать заявления о намерении участвовать в аукционе по продаже земельного участка.

Информация о праве граждан или крестьянских (фермерских) хозяйств, заинтересованных в предоставлении земельного участка, подавать заявления о намерении участвовать в аукционе по продаже земельного участка или аукционе на право заключения договора аренды земельного участка

Описание лота

Земельный участок площадью 1200 кв.м в границах согласно прилагаемой схеме расположения земельного участка на кадастровом плане территории.

Местонахождение: Российская Федерация, Алтайский край, Ребрихинский район, с. Ребриха, ул. Тракторная, 44

Субъект местонахождения имущества: Алтайский край

Местонахождение имущества: край Алтайский, м.р-н Ребрихинский, с.п. Ребрихинский сельсовет, с Ребриха, ул Тракторная 44

Категория объекта: Земельные участки (не образованы)

Форма собственности: Государственная собственность (неразграниченная)

Цель предоставления земельного участка: для ведения личного подсобного хозяйства (приусадебный земельный участок) (код 2.2)

Вид договора: Договор купли-продажи

Только для граждан

Адрес и время приема граждан для ознакомления со схемой расположения земельного участка, в соответствии с которой предстоит образовать земельный участок, если данная схема представлена на бумажном носителе

Алтайский край, Ребрихинский район, пр-кт Победы, д. 39, Администрация Ребрихинского района Алтайского края (каб. 26), с 19.03.2024 г. до 17.04.2024 г. включительно в рабочие дни (с понедельника по пятницу), с 09-00 до 17-00 ч. Перерыв с 13-00 до 14-00 ч.

Характеристики

Назначение земельного участка

Земли населенных пунктов

Условный номер земельного участка

-

Площадь земельного участка в соответствии с проектом межевания территории или со схемой расположения: 1 200 м²

Вид разрешенного использования земельного участка

Для ведения личного подсобного хозяйства (приусадебный земельный участок)

Условия проведения процедуры

Дата и время начала приема заявлений

19.03.2024 09:00 (МСК+4)

Дата и время окончания приема заявлений

17.04.2024 17:00 (МСК+4)

Адрес и способ подачи заявлений

Заявления подаются по адресу: 658540, Алтайский край, Ребрихинский район, с. Ребриха, пр-кт Победы, 39, Администрация Ребрихинского района Алтайского края.

Заявление может быть подано лично (в приемную) либо направлено посредством почтовой связи.

Схема расположения земельного участка на кадастровом плане территории:

Утверждена

(наименование документа об утверждении, включая наименования органов государственной власти или

органов местного самоуправления, принявших решение об утверждении схемы или

подписавших соглашение о перераспределении земельных участков)

от _____ № _____








Схема расположения земельного участка или земельных участков на кадастровом плане территории

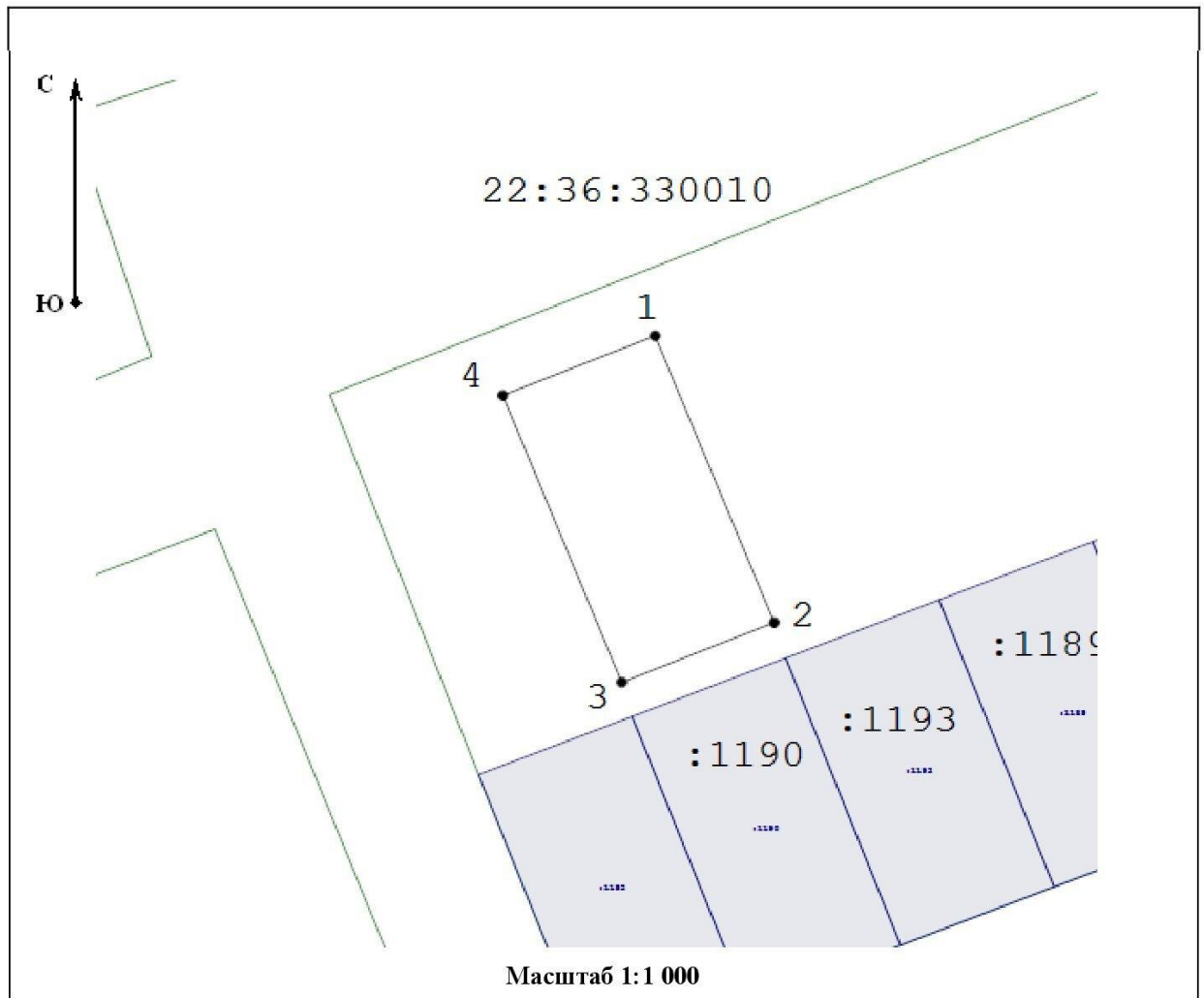
Площадь земельного участка _____ 1 200 м²		
<small>(указывается проектная площадь образуемого земельного участка, вычисленная с использованием технологических и программных средств, в том числе размещенных на официальном сайте федерального органа исполнительной власти, уполномоченного Правительством Российской Федерации на осуществление государственного кадастрового учета, государственной регистрации прав, ведение Единого государственного реестра недвижимости и предоставление сведений, содержащихся в Едином государственном реестре недвижимости, в информационно-телекоммуникационной сети "Интернет" (далее - официальный сайт), с округлением до 1 квадратного метра. Указанное значение площади земельного участка может быть уточнено при проведении кадастровых работ не более чем на десять процентов)</small>		
Обозначение характерных точек границ	Координаты, м	
	<small>(указываются в случае подготовки схемы расположения земельного участка с использованием технологических и программных средств, в том числе размещенных на официальном сайте. Значения координат, полученные с использованием указанных технологических и программных средств, указываются с округлением до 0,01 метра)</small>	
	X	Y
1	2	3
1	571 752,12	2 291 948,33
2	571 707,45	2 291 966,40
3	571 698,16	2 291 943,28
4	571 742,84	2 291 925,24
1	571 752,12	2 291 948,33

Масштаб: 1:1000

Система координат: МСК-22

УСЛОВНЫЕ ОБОЗНАЧЕНИЯ:

-  Граница ЗОУИТ
-  1 Обозначение характерной точки образуемого земельного участка
-  Граница образуемого земельного участка с разрешенным видом использования земельного участка: Для ведения личного подсобного хозяйства (приусадебный земельный участок) по адресу: Российская Федерация, Алтайский край, Ребрихинский район, с. Ребриха, севернее земельного участка с кадастровым номером 22:36:330010:1190
-  Изображение границы учтенных земельных участков
-  :1190
-  :1193 Обозначение учтенного земельного участка
-  22:36:330010 Обозначение кадастрового квартала



Извещение № 2200005638000000073

Дата публикации
18.03.2024 17:02 (МСК+4)

Основные сведения об извещении

Вид торгов
Аренда и продажа земельных участков
Земельный кодекс РФ
Форма проведения
Сообщение о предоставлении (реализации)
Наименование процедуры
Извещение в соответствии со ст. 39.18. Земельного Кодекса Российской Федерации о возможности предоставления земельного участка в собственность для ведения личного подсобного хозяйства из земель населенных пунктов Ребрихинского района Алтайского края

Организатор торгов

Код организации 2200005638
ОКФС 14
Публично-правовое образование
Полное наименование
АДМИНИСТРАЦИЯ РЕБРИХИНСКОГО РАЙОНА АЛТАЙСКОГО КРАЯ
Сокращенное наименование - нет
ИНН 2266002313, КПП 226601001, ОГРН 1022202565120
Юридический адрес
658540, КРАЙ АЛТАЙСКИЙ, РАЙОН РЕБРИХИНСКИЙ, СЕЛО РЕБРИХА, ПРОСПЕКТ ПОБЕДЫ д. 39
Фактический/почтовый адрес
658540, Алтайский край, Ребрихинский район, с. Ребриха, пр-кт Победы, 39
Контактное лицо - Егоров Виктор Владимирович
Телефон +7(38582)22452
Адрес электронной почты admrebr@mail.ru

Сведения о правообладателе/инициаторе торгов

Организатор торгов является правообладателем имущества
Код организации 2200005638
ОКФС 14
Публично-правовое образование
Полное наименование
АДМИНИСТРАЦИЯ РЕБРИХИНСКОГО РАЙОНА АЛТАЙСКОГО КРАЯ
ИНН 2266002313, КПП 226601001, ОГРН 1022202565120
Юридический адрес
658540, КРАЙ АЛТАЙСКИЙ, РАЙОН РЕБРИХИНСКИЙ, СЕЛО РЕБРИХА, ПРОСПЕКТ ПОБЕДЫ д. 39
Фактический/почтовый адрес
658540, Алтайский край, Ребрихинский район, с. Ребриха, пр-кт Победы, 39

Информация о лотах

Лот 1
Земельный участок площадью 1200 кв.м. для ведения личного подсобного хозяйства в границах населенного пункта. Граждане, заинтересованные в предоставлении земельного участка, вправе подавать заявления о намерении участвовать в аукционе по продаже земельного участка.

Основная информация

Предмет торгов (наименование лота)
Земельный участок площадью 1200 кв.м. для ведения личного подсобного хозяйства в границах населенного пункта. Граждане, заинтересованные в предоставлении земельного участка, вправе подавать заявления о намерении участвовать в аукционе по продаже земельного участка.
Информация о праве граждан или крестьянских (фермерских) хозяйств, заинтересованных в предоставлении земельного участка, подавать заявления о намерении участвовать в аукционе по продаже земельного участка или аукционе на право заключения договора аренды земельного участка

Описание лота

Земельный участок площадью 1200 кв.м в границах согласно прилагаемой схеме расположения земельного участка на кадастровом плане территории.
Местонахождение: Российская Федерация, Алтайский край, Ребрихинский район, с. Ребриха, ул. Тракторная, 42
Субъект местонахождения имущества: Алтайский край
Местонахождение имущества: край Алтайский, м.р-н Ребрихинский, с.п. Ребрихинский сельсовет, с Ребриха, ул Тракторная 42
Категория объекта: Земельные участки (не образованы)
Форма собственности: Государственная собственность (неразграниченная)
Цель предоставления земельного участка: для ведения личного подсобного хозяйства (приусадебный земельный участок) (код 2.2)
Вид договора: Договор купли-продажи

Только для граждан

Адрес и время приема граждан для ознакомления со схемой расположения земельного участка, в соответствии с которой предстоит образовать земельный участок, если данная схема представлена на бумажном носителе
Алтайский край, Ребрихинский район, пр-кт Победы, д. 39, Администрация Ребрихинского района Алтайского края (каб. 26), с 19.03.2024 г. до 17.04.2024 г. включительно в рабочие дни (с понедельника по пятницу), с 09-00 до 17-00 ч. Перерыв с 13-00 до 14-00 ч.

Характеристики

Назначение земельного участка
Земли населенных пунктов
Условный номер земельного участка
-

Площадь земельного участка в соответствии с проектом межевания территории или со схемой расположения: 1 200 м²

Вид разрешенного использования земельного участка
Для ведения личного подсобного хозяйства (приусадебный земельный участок)

Условия проведения процедуры

Дата и время начала приема заявлений
19.03.2024 09:00 (МСК+4)
Дата и время окончания приема заявлений
17.04.2024 17:00 (МСК+4)
Адрес и способ подачи заявлений
Заявления подаются по адресу: 658540, Алтайский край, Ребрихинский район, с. Ребриха, пр-кт Победы, 39, Администрация Ребрихинского района Алтайского края.
Заявление может быть подано лично (в приемную) либо направлено посредством почтовой связи.

Схема расположения земельного участка на кадастровом плане территории:

Утверждена

(наименование документа об утверждении, включая наименования органов государственной власти или

органов местного самоуправления, принявших решение об утверждении схемы или

подписавших соглашение о перераспределении земельных участков)

от _____ № _____









Схема расположения земельного участка или земельных участков на кадастровом плане территории

Площадь земельного участка _____ 1 200 м²		
<small>(указывается проектная площадь образуемого земельного участка, вычисленная с использованием технологических и программных средств, в том числе размещенных на официальном сайте федерального органа исполнительной власти, уполномоченного Правительством Российской Федерации на осуществление государственного кадастрового учета, государственной регистрации прав, ведение Единого государственного реестра недвижимости и предоставление сведений, содержащихся в Едином государственном реестре недвижимости, в информационно-телекоммуникационной сети "Интернет" (далее - официальный сайт), с округлением до 1 квадратного метра. Указанное значение площади земельного участка может быть уточнено при проведении кадастровых работ не более чем на десять процентов)</small>		
Обозначение характерных точек границ	Координаты, м	
	<small>(указываются в случае подготовки схемы расположения земельного участка с использованием технологических и программных средств, в том числе размещенных на официальном сайте. Значения координат, полученные с использованием указанных технологических и программных средств, указываются с округлением до 0,01 метра)</small>	
	X	Y
1	2	3
1	571 733,55	2 291 902,61
2	571 742,84	2 291 925,24
3	571 698,16	2 291 943,28
4	571 688,54	2 291 919,83
1	571 733,55	2 291 902,61

Масштаб: 1:1250

Система координат: МСК-22

УСЛОВНЫЕ ОБОЗНАЧЕНИЯ:

-  Граница ЗОУИТ
-  1 Обозначение характерной точки образуемого земельного участка
-  Граница образуемого земельного участка с разрешенным видом использования земельного участка: Для ведения личного подсобного хозяйства (приусадебный земельный участок) по адресу: Российская Федерация, Алтайский край, Ребрихинский район, с. Ребриха, севернее земельного участка с кадастровым номером 22:36:330010:1195
-  Изображение границы учтенных земельных участков
-  :1190
-  :1193 Обозначение учтенного земельного участка
-  :1195
-  22:36:330010 Обозначение кадастрового квартала

