

**Сборник муниципальных правовых актов
Ребрихинского района Алтайского края
№ 206
апрель 2024**

Является официальным изданием
Ответственный за выпуск В.Н. Лебедева

Учредители:

Ребрихинский районный Совет народных депутатов Алтайского края,

Администрация Ребрихинского района Алтайского края

Адрес издателя 658540, с.Ребриха, Ребрихинского района Алтайского края,

пр-кт Победы, 39

Сдано в печать 08 апреля 2024 года. Отпечатано в Администрации Ребрихинского района 08 апреля 2024 года.

Адрес типографии: 658540, с. Ребриха Ребрихинского района Алтайского края, пр-кт Победы, д.39

Тираж 16 экземпляров. Распространяется бесплатно.

Содержание

Раздел первый.

РЕШЕНИЯ РЕБРИХИНСКОГО РАЙОННОГО СОВЕТА НАРОДНЫХ ДЕПУТАТОВ АЛТАЙСКОГО КРАЯ:

	Стр.

ПОСТАНОВЛЕНИЯ И РАСПОРЯЖЕНИЯ АДМИНИСТРАЦИИ РЕБРИХИНСКОГО РАЙОНА АЛТАЙСКОГО КРАЯ:

	Стр.

ИЗВЕЩЕНИЯ О ВОЗМОЖНОСТИ ПРЕДОСТАВЛЕНИЯ ЗЕМЕЛЬНЫХ УЧАСТКОВ, ПУБЛИКУЕМЫЕ В СООТВЕТСТВИИ СО СТ. 39.18 ЗЕМЕЛЬНОГО КОДЕКСА РОССИЙСКОЙ ФЕДЕРАЦИИ:

		Стр.
1	Извещение № 22000056380000000074 от 08.04.2024 в соответствии со ст. 39.18. Земельного Кодекса Российской Федерации о возможности предоставления земельного участка в аренду для ведения личного подсобного хозяйства из земель населенных пунктов Ребрихинского района Алтайского края	2
2	Извещение № 22000056380000000075 от 08.04.2024 в соответствии со ст. 39.18. Земельного Кодекса Российской Федерации о возможности предоставления земельного участка в аренду для ведения личного подсобного хозяйства из земель населенных пунктов Ребрихинского района Алтайского края	4
3	Извещение № 22000056380000000076 от 08.04.2024 в соответствии со ст. 39.18. Земельного Кодекса Российской Федерации о возможности предоставления земельного участка в аренду для ведения личного подсобного хозяйства из земель населенных пунктов Ребрихинского района Алтайского края	6
4	Извещение № 22000056380000000077 от 08.04.2024 в соответствии со ст. 39.18. Земельного Кодекса Российской Федерации о возможности предоставления земельного участка в аренду для ведения личного подсобного хозяйства из земель населенных пунктов Ребрихинского района Алтайского края	8

**ИЗВЕЩЕНИЯ О ВОЗМОЖНОСТИ ПРЕДОСТАВЛЕНИЯ ЗЕМЕЛЬНЫХ
УЧАСТКОВ, ПУБЛИКУЕМЫЕ В СООТВЕТСТВИИ СО СТ. 39.18
ЗЕМЕЛЬНОГО КОДЕКСА РОССИЙСКОЙ ФЕДЕРАЦИИ**

Извещение № 2200005638000000074

Дата публикации
08.04.2024 15:51 (МСК+4)

Основные сведения об извещении

Вид торгов
Аренда и продажа земельных участков
Земельный кодекс РФ
Форма проведения
Сообщение о предоставлении (реализации)
Наименование процедуры
Извещение в соответствии со ст. 39.18. Земельного Кодекса Российской Федерации о возможности предоставления земельного участка в аренду для ведения личного подсобного хозяйства из земель населенных пунктов Ребрихинского района Алтайского края

Организатор торгов

Код организации 2200005638
ОКФС 14
Публично-правовое образование
Полное наименование
АДМИНИСТРАЦИЯ РЕБРИХИНСКОГО РАЙОНА АЛТАЙСКОГО КРАЯ
Сокращенное наименование - нет
ИНН 2266002313, КПП 226601001, ОГРН 1022202565120
Юридический адрес
658540, КРАЙ АЛТАЙСКИЙ, РАЙОН РЕБРИХИНСКИЙ, СЕЛО РЕБРИХА, ПРОСПЕКТ ПОБЕДЫ д. 39
Фактический/почтовый адрес
658540, Алтайский край, Ребрихинский район, с. Ребриха, пр-кт Победы, 39
Контактное лицо - Егоров Виктор Владимирович
Телефон +7(38582)22452
Адрес электронной почты admrebr@mail.ru

Сведения о правообладателе/инициаторе торгов

Организатор торгов является правообладателем имущества
Код организации 2200005638
ОКФС 14
Публично-правовое образование
Полное наименование
АДМИНИСТРАЦИЯ РЕБРИХИНСКОГО РАЙОНА АЛТАЙСКОГО КРАЯ
ИНН 2266002313, КПП 226601001, ОГРН 1022202565120
Юридический адрес
658540, КРАЙ АЛТАЙСКИЙ, РАЙОН РЕБРИХИНСКИЙ, СЕЛО РЕБРИХА, ПРОСПЕКТ ПОБЕДЫ д. 39
Фактический/почтовый адрес
658540, Алтайский край, Ребрихинский район, с. Ребриха, пр-кт Победы, 39

Информация о лотах**Лот 1**

Земельный участок площадью 919 кв.м. для ведения личного подсобного хозяйства в границах населенного пункта. Граждане, заинтересованные в предоставлении земельного участка, вправе подавать заявления о намерении участвовать в аукционе на право заключения договора аренды земельного участка.

Основная информация

Предмет торгов (наименование лота)
Земельный участок площадью 919 кв.м. для ведения личного подсобного хозяйства в границах населенного пункта. Граждане, заинтересованные в предоставлении земельного участка, вправе подавать заявления о намерении участвовать в аукционе на право заключения договора аренды земельного участка.
Информация о праве граждан или крестьянских (фермерских) хозяйств, заинтересованных в предоставлении земельного участка, подавать заявления о намерении участвовать в аукционе по продаже земельного участка или аукционе на право заключения договора аренды земельного участка
Описание лота
Земельный участок площадью 919 кв.м в границах согласно прилагаемой схеме расположения земельного участка на кадастровом плане территории.
Местонахождение: Российская Федерация, Алтайский край, Ребрихинский район, село Ребриха, пер. Полевой
Субъект местонахождения имущества: Алтайский край
Местонахождение имущества: край Алтайский, м.р-н Ребрихинский, с.п. Ребрихинский сельсовет, с. Ребриха, пер Полевой
Категория объекта: Земельные участки (не образованы)
Форма собственности: Государственная собственность (неограниченная)
Цель предоставления земельного участка: для ведения личного подсобного хозяйства
Вид договора: Договор аренды
Только для граждан
Адрес и время приема граждан для ознакомления со схемой расположения земельного участка, в соответствии с которой предстоит образовать земельный участок, если данная схема представлена на бумажном носителе
Алтайский край, Ребрихинский район, пр-кт Победы, д. 39, Администрация Ребрихинского района Алтайского края (каб. 26), с 09.04.2024 г. до 08.05.2024 г. включительно в рабочие дни (с понедельника по пятницу), с 09-00 до 17-00 ч. Перерыв с 13-00 до 14-00 ч.

Характеристики

Назначение земельного участка: Земли населенных пунктов
Словный номер земельного участка
-
Площадь земельного участка в соответствии с проектом межевания территории или со схемой расположения: 919 м²
Вид разрешенного использования земельного участка
Для ведения личного подсобного хозяйства (приусадебный земельный участок)

Условия проведения процедуры

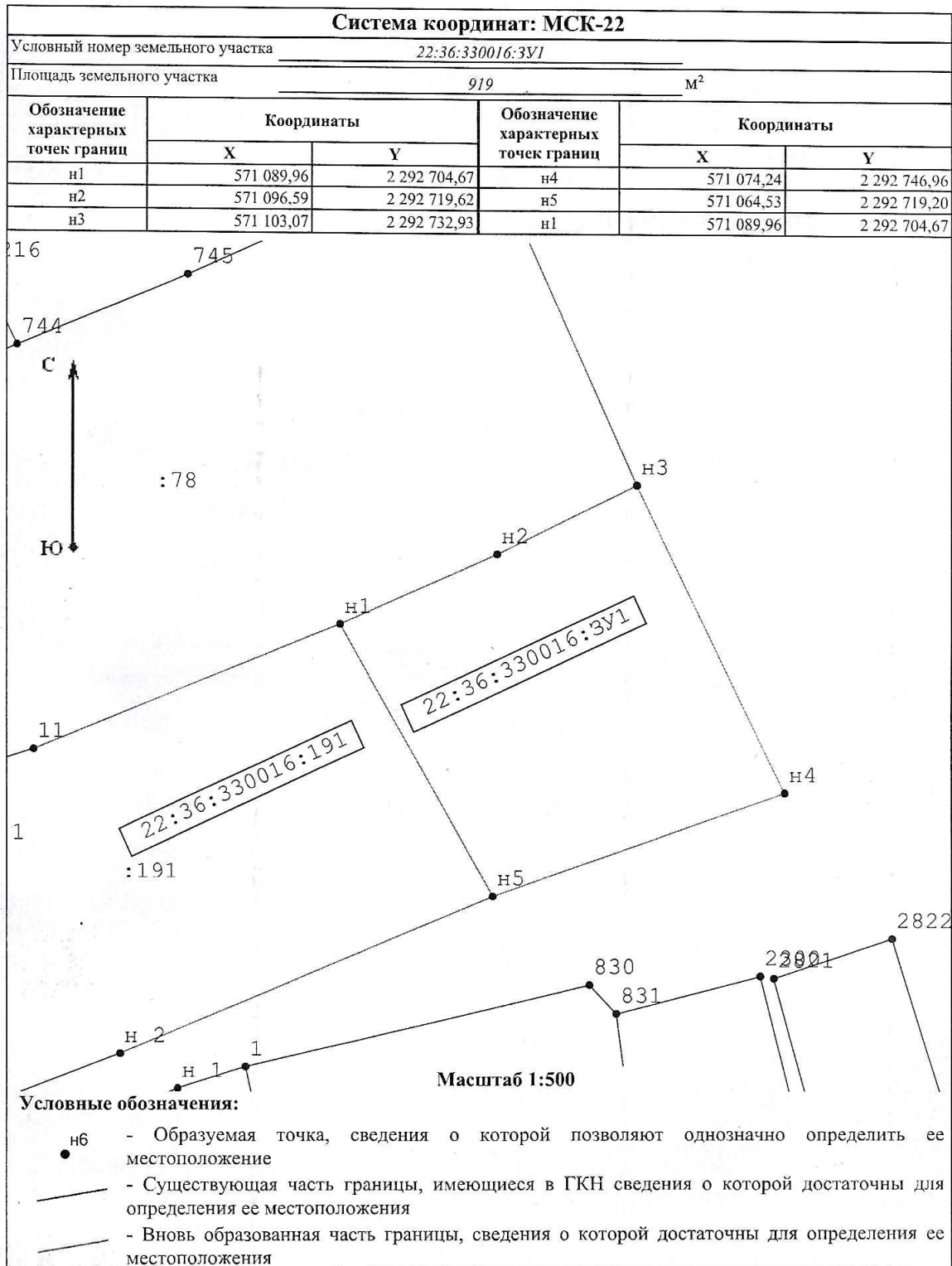
Дата и время начала приема заявлений
09.04.2024 09:00 (МСК+4)
Дата и время окончания приема заявлений
08.05.2024 17:00 (МСК+4)
Адрес и способ подачи заявлений
Заявления подаются по адресу: 658540, Алтайский край, Ребрихинский район, с. Ребриха, пр-кт Победы, 39, Администрация Ребрихинского района Алтайского края.
Заявление может быть подано лично (в приемную) либо направлено посредством почтовой связи.

Утверждена

(наименование документа об утверждении, включая наименования органов государственной власти или органов местного самоуправления, принявших решение об утверждении схемы или подписавших соглашение о перераспределении земельных участков)

от _____ № _____

Схема расположения земельного участка или земельных участков на кадастровом плане территории



Основные сведения об извещении

Вид торгов

Аренда и продажа земельных участков

Земельный кодекс РФ

Форма проведения

Сообщение о предоставлении (реализации)

Наименование процедуры

Извещение в соответствии со ст. 39.18. Земельного Кодекса Российской Федерации о возможности предоставления земельного участка в аренду для ведения личного подсобного хозяйства из земель населенных пунктов Ребрихинского района Алтайского края

Организатор торгов

Код организации 2200005638

ОКФС 14

Публично-правовое образование

Полное наименование

АДМИНИСТРАЦИЯ РЕБРИХИНСКОГО РАЙОНА АЛТАЙСКОГО КРАЯ

Сокращенное наименование - нет

ИНН 2266002313, КПП 226601001, ОГРН 1022202565120

Юридический адрес

658540, КРАЙ АЛТАЙСКИЙ, РАЙОН РЕБРИХИНСКИЙ, СЕЛО РЕБРИХА, ПРОСПЕКТ ПОБЕДЫ д. 39

Фактический/почтовый адрес

658540, Алтайский край, Ребрихинский район, с. Ребриха, пр-кт Победы, 39

Контактное лицо - Егоров Виктор Владимирович

Телефон +7(38582)22452

Адрес электронной почты admrebr@mail.ru

Сведения о правообладателе/инициаторе торгов

Организатор торгов является правообладателем имущества

Код организации 2200005638

ОКФС 14

Публично-правовое образование

Полное наименование

АДМИНИСТРАЦИЯ РЕБРИХИНСКОГО РАЙОНА АЛТАЙСКОГО КРАЯ

ИНН 2266002313, КПП 226601001, ОГРН 1022202565120

Юридический адрес

658540, КРАЙ АЛТАЙСКИЙ, РАЙОН РЕБРИХИНСКИЙ, СЕЛО РЕБРИХА, ПРОСПЕКТ ПОБЕДЫ д. 39

Фактический/почтовый адрес

658540, Алтайский край, Ребрихинский район, с. Ребриха, пр-кт Победы, 39

Информация о лотах

Лот 1

Земельный участок площадью 1001 кв.м. для ведения личного подсобного хозяйства в границах населенного пункта. Граждане, заинтересованные в предоставлении земельного участка, вправе подавать заявления о намерении участвовать в аукционе на право заключения договора аренды земельного участка.

Основная информация

Предмет торгов (наименование лота)

Земельный участок площадью 1001 кв.м. для ведения личного подсобного хозяйства в границах населенного пункта. Граждане, заинтересованные в предоставлении земельного участка, вправе подавать заявления о намерении участвовать в аукционе на право заключения договора аренды земельного участка.

Информация о праве граждан или крестьянских (фермерских) хозяйств, заинтересованных в предоставлении земельного участка, подавать заявления о намерении участвовать в аукционе по продаже земельного участка или аукционе на право заключения договора аренды земельного участка

Описание лота

Земельный участок площадью 1001 кв.м в границах согласно прилагаемой схеме расположения земельного участка на кадастровом плане территории.

Местонахождение: Российская Федерация, Алтайский край, Ребрихинский район, село Ребриха, ул. Новая

Субъект местонахождения имущества: Алтайский край

Местонахождение имущества: край Алтайский, м.р-н Ребрихинский, с.п. Ребрихинский сельсовет, с. Ребриха, ул. Новая

Категория объекта: Земельные участки (не образованы)

Форма собственности: Государственная собственность (неограниченная)

Цель предоставления земельного участка: для ведения личного подсобного хозяйства

Вид договора: Договор аренды

Только для граждан

Адрес и время приема граждан для ознакомления со схемой расположения земельного участка, в соответствии с которой предстоит образовать земельный участок, если данная схема представлена на бумажном носителе

Алтайский край, Ребрихинский район, пр-кт Победы, д. 39, Администрация Ребрихинского района Алтайского края (каб. 26), с 09.04.2024 г. до 08.05.2024 г. включительно в рабочие дни (с понедельника по пятницу), с 09-00 до 17-00 ч. Перерыв с 13-00 до 14-00 ч.

Характеристики

Назначение земельного участка: Земли населенных пунктов

Условный номер земельного участка

-

Площадь земельного участка в соответствии с проектом межевания территории или со схемой расположения: 1001 м²

Вид разрешенного использования земельного участка

Для ведения личного подсобного хозяйства (приусадебный земельный участок)

Условия проведения процедуры

Дата и время начала приема заявлений

09.04.2024 09:00 (МСК+4)

Дата и время окончания приема заявлений

08.05.2024 17:00 (МСК+4)

Адрес и способ подачи заявлений

Заявления подаются по адресу: 658540, Алтайский край, Ребрихинский район, с. Ребриха, пр-кт Победы, 39, Администрация Ребрихинского района Алтайского края.

Заявление может быть подано лично (в приемную) либо направлено посредством почтовой связи.

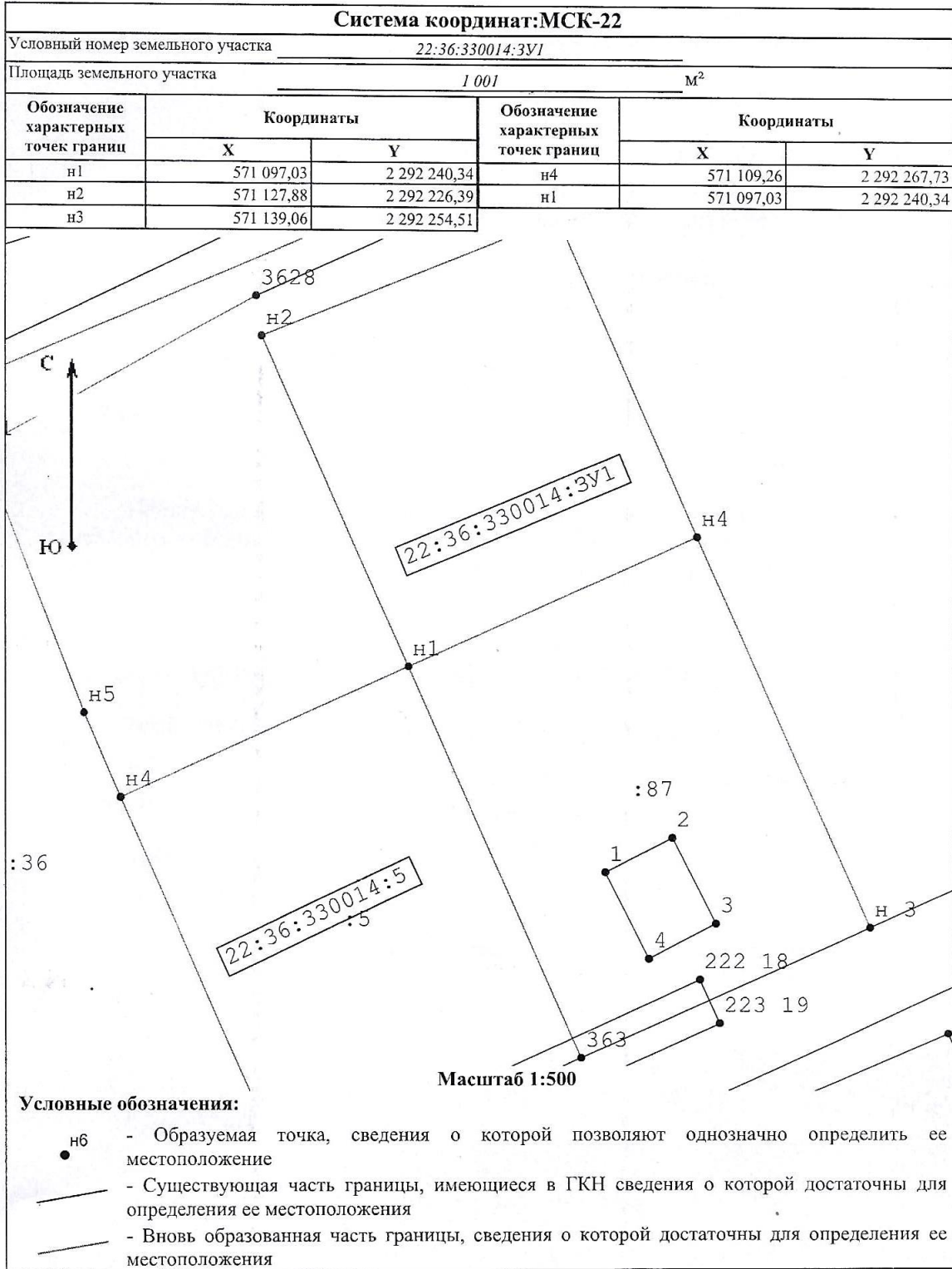
Схема расположения земельного участка на кадастровом плане территории:

Утверждена

(наименование документа об утверждении, включая наименования органов государственной власти или органов местного самоуправления, принявших решение об утверждении схемы или подписавших соглашение о перераспределении земельных участков)

от _____ № _____

Схема расположения земельного участка или земельных участков на кадастровом плане территории



Извещение № 22000056380000000076

Дата публикации

08.04.2024 16:31 (МСК+4)

Основные сведения об извещении

Вид торгов

Аренда и продажа земельных участков

Земельный кодекс РФ

Форма проведения

Сообщение о предоставлении (реализации)

Наименование процедуры

Извещение в соответствии со ст. 39.18. Земельного Кодекса Российской Федерации о возможности предоставления земельного участка в аренду для ведения личного подсобного хозяйства из земель населенных пунктов Ребрихинского района Алтайского края

Организатор торгов

Код организации 2200005638

ОКФС 14

Публично-правовое образование

Полное наименование

АДМИНИСТРАЦИЯ РЕБРИХИНСКОГО РАЙОНА АЛТАЙСКОГО КРАЯ

Сокращенное наименование - нет

ИНН 2266002313, КПП 226601001, ОГРН 1022202565120

Юридический адрес

658540, КРАЙ АЛТАЙСКИЙ, РАЙОН РЕБРИХИНСКИЙ, СЕЛО РЕБРИХА, ПРОСПЕКТ ПОБЕДЫ д. 39

Фактический/почтовый адрес

658540, Алтайский край, Ребрихинский район, с. Ребриха, пр-кт Победы, 39

Контактное лицо - Егоров Виктор Владимирович

Телефон +7(38582)22452

Адрес электронной почты admrebr@mail.ru

Сведения о правообладателе/инициаторе торгов

Организатор торгов является правообладателем имущества

Код организации 2200005638

ОКФС 14

Публично-правовое образование

Полное наименование

АДМИНИСТРАЦИЯ РЕБРИХИНСКОГО РАЙОНА АЛТАЙСКОГО КРАЯ

ИНН 2266002313, КПП 226601001, ОГРН 1022202565120

Юридический адрес

658540, КРАЙ АЛТАЙСКИЙ, РАЙОН РЕБРИХИНСКИЙ, СЕЛО РЕБРИХА, ПРОСПЕКТ ПОБЕДЫ д. 39

Фактический/почтовый адрес

658540, Алтайский край, Ребрихинский район, с. Ребриха, пр-кт Победы, 39

Информация о лотах

Лот 1

Земельный участок площадью 1017 кв.м. для ведения личного подсобного хозяйства в границах населенного пункта. Граждане, заинтересованные в предоставлении земельного участка, вправе подавать заявления о намерении участвовать в аукционе на право заключения договора аренды земельного участка.

Основная информация

Предмет торгов (наименование лота)

Земельный участок площадью 1017 кв.м. для ведения личного подсобного хозяйства в границах населенного пункта. Граждане, заинтересованные в предоставлении земельного участка, вправе подавать заявления о намерении участвовать в аукционе на право заключения договора аренды земельного участка.

Информация о праве граждан или крестьянских (фермерских) хозяйств, заинтересованных в предоставлении земельного участка, подавать заявления о намерении участвовать в аукционе по продаже земельного участка или аукционе на право заключения договора аренды земельного участка

Описание лота

Земельный участок площадью 1017 кв.м в границах согласно прилагаемой схеме расположения земельного участка на кадастровом плане территории.

Местонахождение: Российская Федерация, Алтайский край, Ребрихинский район, село Ребриха, ул. Новая

Субъект местонахождения имущества: Алтайский край

Местонахождение имущества: край Алтайский, м.р-н Ребрихинский, с.п. Ребрихинский сельсовет, с Ребриха, ул. Новая

Категория объекта: Земельные участки (не образованы)

Форма собственности: Государственная собственность (неограниченная)

Цель предоставления земельного участка: для ведения личного подсобного хозяйства

Вид договора: Договор аренды

Только для граждан

Адрес и время приема граждан для ознакомления со схемой расположения земельного участка, в соответствии с которой предстоит образовать земельный участок, если данная схема представлена на бумажном носителе

Алтайский край, Ребрихинский район, пр-кт Победы, д. 39, Администрация Ребрихинского района Алтайского края (каб. 26), с 09.04.2024 г. до 08.05.2024 г.

включительно в рабочие дни (с понедельника по пятницу), с 09-00 до 17-00 ч. Перерыв с 13-00 до 14-00 ч.

Характеристики

Назначение земельного участка: Земли населенных пунктов

Условный номер земельного участка

-

Площадь земельного участка в соответствии с проектом межевания территории или со схемой расположения: 1017 м²

Вид разрешенного использования земельного участка

Для ведения личного подсобного хозяйства (приусадебный земельный участок)

Условия проведения процедуры

Дата и время начала приема заявлений

09.04.2024 09:00 (МСК+4)

Дата и время окончания приема заявлений

08.05.2024 17:00 (МСК+4)

Адрес и способ подачи заявлений

Заявления подаются по адресу: 658540, Алтайский край, Ребрихинский район, с. Ребриха, пр-кт Победы, 39, Администрация Ребрихинского района Алтайского края.

Заявление может быть подано лично (в приемную) либо направлено посредством почтовой связи.

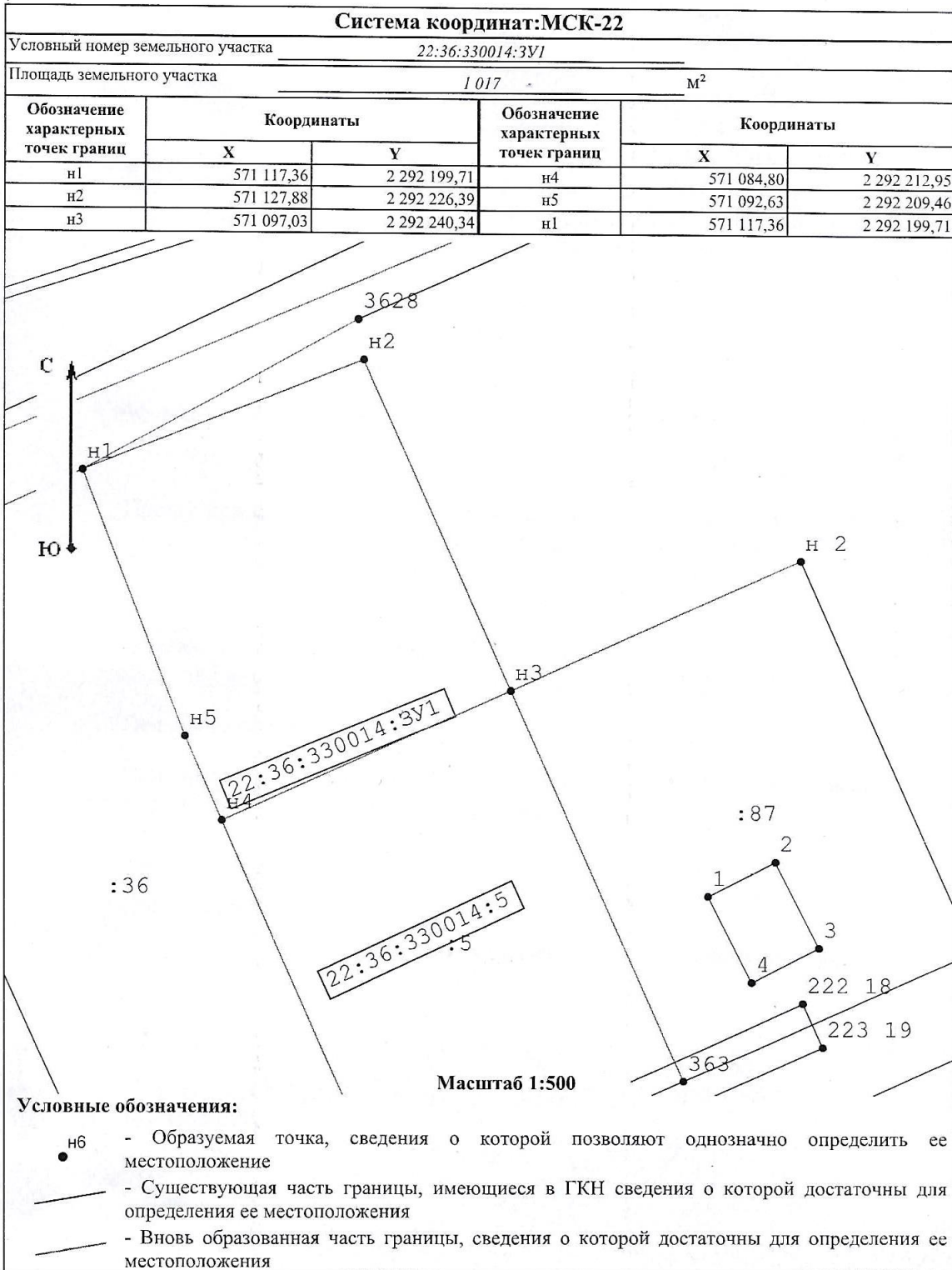
Схема расположения земельного участка на кадастровом плане территории:

Утверждена

(наименование документа об утверждении, включая наименования органов государственной власти или органов местного самоуправления, принявших решение об утверждении схемы или подписавших соглашение о перераспределении земельных участков)

от _____ № _____

Схема расположения земельного участка или земельных участков на кадастровом плане территории



Извещение № 2200005638000000077

Дата публикации
08.04.2024 17:11 (МСК+4)

Основные сведения об извещении

Вид торгов
Аренда и продажа земельных участков
Земельный кодекс РФ
Форма проведения
Сообщение о предоставлении (реализации)
Наименование процедуры
Извещение в соответствии со ст. 39.18. Земельного Кодекса Российской Федерации о возможности предоставления земельного участка в аренду для ведения личного подсобного хозяйства из земель населенных пунктов Ребрихинского района Алтайского края

Организатор торгов

Код организации 2200005638
ОКФС 14
Публично-правовое образование
Полное наименование
АДМИНИСТРАЦИЯ РЕБРИХИНСКОГО РАЙОНА АЛТАЙСКОГО КРАЯ
Сокращенное наименование - нет
ИНН 2266002313, КПП 226601001, ОГРН 1022202565120
Юридический адрес
658540, КРАЙ АЛТАЙСКИЙ, РАЙОН РЕБРИХИНСКИЙ, СЕЛО РЕБРИХА, ПРОСПЕКТ ПОБЕДЫ д. 39
Фактический/почтовый адрес
658540, Алтайский край, Ребрихинский район, с. Ребриха, пр-кт Победы, 39
Контактное лицо: Егоров Виктор Владимирович
Телефон +7(38582)22452
Адрес электронной почты admrebr@mail.ru

Сведения о правообладателе/инициаторе торгов

Организатор торгов является правообладателем имущества
Код организации 2200005638
ОКФС 14
Публично-правовое образование
Полное наименование
АДМИНИСТРАЦИЯ РЕБРИХИНСКОГО РАЙОНА АЛТАЙСКОГО КРАЯ
ИНН 2266002313, КПП 226601001, ОГРН 1022202565120
Юридический адрес
658540, КРАЙ АЛТАЙСКИЙ, РАЙОН РЕБРИХИНСКИЙ, СЕЛО РЕБРИХА, ПРОСПЕКТ ПОБЕДЫ д. 39
Фактический/почтовый адрес
658540, Алтайский край, Ребрихинский район, с. Ребриха, пр-кт Победы, 39

Информация о лотах

Лот 1
Земельный участок площадью 76 кв.м. для ведения личного подсобного хозяйства в границах населенного пункта. Граждане, заинтересованные в предоставлении земельного участка, вправе подавать заявления о намерении участвовать в аукционе на право заключения договора аренды земельного участка.

Основная информация

Предмет торгов (наименование лота)
Земельный участок площадью 76 кв.м. для ведения личного подсобного хозяйства в границах населенного пункта. Граждане, заинтересованные в предоставлении земельного участка, вправе подавать заявления о намерении участвовать в аукционе на право заключения договора аренды земельного участка.
Информация о праве граждан или крестьянских (фермерских) хозяйств, заинтересованных в предоставлении земельного участка, подавать заявления о намерении участвовать в аукционе по продаже земельного участка или аукционе на право заключения договора аренды земельного участка
Описание лота
Земельный участок площадью 76 кв.м в границах согласно прилагаемой выписке из ЕГРН. Местонахождение: Российская Федерация, Алтайский край, Ребрихинский район, село Ребриха, ул. Промышленная, земельный участок 53/1
Субъект местонахождения имущества: Алтайский край
Местонахождение имущества: край Алтайский, м.р-н Ребрихинский, с.п. Ребрихинский сельсовет, с. Ребриха, ул Промышленная, з/у 53/1
Категория объекта: Земли населенных пунктов
Форма собственности: Государственная собственность (неразграниченная)
Цель предоставления земельного участка: для ведения личного подсобного хозяйства
Вид договора: Договор аренды
Только для граждан
Адрес и время приема граждан для ознакомления со схемой расположения земельного участка, в соответствии с которой предстоит образовать земельный участок, если данная схема представлена на бумажном носителе
Алтайский край, Ребрихинский район, пр-кт Победы, д. 39, Администрация Ребрихинского района Алтайского края (каб. 26), с 09.04.2024 г. до 08.05.2024 г. включительно в рабочие дни (с понедельника по пятницу), с 09-00 до 17-00 ч. Перерыв с 13-00 до 14-00 ч.

Характеристики

Кадастровый номер земельного участка 22:36:330023:634
Регистрационный номер ЕГРОКН

Площадь земельного участка 76 м²
Вид разрешенного использования земельного участка
Для ведения личного подсобного хозяйства (приусадебный земельный участок)

Информация о сведениях из единых государственных реестров

Единый государственный реестр объектов культурного наследия (памятников истории и культуры) народов Российской Федерации

Условия проведения процедуры

Дата и время начала приема заявлений
09.04.2024 09:00 (МСК+4)
Дата и время окончания приема заявлений
08.05.2024 17:00 (МСК+4)
Адрес и способ подачи заявлений
Заявления подаются по адресу: 658540, Алтайский край, Ребрихинский район, с. Ребриха, пр-кт Победы, 39, Администрация Ребрихинского района Алтайского края.
Заявление может быть подано лично (в приемную) либо направлено посредством почтовой связи.

Управление Федеральной службы государственной регистрации, кадастра и картографии по Алтайскому краю
полное наименование органа регистрации прав

Выписка из Единого государственного реестра недвижимости об основных характеристиках и зарегистрированных правах на объект недвижимости

Сведения об основных характеристиках объекта недвижимости

В Единый государственный реестр недвижимости внесены следующие сведения:

Раздел 1 Лист 1			
Земельный участок			
вид объекта недвижимости			
Лист № 1 раздела 1	Всего листов раздела 1: 1	Всего разделов: 2	Всего листов выписки: 2
13.11.2023г.			
Кадастровый номер: 22:36:330023:634			
Номер кадастрового квартала: 22:36:330023			
Дата присвоения кадастрового номера: 13.11.2023			
Ранее присвоенный государственный учетный номер: данные отсутствуют			
Адрес: Российская Федерация, Алтайский край, Ребрихинский район, село Ребриха, улица Промышленная, земельный участок 53/1			
Площадь, м2: 76 +/- 3			
Кадастровая стоимость, руб: не определена			
Кадастровые номера расположенных в пределах земельного участка объектов недвижимости: данные отсутствуют			
Категория земель: Земли населенных пунктов			
Виды разрешенного использования: для ведения личного подсобного хозяйства (приусадебный земельный участок) (код 2.2)			
Статус записи об объекте недвижимости: "актуальные"			
Особые отметки: Сведения, необходимые для заполнения раздела: 2 - Сведения о зарегистрированных правах, отсутствуют.			
Получатель выписки: Шлаузер Людмила Владимировна (представитель правообладателя), АДМИНИСТРАЦИЯ РЕБРИХИНСКОГО РАЙОНА, АЛТАЙСКОГО КРАЯ			

ПОЛНОЕ НАИМЕНОВАНИЕ ДОЛЖНОСТИ	
ДОКУМЕНТ ПОДПИСАН	
ЭЛЕКТРОННОЙ ПОДПИСЬЮ	
инициалы, фамилия	

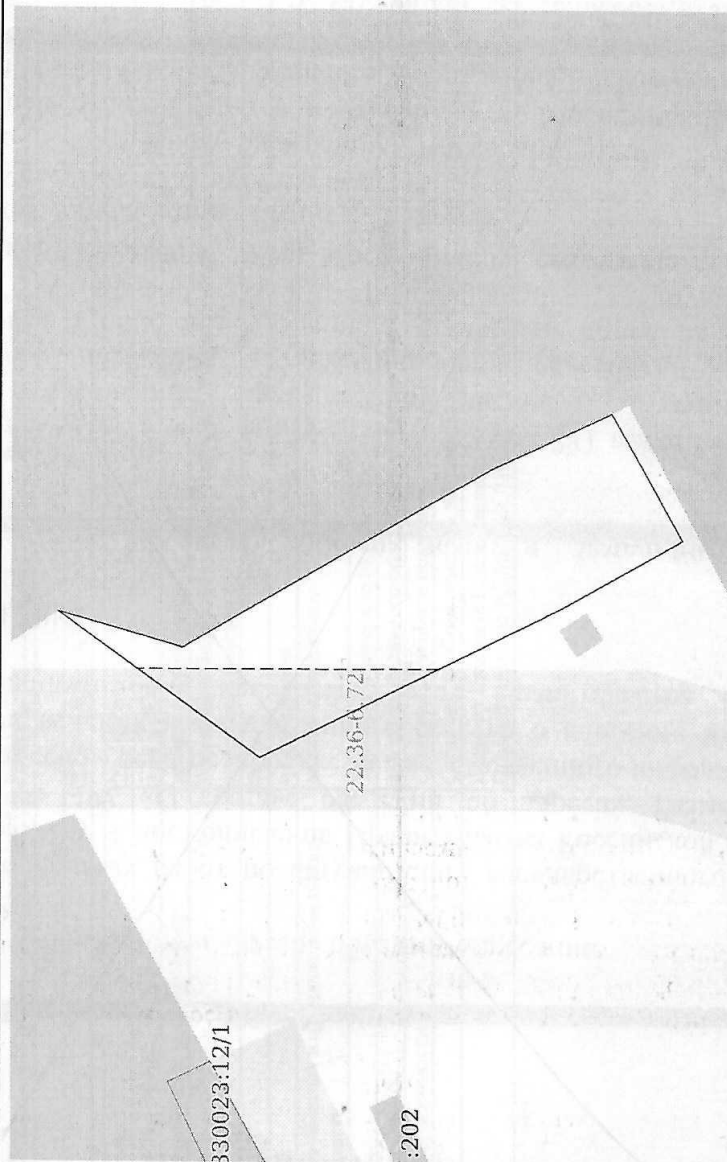
Сертификат: 00B8056B7401C838D2B3576ACD8425108
Владелец: ФЕДЕРАЛЬНАЯ СЛУЖБА ГОСУДАРСТВЕННОЙ РЕГИСТРАЦИИ, КАДАСТРА И КАРТОГРАФИИ
Действителен: с 27.06.2023 по 19.09.2024

Выписка из Единого государственного реестра недвижимости об основных характеристиках и зарегистрированных правах на объект недвижимости

Описание местоположения земельного участка

Земельный участок			
вид объекта недвижимости			
Лист № 1 раздела 3	Всего листов раздела 3: 1	Всего разделов: 2	Всего листов выписки: 2
13.11.2023г.			
Кадастровый номер: 22:36:330023:634			

План (чертеж, схема) земельного участка



Масштаб 1:200

Условные обозначения:

полное наименование должности	инициалы, фамилия
ДОКУМЕНТ ПОДПИСАН ЭЛЕКТРОННОЙ ПОДПИСЬЮ Сертификат: 008805687401СВ380283576ACD8423108 Владелец: ФЕДЕРАЛЬНАЯ СЛУЖБА ГОСУДАРСТВЕННОЙ РЕГИСТРАЦИИ, КАДАСТРА И КАРТОГРАФИИ Действителен с 27.06.2023 по 19.09.2024	