

**Сборник муниципальных правовых актов
Ребрихинского района Алтайского края
№ 209
май 2024**

Является официальным изданием
Ответственный за выпуск В.Н. Лебедева

Учредители:

Ребрихинский районный Совет народных депутатов Алтайского края,

Администрация Ребрихинского района Алтайского края

Адрес издателя 658540, с.Ребриха, Ребрихинского района Алтайского края,

пр-кт Победы, 39

Сдано в печать 02 мая 2024 года. Отпечатано в Администрации Ребрихинского района 02 мая 2024 года.

Адрес типографии: 658540, с. Ребриха Ребрихинского района Алтайского края, пр-кт Победы, д.39

Тираж 16 экземпляров. Распространяется бесплатно.

Содержание

Раздел первый.

РЕШЕНИЯ РЕБРИХИНСКОГО РАЙОННОГО СОВЕТА НАРОДНЫХ ДЕПУТАТОВ АЛТАЙСКОГО КРАЯ:

	Стр.

ПОСТАНОВЛЕНИЯ И РАСПОРЯЖЕНИЯ АДМИНИСТРАЦИИ РЕБРИХИНСКОГО РАЙОНА АЛТАЙСКОГО КРАЯ:

	Стр.

ИЗВЕЩЕНИЯ О ВОЗМОЖНОСТИ ПРЕДОСТАВЛЕНИЯ ЗЕМЕЛЬНЫХ УЧАСТКОВ, ПУБЛИКУЕМЫЕ В СООТВЕТСТВИИ СО СТ. 39.18 ЗЕМЕЛЬНОГО КОДЕКСА РОССИЙСКОЙ ФЕДЕРАЦИИ:

		Стр.
1	Извещение № 2200005638000000078 от 02.05.2024 в соответствии со ст. 39.18. Земельного Кодекса Российской Федерации о возможности предоставления земельного участка в аренду для осуществления крестьянским (фермерским) хозяйством его деятельности из земель сельскохозяйственного назначения Ребрихинского района Алтайского края (2 лота)	2
2	Извещение № 2200005638000000079 от 02.05.2024 в соответствии со ст. 39.18. Земельного Кодекса Российской Федерации о возможности предоставления земельного участка в аренду для осуществления крестьянским (фермерским) хозяйством его деятельности из земель сельскохозяйственного назначения Ребрихинского района Алтайского края (3 лота)	8

**ИЗВЕЩЕНИЯ О ВОЗМОЖНОСТИ ПРЕДОСТАВЛЕНИЯ ЗЕМЕЛЬНЫХ
УЧАСТКОВ, ПУБЛИКУЕМЫЕ В СООТВЕТСТВИИ СО СТ. 39.18
ЗЕМЕЛЬНОГО КОДЕКСА РОССИЙСКОЙ ФЕДЕРАЦИИ**

Извещение № 2200005638000000078

Дата публикации
02.05.2024 15:02 (МСК+4)

Основные сведения об извещении

Вид торгов
Аренда и продажа земельных участков
Земельный кодекс РФ
Форма проведения
Сообщение о предоставлении (реализации)
Наименование процедуры
Извещение в соответствии со ст. 39.18. Земельного Кодекса Российской Федерации о возможности предоставления земельных участков в аренду для осуществления крестьянским (фермерским) хозяйством его деятельности из земель сельскохозяйственного назначения Ребрихинского района Алтайского края

Организатор торгов

Код организации 2200005638
ОКФС 14
Публично-правовое образование
Полное наименование
АДМИНИСТРАЦИЯ РЕБРИХИНСКОГО РАЙОНА АЛТАЙСКОГО КРАЯ
Сокращенное наименование - нет
ИНН 2266002313, КПП 226601001, ОГРН 1022202565120
Юридический адрес
658540, КРАЙ АЛТАЙСКИЙ, РАЙОН РЕБРИХИНСКИЙ, СЕЛО РЕБРИХА, ПРОСПЕКТ ПОБЕДЫ д. 39
Фактический/почтовый адрес
658540, Алтайский край, Ребрихинский район, с. Ребриха, пр-кт Победы, 39
Контактное лицо: Егоров Виктор Владимирович
Телефон +7(38582)22452
Адрес электронной почты admrebr@mail.ru

Сведения о правообладателе/инициаторе торгов

Организатор торгов является правообладателем имущества
Код организации 2200005638
ОКФС 14
Публично-правовое образование
Полное наименование
АДМИНИСТРАЦИЯ РЕБРИХИНСКОГО РАЙОНА АЛТАЙСКОГО КРАЯ
ИНН 2266002313, КПП 226601001, ОГРН 1022202565120
Юридический адрес
658540, КРАЙ АЛТАЙСКИЙ, РАЙОН РЕБРИХИНСКИЙ, СЕЛО РЕБРИХА, ПРОСПЕКТ ПОБЕДЫ д. 39
Фактический/почтовый адрес
658540, Алтайский край, Ребрихинский район, с. Ребриха, пр-кт Победы, 39

Информация о лотах**Лот 1**

Земельный участок площадью 177781 кв.м. для осуществления крестьянским (фермерским) хозяйством его деятельности. Граждане, крестьянские (фермерские) хозяйства, заинтересованные в предоставлении земельного участка, вправе подавать заявления о намерении участвовать в аукционе на право заключения договора аренды земельного участка.

Основная информация

Предмет торгов (наименование лота)
Земельный участок площадью 177781 кв.м. для осуществления крестьянским (фермерским) хозяйством его деятельности. Граждане, крестьянские (фермерские) хозяйства, заинтересованные в предоставлении земельного участка, вправе подавать заявления о намерении участвовать в аукционе на право заключения договора аренды земельного участка.
Информация о праве граждан или крестьянских (фермерских) хозяйств, заинтересованных в предоставлении земельного участка, подавать заявления о намерении участвовать в аукционе по продаже земельного участка или аукционе на право заключения договора аренды земельного участка

Описание лота

Земельный участок площадью 177781 кв.м. пашни из земель сельскохозяйственного назначения в границах согласно утвержденной схеме расположения земельного участка на кадастровом плане территории. Местонахождение: Алтайский край, Ребрихинский район, земли бывшего совхоза "Ребрихинский", рабочий участок № 30/2, расположенный в 4,2 км. на юг от с. Зеленая Роща.

Субъект местонахождения имущества: Алтайский край

Местонахождение имущества

край Алтайский, м.р-н Ребрихинский, земли бывшего совхоза "Ребрихинский", рабочий участок № 30/2, расположенный в 4,2 км. на юг от с. Зеленая Роща.

Категория объекта: Земельные участки (не образованы)

Форма собственности: Государственная собственность (неразграниченная)

Цель предоставления земельного участка: для осуществления крестьянским (фермерским) хозяйством его деятельности

Вид договора: Договор аренды

Для граждан

Для крестьянских (фермерских) хозяйств

Адрес и время приема граждан для ознакомления со схемой расположения земельного участка, в соответствии с которой предстоит образовать земельный участок, если данная схема представлена на бумажном носителе

Алтайский край, Ребрихинский район, пр-кт Победы, д. 39, Администрация Ребрихинского района Алтайского края (каб. 26), с 03.05.2024 г. до 03.06.2024 г.

включительно в рабочие дни (с понедельника по пятницу), с 09-00 до 17-00 ч. Перерыв с 13-00 до 14-00 ч.

Характеристики

Назначение земельного участка: Земли сельскохозяйственного назначения

Условный номер земельного участка

-

Площадь земельного участка в соответствии с проектом межевания территории или со схемой расположения

177 781 м²

Вид разрешенного использования земельного участка

Выращивание зерновых и иных сельскохозяйственных культур

Схема расположения земельного участка на кадастровом плане территории:



АДМИНИСТРАЦИЯ РЕБРИХИНСКОГО РАЙОНА
АЛТАЙСКОГО КРАЯ

ПОСТАНОВЛЕНИЕ

24.04.2024

№ 163

с. Ребриха

Об утверждении схемы расположения
земельного участка на кадастровом
плане территории

Рассмотрев заявление индивидуального предпринимателя главы крестьянского (фермерского) хозяйства Жирова Сергея Викторовича, руководствуясь ст.ст. 11, 11.9, 11.10, 39.2 Земельного Кодекса РФ от 25.10.2001 г. № 136-ФЗ, на основании абзаца 4 пункта 2 статьи 3.3 Федерального закона от 25 октября 2001 г. №137-ФЗ «О введении в действие Земельного кодекса Российской Федерации»,

ПОСТАНОВЛЯЮ:

1. Утвердить схему расположения на кадастровом плане территории муниципального образования Ребрихинский район Алтайского края земельного участка: ЗУ1 находящегося в кадастровом квартале 22:36:100001, расположенного на землях сельскохозяйственного назначения Ребрихинского района Алтайского края, находящегося по адресу: Алтайский край, Ребрихинский район, земли бывшего совхоза «Ребрихинский», рабочий участок № 30/2, расположенный в 4.2 км на юг от с. Зеленая Роща, площадью 177781 кв.м. (согласно приложению).

2. Разрешенное использование земельного участка - выращивание зерновых и иных сельскохозяйственных культур (1.2.).

3. Контроль за исполнением настоящего постановления возложить на заместителя главы Администрации района по оперативным вопросам Захарова Виталия Юрьевича.

Глава района



Л.В. Шлаузер

УТВЕРЖДЕНА :

(наименование документа об утверждении, включая
Постановление администрации МО "Истринский район"
 наименования органов государственной власти или
Истринского района органа
 нов местного самоуправления, принявших
Решение
 решение об утверждении схемы или подписавших
 соглашение о перераспределении земельных участков)

от 24.04.2014 N 163

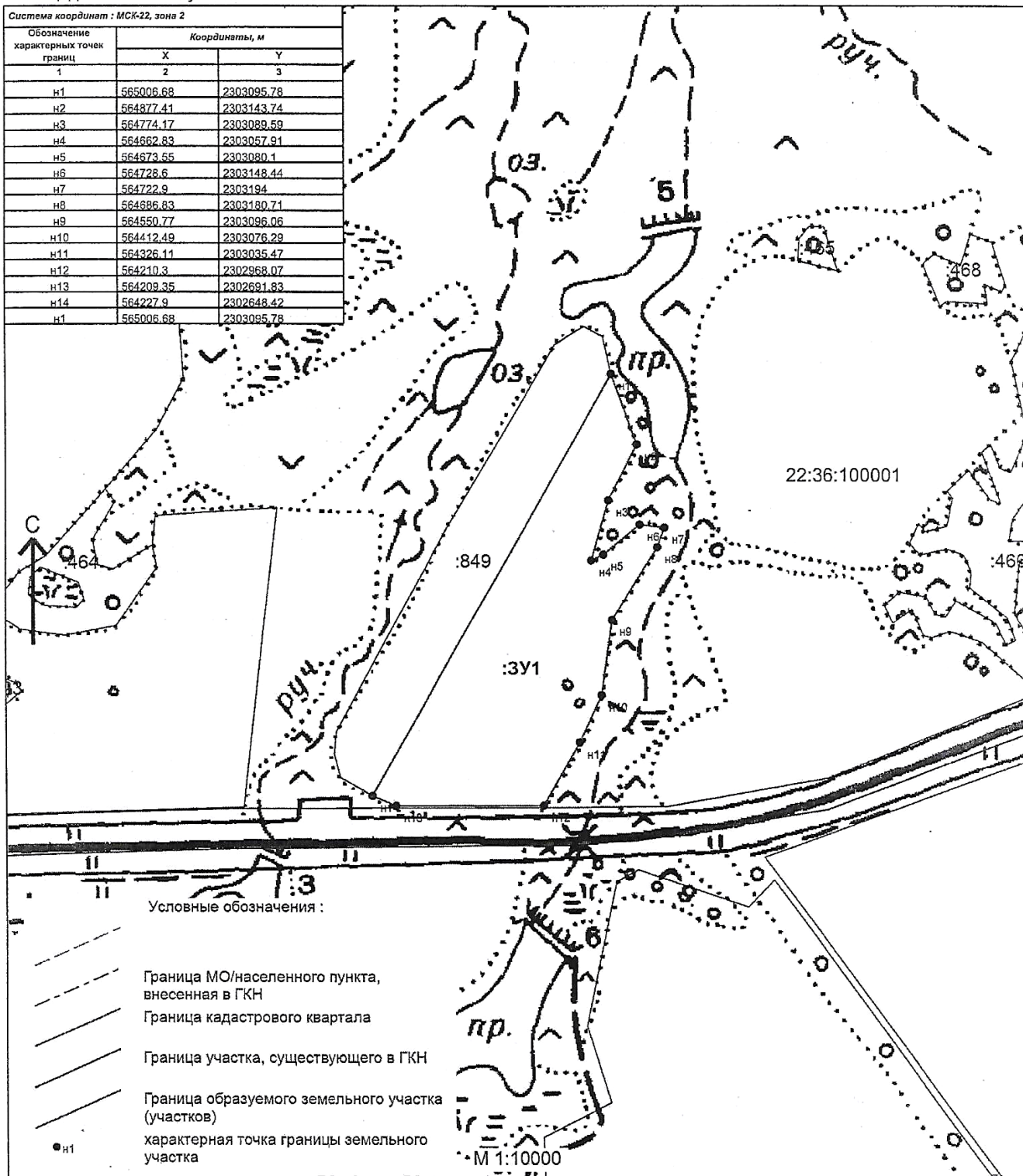
Схема расположения земельного участка или земельных участков на кадастровом плане территории

Условный номер земельного участка : :ЗУ1

Площадь земельного участка : 177781 кв.м.

Система координат : МСК-22, зона 2

Обозначение характерных точек границ	Координаты, м	
	X	Y
1	2	3
н1	565006.68	2303095.78
н2	564877.41	2303143.74
н3	564774.17	2303089.59
н4	564662.83	2303057.91
н5	564673.55	2303080.1
н6	564728.6	2303148.44
н7	564722.9	2303194
н8	564686.83	2303180.71
н9	564550.77	2303098.06
н10	564412.49	2303076.29
н11	564326.11	2303035.47
н12	564210.3	2302968.07
н13	564209.35	2302691.83
н14	564227.9	2302648.42
н1	565006.68	2303095.78



Лот 2

Земельный участок площадью 185575 кв.м. для осуществления крестьянским (фермерским) хозяйством его деятельности. Граждане, крестьянские (фермерские) хозяйства, заинтересованные в предоставлении земельного участка, вправе подавать заявления о намерении участвовать в аукционе на право заключения договора аренды земельного участка.

Основная информация

Предмет торгов (наименование лота)

Земельный участок площадью 185575 кв.м. для осуществления крестьянским (фермерским) хозяйством его деятельности. Граждане, крестьянские (фермерские) хозяйства, заинтересованные в предоставлении земельного участка, вправе подавать заявления о намерении участвовать в аукционе на право заключения договора аренды земельного участка.

Информация о праве граждан или крестьянских (фермерских) хозяйств, заинтересованных в предоставлении земельного участка, подавать заявления о намерении участвовать в аукционе по продаже земельного участка или аукционе на право заключения договора аренды земельного участка

Описание лота

Земельный участок площадью 185575 кв.м. пашни из земель сельскохозяйственного назначения в границах согласно утвержденной схеме расположения земельного участка на кадастровом плане территории. Местонахождение: Алтайский край, Ребрихинский район, земли бывшего совхоза "Ребрихинский", рабочий участок № 87, 89, расположенный в 4,2 км. на юго-запад от пос. Орел.

Субъект местонахождения имущества: Алтайский край

Местонахождение имущества

край Алтайский, м.р-н Ребрихинский, земли бывшего совхоза "Ребрихинский", рабочий участок № 87, 89, расположенный в 4,2 км. на юго-запад от пос. Орел.

Категория объекта: Земельные участки (не образованы)

Форма собственности: Государственная собственность (неразграниченная)

Цель предоставления земельного участка: для осуществления крестьянским (фермерским) хозяйством его деятельности

Вид договора: Договор аренды

Для граждан

Для крестьянских (фермерских) хозяйств

Адрес и время приема граждан для ознакомления со схемой расположения земельного участка, в соответствии с которой предстоит образовать земельный участок, если данная схема представлена на бумажном носителе

Алтайский край, Ребрихинский район, пр-кт Победы, д. 39, Администрация Ребрихинского района Алтайского края (каб. 26), с 03.05.2024 г. до 03.06.2024 г. включительно в рабочие дни (с понедельника по пятницу), с 09-00 до 17-00 ч. Перерыв с 13-00 до 14-00 ч.

Характеристики

Назначение земельного участка: Земли сельскохозяйственного назначения

Условный номер земельного участка

-

Площадь земельного участка в соответствии с проектом межевания территории или со схемой расположения

185 575 м²

Вид разрешенного использования земельного участка

Выращивание зерновых и иных сельскохозяйственных культур

Условия проведения процедуры

Дата и время начала приема заявлений

03.05.2024 09:00 (МСК+4)

Дата и время окончания приема заявлений

03.06.2024 17:00 (МСК+4)

Адрес и способ подачи заявлений

Заявления подаются по адресу: 658540, Алтайский край, Ребрихинский район, с. Ребриха, пр-кт Победы, 39, Администрация Ребрихинского района Алтайского края.

Заявление может быть подано лично (при обращении в приемную) либо направлено посредством почтовой связи.

Схема расположения земельного участка на кадастровом плане территории:



АДМИНИСТРАЦИЯ РЕБРИХИНСКОГО РАЙОНА
АЛТАЙСКОГО КРАЯ

ПОСТАНОВЛЕНИЕ

24.04.2024

№ 164

с. Ребриха

Об утверждении схемы расположения
земельного участка на кадастровом
плане территории

Рассмотрев заявление индивидуального предпринимателя главы крестьянского (фермерского) хозяйства Жирова Сергея Викторовича, руководствуясь ст.ст. 11, 11.9, 11.10, 39.2 Земельного Кодекса РФ от 25.10.2001 г. № 136-ФЗ, на основании абзаца 4 пункта 2 статьи 3.3 Федерального закона от 25 октября 2001 г. №137-ФЗ «О введении в действие Земельного кодекса Российской Федерации»,

ПОСТАНОВЛЯЮ:

1. Утвердить схему расположения на кадастровом плане территории муниципального образования Ребрихинский район Алтайского края земельного участка: ЗУ1 находящегося в кадастровом квартале 22:36:100002, расположенного на землях сельскохозяйственного назначения Ребрихинского района Алтайского края, находящегося по адресу: Алтайский край, Ребрихинский район, земли бывшего совхоза «Ребрихинский», рабочий участок № 87, 89, расположенный в 4.2 км на юго-запад от пос. Орел, площадью 185575 кв.м. (согласно приложению).

2. Разрешенное использование земельного участка – выращивание зерновых и иных сельскохозяйственных культур (1.2.).

3. Контроль за исполнением настоящего постановления возложить на заместителя главы Администрации района по оперативным вопросам Захарова Виталия Юрьевича.

Глава района



Л.В. Шлаузер

УТВЕРЖДЕНА :

(наименование документа об утверждении, включая наименование органов государственной власти или органов местного самоуправления, принявших решение об утверждении схемы или подписавших соглашение о перераспределении земельных участков)

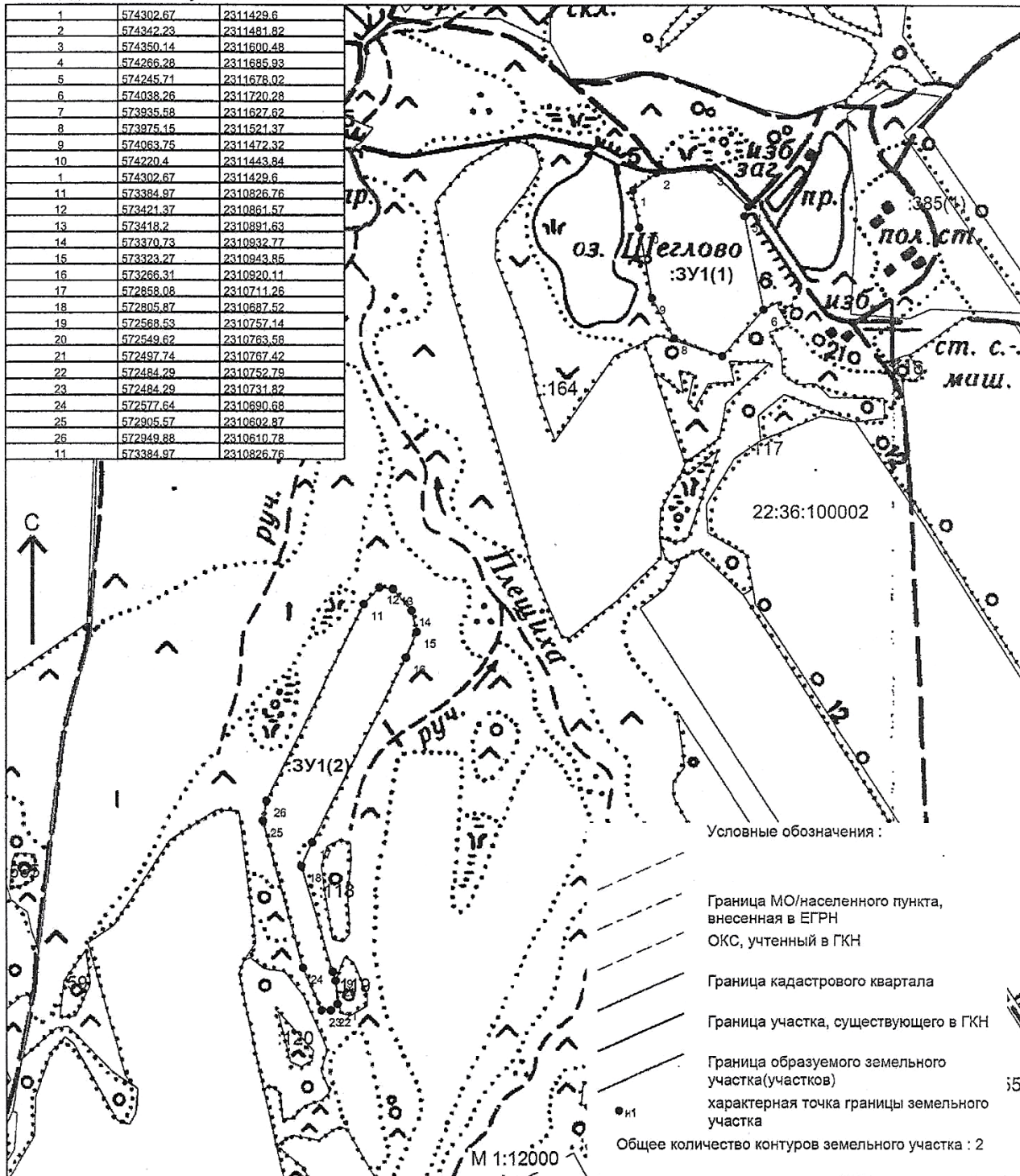
от 24.04.2024 N 164

Схема расположения земельного участка или земельных участков на кадастровом плане территории

Условный номер земельного участка:

Площадь земельного участка : 185575 кв.м.

1	574302.67	2311429.6
2	574342.23	2311481.82
3	574350.14	2311600.48
4	574266.26	2311685.93
5	574245.71	2311678.02
6	574038.26	2311720.28
7	573935.58	2311627.62
8	573975.15	2311521.37
9	574063.75	2311472.32
10	574220.4	2311443.84
1	574302.67	2311429.6
11	573384.97	2310826.76
12	573421.37	2310861.57
13	573418.2	2310891.63
14	573370.73	2310932.77
15	573323.27	2310943.85
16	573266.31	2310920.11
17	572858.08	2310711.26
18	572805.87	2310687.52
19	572568.53	2310757.14
20	572549.62	2310763.58
21	572497.74	2310767.42
22	572484.29	2310752.79
23	572484.29	2310731.82
24	572577.64	2310690.68
25	572905.57	2310602.87
26	572949.88	2310610.78
11	573384.97	2310826.76



Условные обозначения :

Граница МО/населенного пункта, внесенная в ЕГРН
ОКС, учтенный в ГКН

Граница кадастрового квартала

Граница участка, существующего в ГКН

Граница образуемого земельного участка(участков)

●н1 характерная точка границы земельного участка

Общее количество контуров земельного участка : 2

Извещение № 2200005638000000079

Дата публикации
02.05.2024 16:02 (МСК+4)

Основные сведения об извещении

Вид торгов
Аренда и продажа земельных участков
Земельный кодекс РФ
Форма проведения
Сообщение о предоставлении (реализации)
Наименование процедуры
Извещение в соответствии со ст. 39.18. Земельного Кодекса Российской Федерации о возможности предоставления земельных участков в аренду для осуществления крестьянским (фермерским) хозяйством его деятельности из земель сельскохозяйственного назначения Ребрихинского района Алтайского края

Организатор торгов

Код организации 2200005638
ОКФС 14
Публично-правовое образование
Полное наименование
АДМИНИСТРАЦИЯ РЕБРИХИНСКОГО РАЙОНА АЛТАЙСКОГО КРАЯ
Сокращенное наименование - нет
ИНН 2266002313, КПП 226601001, ОГРН 1022202565120
Юридический адрес
658540, КРАЙ АЛТАЙСКИЙ, РАЙОН РЕБРИХИНСКИЙ, СЕЛО РЕБРИХА, ПРОСПЕКТ ПОБЕДЫ д. 39
Фактический/почтовый адрес
658540, Алтайский край, Ребрихинский район, с. Ребриха, пр-кт Победы, 39
Контактное лицо: Егоров Виктор Владимирович
Телефон +7(38582)22452
Адрес электронной почты admrebr@mail.ru

Сведения о правообладателе/инициаторе торгов

Организатор торгов является правообладателем имущества
Код организации 2200005638
ОКФС 14
Публично-правовое образование
Полное наименование
АДМИНИСТРАЦИЯ РЕБРИХИНСКОГО РАЙОНА АЛТАЙСКОГО КРАЯ
ИНН 2266002313, КПП 226601001, ОГРН 1022202565120
Юридический адрес
658540, КРАЙ АЛТАЙСКИЙ, РАЙОН РЕБРИХИНСКИЙ, СЕЛО РЕБРИХА, ПРОСПЕКТ ПОБЕДЫ д. 39
Фактический/почтовый адрес
658540, Алтайский край, Ребрихинский район, с. Ребриха, пр-кт Победы, 39

Информация о лотах**Лот 1**

Земельный участок площадью 295092 кв.м. для осуществления крестьянским (фермерским) хозяйством его деятельности. Граждане, крестьянские (фермерские) хозяйства, заинтересованные в предоставлении земельного участка, вправе подавать заявления о намерении участвовать в аукционе на право заключения договора аренды земельного участка.

Основная информация

Предмет торгов (наименование лота)
Земельный участок площадью 295092 кв.м. для осуществления крестьянским (фермерским) хозяйством его деятельности. Граждане, крестьянские (фермерские) хозяйства, заинтересованные в предоставлении земельного участка, вправе подавать заявления о намерении участвовать в аукционе на право заключения договора аренды земельного участка.
Информация о праве граждан или крестьянских (фермерских) хозяйств, заинтересованных в предоставлении земельного участка, подавать заявления о намерении участвовать в аукционе по продаже земельного участка или аукционе на право заключения договора аренды земельного участка

Описание лота

Земельный участок площадью 295092 кв.м. пашни из земель сельскохозяйственного назначения в границах согласно утвержденной схеме расположения земельного участка на кадастровом плане территории. Местонахождение: край Алтайский, р-н Ребрихинский, земли колхоза "им. Мамонтова", рабочий участок № 113/2, расположенный в 6,5 км на запад от с. Ворониха

Субъект местонахождения имущества: Алтайский край

Местонахождение имущества

край Алтайский, м.р-н Ребрихинский, земли колхоза "им. Мамонтова", рабочий участок № 113/2, расположенный в 6,5 км на запад от с. Ворониха

Категория объекта: Земельные участки (не образованы)

Форма собственности: Государственная собственность (неразграниченная)

Цель предоставления земельного участка: для осуществления крестьянским (фермерским) хозяйством его деятельности

Вид договора: Договор аренды

Для граждан

Для крестьянских (фермерских) хозяйств

Адрес и время приема граждан для ознакомления со схемой расположения земельного участка, в соответствии с которой предстоит образовать земельный участок, если данная схема представлена на бумажном носителе

Алтайский край, Ребрихинский район, пр-кт Победы, д. 39, Администрация Ребрихинского района Алтайского края (каб. 26), с 03.05.2024 г. до 03.06.2024 г.

включительно в рабочие дни (с понедельника по пятницу), с 09-00 до 17-00 ч. Перерыв с 13-00 до 14-00 ч.

Характеристики

Назначение земельного участка

Земли сельскохозяйственного назначения

Условный номер земельного участка

-

Площадь земельного участка в соответствии с проектом межевания территории или со схемой расположения

295 092 м²

Вид разрешенного использования земельного участка

Выращивание зерновых и иных сельскохозяйственных культур

Схема расположения земельного участка на кадастровом плане территории:



АДМИНИСТРАЦИЯ РЕБРИХИНСКОГО РАЙОНА
АЛТАЙСКОГО КРАЯ

ПОСТАНОВЛЕНИЕ

24.04.2024

№ 167

с. Ребриха

Об утверждении схемы расположения
земельного участка на кадастровом
плане территории

Рассмотрев заявление индивидуального предпринимателя главы крестьянского (фермерского) хозяйства Бемлера Сергея Александровича, руководствуясь ст.ст. 11, 11.9, 11.10, 39.2 Земельного Кодекса РФ от 25.10.2001 г. № 136-ФЗ, на основании абзаца 4 пункта 2 статьи 3.3 Федерального закона от 25 октября 2001 г. №137-ФЗ «О введении в действие Земельного кодекса Российской Федерации»,

ПОСТАНОВЛЯЮ:

1. Утвердить схему расположения на кадастровом плане территории муниципального образования Ребрихинский район Алтайского края земельного участка: ЗУ1 находящегося в кадастровом квартале 22:36:160001, расположенного на землях сельскохозяйственного назначения Ребрихинского района Алтайского края, находящегося по адресу: край Алтайский, р-н Ребрихинский, земли колхоза «им. Мамонтова», рабочий участок № 113/2, расположенный в 6,5 км на запад от с. Ворониха, площадью 295092 кв.м. (согласно приложению).

2. Разрешенное использование земельного участка – выращивание зерновых и иных сельскохозяйственных культур (1.2.).

3. Контроль за исполнением настоящего постановления возложить на заместителя главы Администрации района по оперативным вопросам Захарова Виталия Юрьевича.

Глава района



Л.В. Шлаузер

УТВЕРЖДЕНА :

(наименование документа об утверждении, включая

Постановление администрации муниципального района

наименования органов государственной власти или

Муниципального района орга

нов местного самоуправления, принявших

Решение

решение об утверждении схемы или подписавших

соглашение о перераспределении земельных участков)

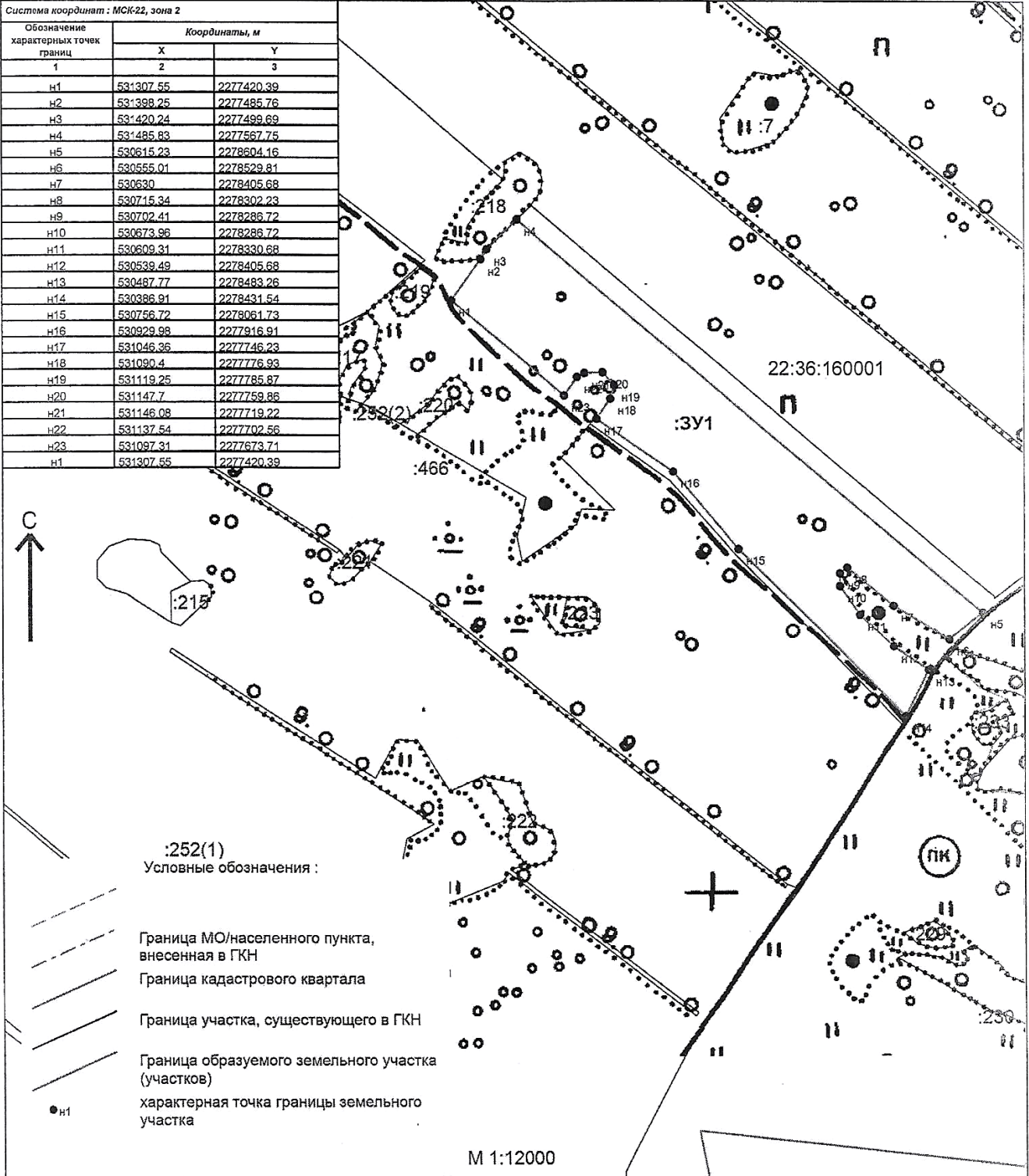
от *24.04.2024*

N *167*

Схема расположения земельного участка или земельных участков на кадастровом плане территории

Условный номер земельного участка : :ЗУ1

Площадь земельного участка : 295092 кв.м.



Лот 2

Земельный участок площадью 443212 кв.м. для осуществления крестьянским (фермерским) хозяйством его деятельности. Граждане, крестьянские (фермерские) хозяйства, заинтересованные в предоставлении земельного участка, вправе подавать заявления о намерении участвовать в аукционе на право заключения договора аренды земельного участка.

Основная информация

Предмет торгов (наименование лота)

Земельный участок площадью 443212 кв.м. для осуществления крестьянским (фермерским) хозяйством его деятельности. Граждане, крестьянские (фермерские) хозяйства, заинтересованные в предоставлении земельного участка, вправе подавать заявления о намерении участвовать в аукционе на право заключения договора аренды земельного участка.

Информация о праве граждан или крестьянских (фермерских) хозяйств, заинтересованных в предоставлении земельного участка, подавать заявления о намерении участвовать в аукционе по продаже земельного участка или аукционе на право заключения договора аренды земельного участка

Описание лота

Земельный участок площадью 443212 кв.м. пашни из земель сельскохозяйственного назначения в границах согласно утвержденной схеме расположения земельного участка на кадастровом плане территории. Местонахождение: Алтайский край, Ребрихинский район, земли колхоза "им. Мамонтова", рабочий участок № 100, 99, расположенный в 5,5 км на запад от с. Ворониха

Субъект местонахождения имущества: Алтайский край

Местонахождение имущества

край Алтайский, м.р-н Ребрихинский, земли колхоза "им. Мамонтова", рабочий участок № 100, 99, расположенный в 5,5 км на запад от с. Ворониха

Категория объекта: Земельные участки (не образованы)

Форма собственности: Государственная собственность (неразграниченная)

Цель предоставления земельного участка: для осуществления крестьянским (фермерским) хозяйством его деятельности

Вид договора: Договор аренды

Для граждан

Для крестьянских (фермерских) хозяйств

Адрес и время приема граждан для ознакомления со схемой расположения земельного участка, в соответствии с которой предстоит образовать земельный участок, если данная схема представлена на бумажном носителе

Алтайский край, Ребрихинский район, пр-кт Победы, д. 39, Администрация Ребрихинского района Алтайского края (каб. 26), с 03.05.2024 г. до 03.06.2024 г.

включительно в рабочие дни (с понедельника по пятницу), с 09-00 до 17-00 ч. Перерыв с 13-00 до 14-00 ч.

Характеристики

Назначение земельного участка

Земли сельскохозяйственного назначения

Условный номер земельного участка

-

Площадь земельного участка в соответствии с проектом межевания территории или со схемой расположения

443 212 м²

Вид разрешенного использования земельного участка

Выращивание зерновых и иных сельскохозяйственных культур

Схема расположения земельного участка на кадастровом плане территории:



АДМИНИСТРАЦИЯ РЕБРИХИНСКОГО РАЙОНА
АЛТАЙСКОГО КРАЯ

ПОСТАНОВЛЕНИЕ

24.04.2024

№ 168

с. Ребриха

Об утверждении схемы расположения
земельного участка на кадастровом
плане территории

Рассмотрев заявление индивидуального предпринимателя главы крестьянского (фермерского) хозяйства Бемлера Сергея Александровича, руководствуясь ст.ст. 11, 11.9, 11.10, 39.2 Земельного Кодекса РФ от 25.10.2001 г. № 136-ФЗ, на основании абзаца 4 пункта 2 статьи 3.3 Федерального закона от 25 октября 2001 г. №137-ФЗ «О введении в действие Земельного кодекса Российской Федерации»,

ПОСТАНОВЛЯЮ:

1. Утвердить схему расположения на кадастровом плане территории муниципального образования Ребрихинский район Алтайского края земельного участка: ЗУ1 находящегося в кадастровом квартале 22:36:160001, расположенного на землях сельскохозяйственного назначения Ребрихинского района Алтайского края, находящегося по адресу: край Алтайский, р-н Ребрихинский, земли колхоза «им. Мамонтова», рабочий участок № 100, 99 расположенный в 5,5 км на запад от с. Ворониха, площадью 443212 кв.м. (согласно приложению).

2. Разрешенное использование земельного участка – выращивание зерновых и иных сельскохозяйственных культур (1.2.).

3. Контроль за исполнением настоящего постановления возложить на заместителя главы Администрации района по оперативным вопросам Захарова Виталия Юрьевича.

Глава района



Л.В. Шлаузер

Утверждена :
 (наименование документа об утверждении, включая
Постановление Правительства
 наименования органов государственной власти или
Саратовского района орг
 анов местного самоуправления, принявших
Саратовского района
 решение об утверждении схемы или подписавших
 соглашение о перераспределении земельных участков)
 от « *24* » *04* 2024г. № *168*

**Схема расположения земельного участка или земельных участков
на кадастровом плане территории**

Условный номер земельного участка:	:ЗУ1	
Площадь земельного участка:	443212 кв.м.	
Обозначение характерных точек границ	Координаты, м	
	X	Y
1	2	3
н1	533052.45	2277151.42
н2	533103.02	2277150.68
н3	533141.08	2277194.84
н4	533192.11	2277278.22
н5	532827.44	2277653.92
н6	532838.08	2277663.81
н7	533200.86	2277290.4
н8	533278.12	2277411.05
н9	533323.8	2277496.32
н10	533351.21	2277569.41
н11	533369.48	2277677.52
н12	533375.57	2277718.63
н13	533390.8	2277753.65
н14	533433.43	2277796.28
н15	533465.42	2277849.58
н16	533465.42	2277934.84
н17	533413.67	2278001.47
н18	533141.12	2278351.67
н19	533072.6	2278181.13
н20	532962.95	2277950.07
н21	532993.19	2277913
н22	533030.64	2277878.13
н23	533033.23	2277848.43
н24	533014.72	2277830.79
н25	532969.09	2277826.48
н26	532933.79	2277804.53
н27	532912.7	2277806.25
н28	532885.29	2277808.46
н29	532827.43	2277711.01
н30	532810.71	2277683.21
н31	532746.73	2277607.47
н32	532778.95	2277581.24
н33	532797.94	2277565.34
н34	532809.87	2277511.45

Н35	532789.37	2277415.62
Н36	532786.46	2277404.99
Н37	532968.7	2277235.55
Н1	533052.45	2277151.42

Утверждена:

(наименование документа об утверждении, включая

Постановление администрации муниципального района

наименования органов государственной власти или

Муниципального района

органов местного самоуправления, принявших

Администрация г.р.д.в.

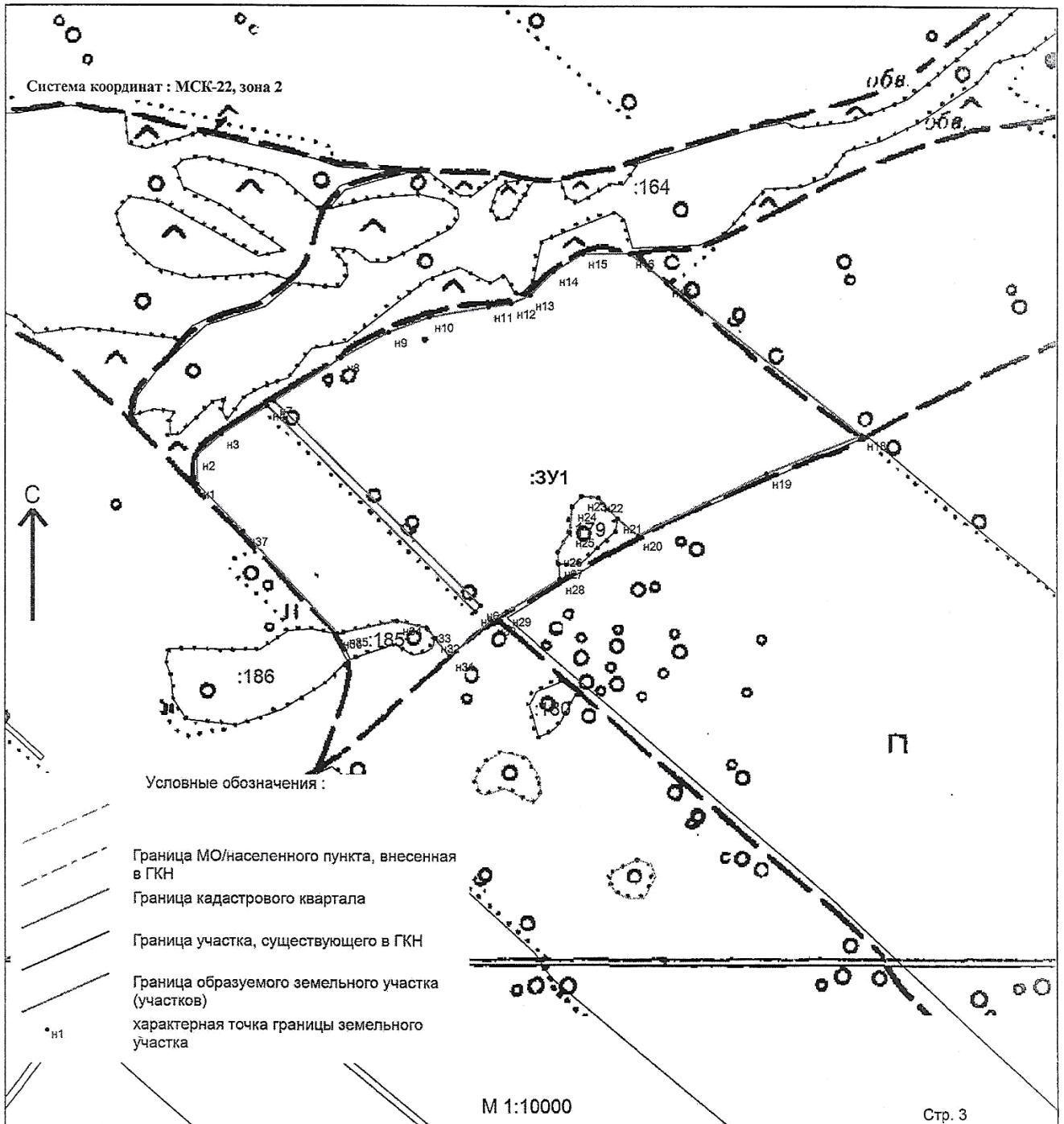
решение об утверждении схемы или подписавших

соглашение о перераспределении земельных

участков)

от « *24* » *04* 2024г. № *168*

Схема расположения земельного участка или земельных участков
на кадастровом плане территории



Лот 3

Земельный участок площадью 590498 кв.м. для осуществления крестьянским (фермерским) хозяйством его деятельности. Граждане, крестьянские (фермерские) хозяйства, заинтересованные в предоставлении земельного участка, вправе подавать заявления о намерении участвовать в аукционе на право заключения договора аренды земельного участка.

Основная информация

Предмет торгов (наименование лота)

Земельный участок площадью 590498 кв.м. для осуществления крестьянским (фермерским) хозяйством его деятельности. Граждане, крестьянские (фермерские) хозяйства, заинтересованные в предоставлении земельного участка, вправе подавать заявления о намерении участвовать в аукционе на право заключения договора аренды земельного участка.

Информация о праве граждан или крестьянских (фермерских) хозяйств, заинтересованных в предоставлении земельного участка, подавать заявления о намерении участвовать в аукционе по продаже земельного участка или аукционе на право заключения договора аренды земельного участка

Описание лота

Земельный участок площадью 590498 кв.м. пашни из земель сельскохозяйственного назначения в границах согласно утвержденной схеме расположения земельного участка на кадастровом плане территории. Местонахождение: Алтайский край, Ребрихинский район, земли колхоза "им. Мамонтова", рабочий участок № 101, расположенный в 4,8 км на запад от с. Ворониха

Субъект местонахождения имущества: Алтайский край

Местонахождение имущества

край Алтайский, м.р-н Ребрихинский, земли колхоза "им. Мамонтова", рабочий участок № 101, расположенный в 4,8 км на запад от с. Ворониха

Категория объекта: Земельные участки (не образованы)

Форма собственности: Государственная собственность (неразграниченная)

Цель предоставления земельного участка: для осуществления крестьянским (фермерским) хозяйством его деятельности

Вид договора: Договор аренды

Для граждан

Для крестьянских (фермерских) хозяйств

Адрес и время приема граждан для ознакомления со схемой расположения земельного участка, в соответствии с которой предстоит образовать земельный участок, если данная схема представлена на бумажном носителе

Алтайский край, Ребрихинский район, пр-кт Победы, д. 39, Администрация Ребрихинского района Алтайского края (каб. 26), с 03.05.2024 г. до 03.06.2024 г.

включительно в рабочие дни (с понедельника по пятницу), с 09-00 до 17-00 ч. Перерыв с 13-00 до 14-00 ч.

Характеристики

Назначение земельного участка

Земли сельскохозяйственного назначения

Условный номер земельного участка

-

Площадь земельного участка в соответствии с проектом межевания территории или со схемой расположения

590 498 м²

Вид разрешенного использования земельного участка

Выращивание зерновых и иных сельскохозяйственных культур

Условия проведения процедуры

Дата и время начала приема заявлений

03.05.2024 09:00 (МСК+4)

Дата и время окончания приема заявлений

03.06.2024 17:00 (МСК+4)

Адрес и способ подачи заявлений

Заявления подаются по адресу: 658540, Алтайский край, Ребрихинский район, с. Ребриха, пр-кт Победы, 39, Администрация Ребрихинского района Алтайского края.

Заявление может быть подано лично (при обращении в приемную) либо направлено посредством почтовой связи.

Схема расположения земельного участка на кадастровом плане территории:



АДМИНИСТРАЦИЯ РЕБРИХИНСКОГО РАЙОНА
АЛТАЙСКОГО КРАЯ

ПОСТАНОВЛЕНИЕ

24.04.2024

№ 170

с. Ребриха

Об утверждении схемы расположения
земельного участка на кадастровом
плане территории

Рассмотрев заявление индивидуального предпринимателя главы крестьянского (фермерского) хозяйства Бемлера Сергея Александровича, руководствуясь ст.ст. 11, 11.9, 11.10, 39.2 Земельного Кодекса РФ от 25.10.2001 г. № 136-ФЗ, на основании абзаца 4 пункта 2 статьи 3.3 Федерального закона от 25 октября 2001 г. №137-ФЗ «О введении в действие Земельного кодекса Российской Федерации»,

ПОСТАНОВЛЯЮ:

1. Утвердить схему расположения на кадастровом плане территории муниципального образования Ребрихинский район Алтайского края земельного участка: ЗУ1 находящегося в кадастровом квартале 22:36:160001, расположенного на землях сельскохозяйственного назначения Ребрихинского района Алтайского края, находящегося по адресу: край Алтайский, р-н Ребрихинский, земли колхоза «им. Мамонтова», рабочий участок № 101, расположенный в 4,8 км на запад от с. Ворониха, площадью 590498 кв.м. (согласно приложению).
2. Разрешенное использование земельного участка – выращивание зерновых и иных сельскохозяйственных культур (1.2.).
3. Контроль за исполнением настоящего постановления возложить на заместителя главы Администрации района по оперативным вопросам Захарова Виталия Юрьевича.

Глава района



Л.В. Шлаузер

Утверждена :

(наименование документа об утверждении, включая

Схема на территории муниципального района

наименования органов государственной власти или

Администрация муниципального района

органов местного самоуправления, принявших

решение об утверждении схемы или подписавших

соглашение о перераспределении земельных

участков)

от « 24 » 04 2024г. № 170

**Схема расположения земельного участка или земельных участков
на кадастровом плане территории**

Условный номер земельного участка:	:ЗУ1	
Площадь земельного участка:	590498 кв.м.	
Обозначение характерных точек границ	Координаты, м	
	X	Y
1	2	3
н1	533418.99	2278021.64
н2	533482.18	2278097.01
н3	533576.59	2278268.7
н4	533635.59	2278409.93
н5	533686.97	2278581.61
н6	533716.3	2278768.15
н7	533736.85	2278938.3
н8	533787.48	2279163.28
н9	533812.1	2279498.59
н10	533775.3	2279583.53
н11	533782.52	2279658.91
н12	533799.26	2279751.41
н13	533835.43	2279859.51
н14	533886.14	2280101.49
н15	533831.2	2280110.05
н16	533733.7	2280036.45
н17	533700.19	2280026.62
н18	533645.03	2279978.35
н19	533626.99	2279940.19
н20	533536.28	2279539.36
н21	533564	2279531.84
н22	533573.5	2279510.86
н23	533564	2279455.82
н24	533531.93	2279394.46
н25	533503.82	2279385.75
н26	533461.63	2279197.93
н27	533486.6	2279165.61
н28	533499.66	2279140.67
н29	533505.6	2279069.8
н30	533511.54	2279039.31
н31	533505.6	2278993.39
н32	533488.97	2278973.99
н33	533467.59	2278974.38
н34	533449.38	2279011.6

н35	533418.09	2278990.88
н36	533314.62	2278696.04
н37	533145.84	2278365.75
н1	533418.99	2278021.64
н38	533555.26	2278789.84
н39	533581.91	2278811.92
н40	533606.27	2278881.2
н41	533621.49	2278939.06
н42	533639.77	2278996.92
н43	533633.68	2279044.89
н44	533613.88	2279044.89
н45	533592.56	2279038.04
н46	533573.53	2278989.31
н47	533568.2	2278956.57
н48	533541.56	2278897.95
н49	533526.33	2278846.94
н50	533514.91	2278815.73
н51	533531.66	2278787.56
н38	533555.26	2278789.84

Утверждена:
(наименование документа об утверждении,
включая
Постановление администрации
наименования органов государственной власти или
Иркутского района
органов местного самоуправления, принявших
Администрация
решение об утверждении схемы или подписавших
соглашение о перераспределении земельных
участков)
от « 24 » 04 2024г. № 140

Схема расположения земельного участка или земельных участков
на кадастровом плане территории

