

**Сборник муниципальных правовых актов
Ребрихинского района Алтайского края
№ 221
сентябрь 2024**

Является официальным изданием
Ответственный за выпуск Е.А.Бегасва

Учредители:

Ребрихинский районный Совет народных депутатов Алтайского края,

Администрация Ребрихинского района Алтайского края

Адрес издателя 658540, с. Ребриха, Ребрихинского района Алтайского края, пр-кт Победы, 39

Сдано в печать 06 сентября 2024 года. Отпечатано в Администрации Ребрихинского района 06 сентября 2024 года.

Адрес типографии: 658540, с. Ребриха Ребрихинского района Алтайского края, пр-кт Победы, д.39

Тираж 16 экземпляров. Распространяется бесплатно.

Содержание

Раздел первый.

РЕШЕНИЯ РЕБРИХИНСКОГО РАЙОННОГО СОВЕТА НАРОДНЫХ ДЕПУТАТОВ АЛТАЙСКОГО КРАЯ:

	Стр.

ПОСТАНОВЛЕНИЯ И РАСПОРЯЖЕНИЯ АДМИНИСТРАЦИИ РЕБРИХИНСКОГО РАЙОНА АЛТАЙСКОГО КРАЯ:

	Стр.

ИЗВЕЩЕНИЯ О ВОЗМОЖНОСТИ ПРЕДОСТАВЛЕНИЯ ЗЕМЕЛЬНЫХ УЧАСТКОВ, ПУБЛИКУЕМЫЕ В СООТВЕТСТВИИ СО СТ. 39.18 ЗЕМЕЛЬНОГО КОДЕКСА РОССИЙСКОЙ ФЕДЕРАЦИИ:

	Стр.	
1	Извещение № 2200005638000000096 от 06.09.2024 в соответствии со ст. 39.18. Земельного Кодекса Российской Федерации о возможности предоставления земельного участка в аренду для ведения личного подсобного хозяйства из земель населенных пунктов Ребрихинского района Алтайского края	2
2	Извещение № 2200005638000000097 от 06.09.2024 в соответствии со ст. 39.18. Земельного Кодекса Российской Федерации о возможности предоставления земельного участка в собственность для ведения личного подсобного хозяйства из земель населенных пунктов Ребрихинского района Алтайского края	7
3	Извещение № 2200005638000000098 от 06.09.2024 в соответствии со ст. 39.18. Земельного Кодекса Российской Федерации о возможности предоставления земельного участка в аренду для ведения личного подсобного хозяйства из земель населенных пунктов Ребрихинского района Алтайского края	10
4	Извещение № 2200005638000000099 от 06.09.2024 в соответствии со ст. 39.18. Земельного Кодекса Российской Федерации, п. 8 ст. 10 Федерального закона от 24.07.2002 № 101-ФЗ о возможности предоставления земельного участка в аренду сельскохозяйственным организациям, получающим государственную поддержку в сфере развития сельского хозяйства, из земель сельскохозяйственного назначения Ребрихинского района Алтайского края	12

**ИЗВЕЩЕНИЯ О ВОЗМОЖНОСТИ ПРЕДОСТАВЛЕНИЯ ЗЕМЕЛЬНЫХ
УЧАСТКОВ, ПУБЛИКУЕМЫЕ В СООТВЕТСТВИИ СО СТ. 39.18
ЗЕМЕЛЬНОГО КОДЕКСА РОССИЙСКОЙ ФЕДЕРАЦИИ**

Извещение № 2200005638000000096

Дата публикации

06.09.2024 12:03 (МСК+4)

Основные сведения об извещении

Вид торгов

Аренда и продажа земельных участков

Земельный кодекс РФ

Форма проведения

Сообщение о предоставлении (реализации)

Наименование процедуры

Извещение в соответствии со ст. 39.18. Земельного Кодекса Российской Федерации о возможности предоставления земельного участка в аренду для ведения личного подсобного хозяйства из земель населенных пунктов Ребрихинского района Алтайского края

Организатор торгов

Код организации 2200005638

ОКФС 14

Публично-правовое образование

Полное наименование

АДМИНИСТРАЦИЯ РЕБРИХИНСКОГО РАЙОНА АЛТАЙСКОГО КРАЯ

Сокращенное наименование - нет

ИНН 2266002313, КПП 226601001, ОГРН 1022202565120

Юридический адрес

658540, КРАЙ АЛТАЙСКИЙ, РАЙОН РЕБРИХИНСКИЙ, СЕЛО РЕБРИХА, ПРОСПЕКТ ПОБЕДЫ д. 39

Фактический/почтовый адрес

658540, Алтайский край, Ребрихинский район, с. Ребриха, пр-кт Победы, 39

Контактное лицо: Егоров Виктор Владимирович

Телефон +7(38582)22452

Адрес электронной почты admrebr@mail.ru**Сведения о правообладателе/инициаторе торгов**

Организатор торгов является правообладателем имущества

Код организации 2200005638

ОКФС 14

Публично-правовое образование

Полное наименование

АДМИНИСТРАЦИЯ РЕБРИХИНСКОГО РАЙОНА АЛТАЙСКОГО КРАЯ

ИНН 2266002313, КПП 226601001, ОГРН 1022202565120

Юридический адрес

658540, КРАЙ АЛТАЙСКИЙ, РАЙОН РЕБРИХИНСКИЙ, СЕЛО РЕБРИХА, ПРОСПЕКТ ПОБЕДЫ д. 39

Фактический/почтовый адрес

658540, Алтайский край, Ребрихинский район, с. Ребриха, пр-кт Победы, 39

Информация о лотах**Лот 1**

Земельный участок площадью 830 кв.м. для ведения личного подсобного хозяйства в границах населенного пункта. Граждане, заинтересованные в предоставлении земельного участка, вправе подавать заявления о намерении участвовать в аукционе на право заключения договора аренды земельного участка.

Основная информация

Предмет торгов (наименование лота)

Земельный участок площадью 830 кв.м. для ведения личного подсобного хозяйства в границах населенного пункта. Граждане, заинтересованные в предоставлении земельного участка, вправе подавать заявления о намерении участвовать в аукционе на право заключения договора аренды земельного участка.

Информация о праве граждан или крестьянских (фермерских) хозяйств, заинтересованных в предоставлении земельного участка, подавать заявления о намерении участвовать в аукционе по продаже земельного участка или аукционе на право заключения договора аренды земельного участка

Описание лота

Земельный участок площадью 830 кв.м в границах согласно прилагаемой выписке из ЕГРН. Местонахождение: Российская Федерация, Алтайский край, район Ребрихинский, с. Ребриха, пер. Пожарный 25-2/1

Субъект местонахождения имущества: Алтайский край

Местонахождение имущества: край Алтайский, м.р-н Ребрихинский, с.п. Ребрихинский сельсовет, с Ребриха, пер Пожарный 25-2/1

Категория объекта: Земли населенных пунктов

Форма собственности: Государственная собственность (неограниченная)

Цель предоставления земельного участка

для ведения личного подсобного хозяйства

Вид договора: Договор аренды

Только для граждан

Характеристики

Вид разрешённого использования земельного участка

Для ведения личного подсобного хозяйства (приусадебный земельный участок)

Кадастровый номер земельного участка 22:36:330010:1557

Площадь земельного участка 830 м²

Регистрационный номер ЕГРОКН

Информация о сведениях из единых государственных реестров

Единый государственный реестр объектов культурного наследия (памятников истории и культуры) народов Российской Федерации

Условия проведения процедуры

Дата и время начала приема заявлений

07.09.2024 09:00 (МСК+4)

Дата и время окончания приема заявлений

07.10.2024 17:00 (МСК+4)

Адрес и способ подачи заявлений

Заявления подаются по адресу: 658540, Алтайский край, Ребрихинский район, с. Ребриха, пр-кт Победы, 39, Администрация Ребрихинского района Алтайского края.

Заявление может быть подано на бумажном носителе при обращении лично (в приемную) либо посредством почтовой связи.

Выписка из ЕГРН:


Выписка из Единого государственного реестра недвижимости об основных характеристиках и зарегистрированных правах на объект недвижимости

Сведения об основных характеристиках объекта недвижимости

В Единый государственный реестр недвижимости внесены следующие сведения:

Раздел 1 Лист 1


Земельный участок			
вид объекта недвижимости			
Лист № 1 раздела 1	Всего листов раздела 1: 1	Всего разделов: 3	Всего листов выписки: 4
26.08.2024г.			
Кадастровый номер:	22:36:330010:1557		
Номер кадастрового квартала:	22:36:330010		
Дата присвоения кадастрового номера:	23.07.2021		
Ранее присвоенный государственный учетный номер:	данные отсутствуют		
Местоположение:	Российская Федерация, Алтайский край, район Ребрихинский, с. Ребриха, пер. Пожарный 25-2/1		
Площадь, м2:	830 +/- 10		
Кадастровая стоимость, руб:	162339.7		
Кадастровые номера расположенных в пределах земельного участка объектов недвижимости:	данные отсутствуют		
Категория земель:	Земли населенных пунктов		
Виды разрешенного использования:	Для ведения личного подсобного хозяйства (приусадебный земельный участок) (код 2.2)		
Статус записи об объекте недвижимости:	Сведения об объекте недвижимости имеют статус "актуальные"		
Особые отметки:	данные отсутствуют		
Получатель выписки:	Шлаузер Людмила Владимировна (представитель правообладателя), Правообладатель: АДМИНИСТРАЦИЯ РЕБРИХИНСКОГО РАЙОНА АЛТАЙСКОГО КРАЯ		

полное наименование должности		инициалы, фамилия
	ДОКУМЕНТ ПОДПИСАН ЭЛЕКТРОННОЙ ПОДПИСЬЮ Сертификат: 00BB056B7401CB38D2B3376ACDC8425108 Владелец: ФЕДЕРАЛЬНАЯ СЛУЖБА ГОСУДАРСТВЕННОЙ РЕГИСТРАЦИИ, КАДАСТРА И КАРТОГРАФИИ Действителен: с 27.06.2023 по 19.09.2024	

Выписка из Единого государственного реестра недвижимости об основных характеристиках и зарегистрированных правах на объект недвижимости
Сведения о зарегистрированных правах

Земельный участок			
вид объекта недвижимости			
Лист № 1 раздела 2	Всего листов раздела 2: 2	Всего разделов: 3	Всего листов выписки: 4
26.08.2024г.			
Кадастровый номер:		22:36:330010:1557	

1	Правообладатель (правообладатели):	1.1	не установлен
	Сведения о возможности предоставления третьим лицам персональных данных физического лица:	1.1.1	данные отсутствуют
2	Вид, номер, дата и время государственной регистрации права:	2.1	не зарегистрировано
4	Сведения об осуществлении государственной регистрации сделки, права, ограничения права без необходимого в силу закона согласия третьего лица, органа:	4.1	данные отсутствуют
5	Сведения об осуществлении государственной регистрации сделки:		
5.1	вид:		Соглашение о расторжении договора (кроме договора участия в долевом строительстве)
	основание государственной регистрации:		Соглашение о расторжении договора аренды земельного участка, № 22, выдан 15.08.2024
	дата государственной регистрации:		26.08.2024 06:06:44
	номер государственной регистрации:		22:36:330010:1557-22/114/2024-5
	предмет сделки:		22:36:330010:1557
	сведения об осуществлении государственной регистрации сделки, права, ограничения права без необходимого в силу закона согласия третьего лица, органа:		данные отсутствуют
6	Ограничение прав и обременение объекта недвижимости:		не зарегистрировано

	 ДОКУМЕНТ ПОДПИСАН ЭЛЕКТРОННОЙ ПОДПИСЬЮ	
полное наименование должности	Сертификат: 00BB056B7401CB38D2B3576ACDC8425108 Владелец: ФЕДЕРАЛЬНАЯ СЛУЖБА ГОСУДАРСТВЕННОЙ РЕГИСТРАЦИИ, КАДАСТРА И КАРТОГРАФИИ Действителен с 27.06.2023 по 19.09.2024	инициалы, фамилия

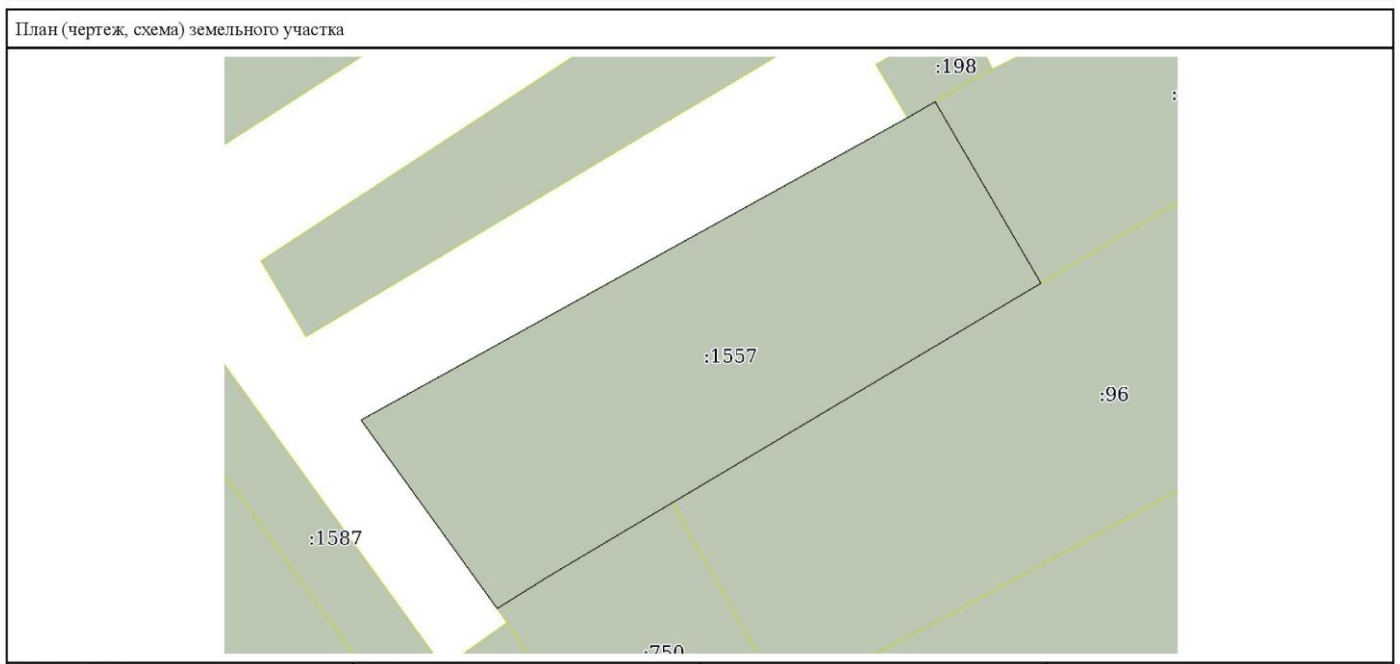
Земельный участок		
вид объекта недвижимости		
Лист № 2 раздела 2	Всего листов раздела 2: 2	Всего разделов: 3
Всего листов выписки: 4		
26.08.2024г.		
Кадастровый номер:		22:36:330010:1557
7	Заявленные в судебном порядке права требования:	данные отсутствуют
8	Сведения о возражении в отношении зарегистрированного права:	данные отсутствуют
9	Сведения о возможности предоставления третьим лицам персональных данных физического лица	данные отсутствуют
10	Сведения о наличии решения об изъятии объекта недвижимости для государственных и муниципальных нужд:	данные отсутствуют
11	Сведения о невозможности государственной регистрации без личного участия правообладателя или его законного представителя:	данные отсутствуют
12	Правопритязания и сведения о наличии поступивших, но не рассмотренных заявлений о проведении государственной регистрации права (перехода, прекращения права), ограничения права или обременения объекта недвижимости, сделки в отношении объекта недвижимости:	отсутствуют
13	Сведения о невозможности государственной регистрации перехода, прекращения, ограничения права на земельный участок из земель сельскохозяйственного назначения:	данные отсутствуют

полное наименование должности	 <p>ДОКУМЕНТ ПОДПИСАН ЭЛЕКТРОННОЙ ПОДПИСЬЮ</p> <p>Сертификат: 00BB056B7401CB38D2B3576ACDC8425108 Выделен: ФЕДЕРАЛЬНАЯ СЛУЖБА ГОСУДАРСТВЕННОЙ РЕГИСТРАЦИИ, КАДАСТРА И КАРТОГРАФИИ Действителен: с 27.06.2023 по 19.09.2024</p>	инициалы, фамилия
-------------------------------	--	-------------------

Выписка из Единого государственного реестра недвижимости об основных характеристиках и зарегистрированных правах на объект недвижимости

Описание местоположения земельного участка

Земельный участок			
вид объекта недвижимости			
Лист № 1 раздела 3	Всего листов раздела 3: 1	Всего разделов: 3	Всего листов выписки: 4
26.08.2024г.			
Кадастровый номер:		22:36:330010:1557	



Масштаб 1:400	Условные обозначения:	
полное наименование должности	 ДОКУМЕНТ ПОДПИСАН ЭЛЕКТРОННОЙ ПОДПИСЬЮ	инициалы, фамилия

Сертификат: 00BB056B7401CB38D2B3576ACD8425108
 Владелец: ФЕДЕРАЛЬНАЯ СЛУЖБА ГОСУДАРСТВЕННОЙ
 РЕГИСТРАЦИИ, КАДАСТРА И КАРТОГРАФИИ
 Действителен с 27.06.2023 по 19.09.2024

Извещение № 2200005638000000097

Дата публикации

06.09.2024 12:17 (МСК+4)

Основные сведения об извещении

Вид торгов

Аренда и продажа земельных участков

Земельный кодекс РФ

Форма проведения

Сообщение о предоставлении (реализации)

Наименование процедуры

Извещение в соответствии со ст. 39.18. Земельного Кодекса Российской Федерации о возможности предоставления земельного участка в собственность для ведения личного подсобного хозяйства из земель населенных пунктов Ребрихинского района Алтайского края

Организатор торгов

Код организации 2200005638

ОКФС 14

Публично-правовое образование

Полное наименование

АДМИНИСТРАЦИЯ РЕБРИХИНСКОГО РАЙОНА АЛТАЙСКОГО КРАЯ

Сокращенное наименование - нет

ИНН 2266002313, КПП 226601001, ОГРН 1022202565120

Юридический адрес

658540, КРАЙ АЛТАЙСКИЙ, РАЙОН РЕБРИХИНСКИЙ, СЕЛО РЕБРИХА, ПРОСПЕКТ ПОБЕДЫ д. 39

Фактический/почтовый адрес

658540, Алтайский край, Ребрихинский район, с. Ребриха, пр-кт Победы, 39

Контактное лицо: Егоров Виктор Владимирович

Телефон +7(38582)22452

Адрес электронной почты admrebr@mail.ru

Сведения о правообладателе/инициаторе торгов

Организатор торгов является правообладателем имущества

Код организации 2200005638

ОКФС 14

Публично-правовое образование

Полное наименование

АДМИНИСТРАЦИЯ РЕБРИХИНСКОГО РАЙОНА АЛТАЙСКОГО КРАЯ

ИНН 2266002313, КПП 226601001, ОГРН 1022202565120

Юридический адрес

658540, КРАЙ АЛТАЙСКИЙ, РАЙОН РЕБРИХИНСКИЙ, СЕЛО РЕБРИХА, ПРОСПЕКТ ПОБЕДЫ д. 39

Фактический/почтовый адрес

658540, Алтайский край, Ребрихинский район, с. Ребриха, пр-кт Победы, 39

Информация о лотах

Лот 1

Земельный участок площадью 600 кв.м. для ведения личного подсобного хозяйства в границах населенного пункта. Граждане, заинтересованные в предоставлении земельного участка, вправе подавать заявления о намерении участвовать в аукционе по продаже земельного участка.

Основная информация

Предмет торгов (наименование лота)

Земельный участок площадью 600 кв.м. для ведения личного подсобного хозяйства в границах населенного пункта. Граждане, заинтересованные в предоставлении земельного участка, вправе подавать заявления о намерении участвовать в аукционе по продаже земельного участка.

Информация о праве граждан или крестьянских (фермерских) хозяйств, заинтересованных в предоставлении земельного участка, подавать заявления о намерении участвовать в аукционе по продаже земельного участка или аукционе на право заключения договора аренды земельного участка

Описание лота

Земельный участок площадью 600 кв.м., местонахождение: Российская Федерация, Алтайский край, Ребрихинский р-н, с Ключки, ул Лебяженская, уч 52А. Вид разрешенного использования - для ведения личного подсобного хозяйства (приусадебный земельный участок)

Субъект местонахождения имущества: Алтайский край

Местонахождение имущества: край Алтайский, м.р-н Ребрихинский, с.п. Ключковский сельсовет, с Ключки, ул Лебяженская уч. 52А

Категория объекта: Земли населенных пунктов

Форма собственности

Государственная собственность (неразграниченная)

Цель предоставления земельного участка: для ведения личного подсобного хозяйства

Вид договора: Договор купли-продажи

Только для граждан

Характеристики

Вид разрешенного использования земельного участка

Для ведения личного подсобного хозяйства (приусадебный земельный участок)

Кадастровый номер земельного участка 22:36:250002:1178

Площадь земельного участка 600 м²

Регистрационный номер ЕГРОКН

-

Информация о сведениях из единых государственных реестров

Единый государственный реестр объектов культурного наследия (памятников истории и культуры) народов Российской Федерации

Условия проведения процедуры

Дата и время начала приема заявлений

07.09.2024 09:00 (МСК+4)

Дата и время окончания приема заявлений

07.10.2024 17:00 (МСК+4)

Адрес и способ подачи заявлений

Заявления подаются по адресу: 658540, Алтайский край, Ребрихинский район, с. Ребриха, пр-кт Победы, 39, Администрация Ребрихинского района Алтайского края.

Заявление может быть подано на бумажном носителе при обращении лично (в приемную) либо посредством почтовой связи.

Выписка из ЕГРН:


Выписка из Единого государственного реестра недвижимости об основных характеристиках и зарегистрированных правах на объект недвижимости

Сведения об основных характеристиках объекта недвижимости

В Единый государственный реестр недвижимости внесены следующие сведения:

Раздел 1 Лист 1

Земельный участок			
вид объекта недвижимости			
Лист № 1 раздела 1	Всего листов раздела 1: 1	Всего разделов: 2	Всего листов выписки: 2
13.03.2024г.			
Кадастровый номер:	22:36:250002:1178		
Номер кадастрового квартала:	22:36:250002		
Дата присвоения кадастрового номера:	13.03.2024		
Ранее присвоенный государственный учетный номер:	данные отсутствуют		
Местоположение:	Российская Федерация, Алтайский край, Ребрихинский р-н, с Ключки, ул Лебяженская, уч 52А		
Площадь, м2:	600 +/- 9		
Кадастровая стоимость, руб:	не определена		
Кадастровые номера расположенных в пределах земельного участка объектов недвижимости:	данные отсутствуют		
Категория земель:	Земли населенных пунктов		
Виды разрешенного использования:	Для ведения личного подсобного хозяйства (приусадебный земельный участок)		
Статус записи об объекте недвижимости:	Сведения об объекте недвижимости имеют статус "актуальные"		
Особые отметки:	Сведения, необходимые для заполнения раздела: 2 - Сведения о зарегистрированных правах, отсутствуют.		
Получатель выписки:	Шлаузер Людмила Владимировна (представитель правообладателя). Правообладатель: АДМИНИСТРАЦИЯ РЕБРИХИНСКОГО РАЙОНА АЛТАЙСКОГО КРАЯ		

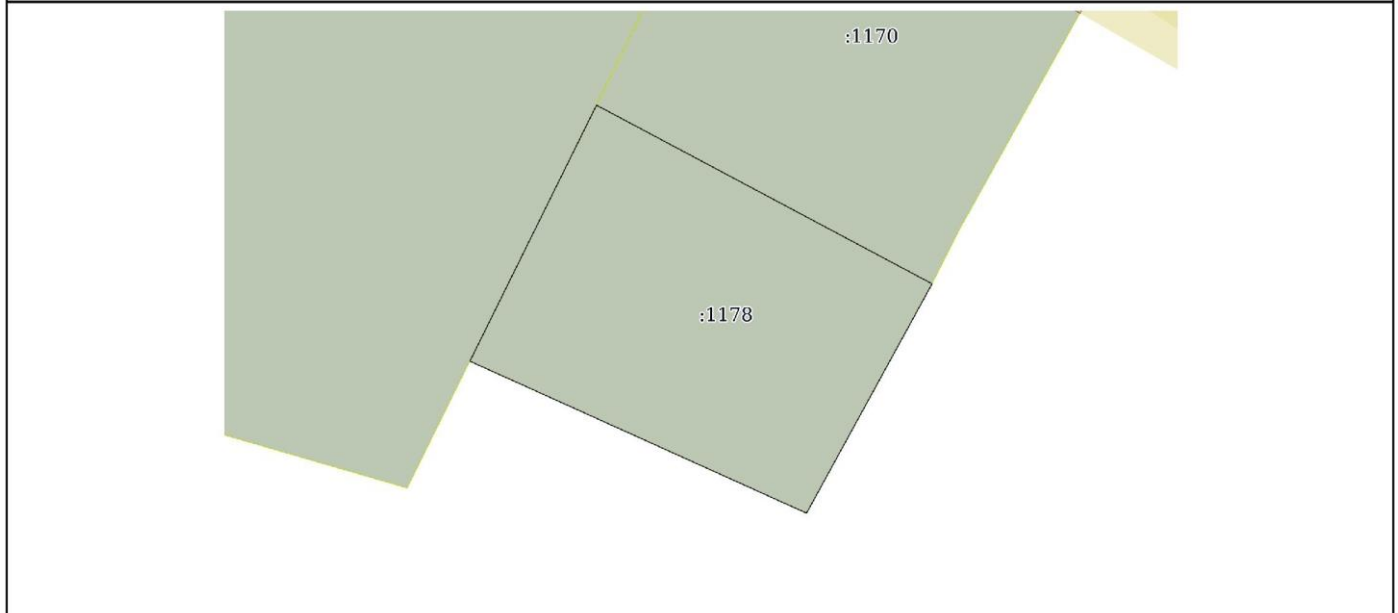
полное наименование должности	 ДОКУМЕНТ ПОДПИСАН ЭЛЕКТРОННОЙ ПОДПИСЬЮ	инициалы, фамилия
	<small>Сертификат: 00BB056B7401CB38D2B3376ACDC8425108 Владелец: ФЕДЕРАЛЬНАЯ СЛУЖБА ГОСУДАРСТВЕННОЙ РЕГИСТРАЦИИ, КАДАСТРА И КАРТОГРАФИИ Действителен: с 27.06.2023 по 19.09.2024</small>	

Выписка из Единого государственного реестра недвижимости об основных характеристиках и зарегистрированных правах на объект недвижимости

Описание местоположения земельного участка

Земельный участок			
вид объекта недвижимости			
Лист № 1 раздела 3	Всего листов раздела 3: 1	Всего разделов: 2	Всего листов выписки: 2
13.03.2024г.			
Кадастровый номер:		22:36:250002:1178	

План (чертеж, схема) земельного участка



Масштаб 1:400	Условные обозначения:	
полное наименование должности	 ДОКУМЕНТ ПОДПИСАН ЭЛЕКТРОННОЙ ПОДПИСЬЮ	инициалы, фамилия

Сертификат: 00BB056B7401CB38D2B3576ACD8425108
 Владелец: ФЕДЕРАЛЬНАЯ СЛУЖБА ГОСУДАРСТВЕННОЙ
 РЕГИСТРАЦИИ, КАДАСТРА И КАРТОГРАФИИ
 Действителен с 27.06.2023 по 19.09.2024

Извещение № 2200005638000000098

Дата публикации

06.09.2024 12:54 (МСК+4)

Основные сведения об извещении

Вид торгов

Аренда и продажа земельных участков

Земельный кодекс РФ

Форма проведения

Сообщение о предоставлении (реализации)

Наименование процедуры

Извещение в соответствии со ст. 39.18. Земельного Кодекса Российской Федерации о возможности предоставления земельного участка в аренду для ведения личного подсобного хозяйства из земель населенных пунктов Ребрихинского района Алтайского края

Организатор торгов

Код организации 2200005638

ОКФС 14

Публично-правовое образование

Полное наименование

АДМИНИСТРАЦИЯ РЕБРИХИНСКОГО РАЙОНА АЛТАЙСКОГО КРАЯ

Сокращенное наименование - нет

ИНН 2266002313, КПП 226601001, ОГРН 1022202565120

Юридический адрес

658540, КРАЙ АЛТАЙСКИЙ, РАЙОН РЕБРИХИНСКИЙ, СЕЛО РЕБРИХА, ПРОСПЕКТ ПОБЕДЫ д. 39

Фактический/почтовый адрес

658540, Алтайский край, Ребрихинский район, с. Ребриха, пр-кт Победы, 39

Контактное лицо: Егоров Виктор Владимирович

Телефон +7(38582)22452

Адрес электронной почты admrebr@mail.ru

Сведения о правообладателе/инициаторе торгов

Организатор торгов является правообладателем имущества

Код организации 2200005638

ОКФС 14

Публично-правовое образование

Полное наименование

АДМИНИСТРАЦИЯ РЕБРИХИНСКОГО РАЙОНА АЛТАЙСКОГО КРАЯ

ИНН 2266002313, КПП 226601001, ОГРН 1022202565120

Юридический адрес

658540, КРАЙ АЛТАЙСКИЙ, РАЙОН РЕБРИХИНСКИЙ, СЕЛО РЕБРИХА, ПРОСПЕКТ ПОБЕДЫ д. 39

Фактический/почтовый адрес

658540, Алтайский край, Ребрихинский район, с. Ребриха, пр-кт Победы, 39

Лот 1

Земельный участок площадью 6294 кв.м. для ведения личного подсобного хозяйства в границах населенного пункта. Граждане, заинтересованные в предоставлении земельного участка, вправе подавать заявления о намерении участвовать в аукционе на право заключения договора аренды земельного участка.

Основная информация

Предмет торгов (наименование лота)

Земельный участок площадью 6294 кв.м. для ведения личного подсобного хозяйства в границах населенного пункта. Граждане, заинтересованные в предоставлении земельного участка, вправе подавать заявления о намерении участвовать в аукционе на право заключения договора аренды земельного участка.

Информация о праве граждан или крестьянских (фермерских) хозяйств, заинтересованных в предоставлении земельного участка, подавать заявления о намерении участвовать в аукционе по продаже земельного участка или аукционе на право заключения договора аренды земельного участка

Описание лота

Земельный участок площадью 6294 кв.м в границах согласно прилагаемой схеме расположения земельного участка на кадастровом плане территории.

Местонахождение: Российская Федерация, Алтайский край, Ребрихинский район, село Белово, ул. Новостройка, участок 6А

Субъект местонахождения имущества: Алтайский край

Местонахождение имущества: край Алтайский, м.р-н Ребрихинский, с.п. Беловский сельсовет, с. Белово, ул. Новостройка участок 6А

Категория объекта

Земельные участки (не образованы)

Форма собственности: Государственная собственность (неограниченная)

Цель предоставления земельного участка: для ведения личного подсобного хозяйства

Вид договора: Договор аренды

Только для граждан

Адрес и время приема граждан для ознакомления со схемой расположения земельного участка, в соответствии с которой предстоит образовать земельный участок, если данная схема представлена на бумажном носителе

Алтайский край, Ребрихинский район, пр-кт Победы, д. 39, Администрация Ребрихинского района Алтайского края (каб. 26), с 07.09.2024 г. до 07.10.2024 г.

включительно в рабочие дни (с понедельника по пятницу), с 09-00 до 17-00 ч. Перерыв с 13-00 до 14-00 ч.

Характеристики

Вид разрешенного использования земельного участка

Для ведения личного подсобного хозяйства (приусадебный земельный участок)

Площадь земельного участка в соответствии с проектом межевания территории или со схемой расположения: 6 294 м²

Назначение земельного участка: Земли населенных пунктов

Условный номер земельного участка

-

Условия проведения процедуры

Дата и время начала приема заявлений

07.09.2024 09:00 (МСК+4)

Дата и время окончания приема заявлений

07.10.2024 17:00 (МСК+4)

Адрес и способ подачи заявлений

Заявления подаются по адресу: 658540, Алтайский край, Ребрихинский район, с. Ребриха, пр-кт Победы, 39, Администрация Ребрихинского района Алтайского края.

Заявление может быть подано на бумажном носителе при обращении лично (в приемную) либо посредством почтовой связи.

Схема расположения земельного участка на кадастровом плане территории:

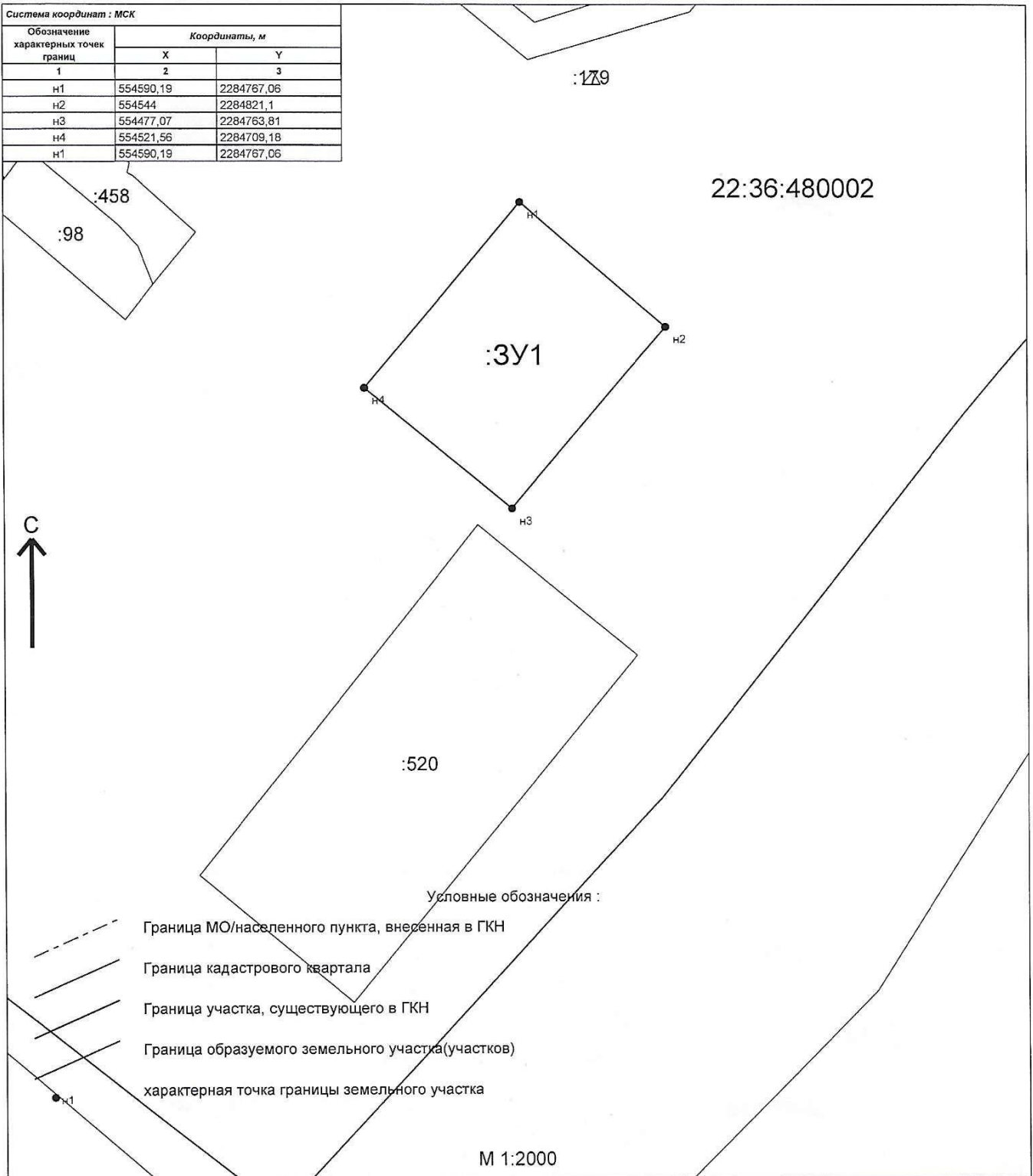
УТВЕРЖДЕНА :

от _____ N _____

Схема расположения земельного участка или земельных участков на кадастровом плане территории

Условный номер земельного участка : :ЗУ1

Площадь земельного участка : 6294 кв.м.



Извещение № 2200005638000000099

Дата публикации

06.09.2024 14:17 (МСК+4)

Основные сведения об извещении

Вид торгов

Аренда и продажа земельных участков

Земельный кодекс РФ

Форма проведения

Сообщение о предоставлении (реализации)

Наименование процедуры

Извещение в соответствии со ст. 39.18. Земельного Кодекса Российской Федерации, п. 8 ст. 10 Федерального закона от 24.07.2002 № 101-ФЗ о возможности предоставления земельного участка в аренду сельскохозяйственным организациям, получающим государственную поддержку в сфере развития сельского хозяйства, из земель сельскохозяйственного назначения Ребрихинского района Алтайского края

Организатор торгов

Код организации 2200005638

ОКФС 14

Публично-правовое образование

Полное наименование

АДМИНИСТРАЦИЯ РЕБРИХИНСКОГО РАЙОНА АЛТАЙСКОГО КРАЯ

Сокращенное наименование - нет

ИНН 2266002313, КПП 226601001, ОГРН 1022202565120

Юридический адрес

658540, КРАЙ АЛТАЙСКИЙ, РАЙОН РЕБРИХИНСКИЙ, СЕЛО РЕБРИХА, ПРОСПЕКТ ПОБЕДЫ д. 39

Фактический/почтовый адрес

658540, Алтайский край, Ребрихинский район, с. Ребриха, пр-кт Победы, 39

Контактное лицо: Егоров Виктор Владимирович

Телефон +7(38582)22452

Адрес электронной почты admrebr@mail.ru**Сведения о правообладателе/инициаторе торгов**

Организатор торгов является правообладателем имущества

Код организации 2200005638

ОКФС 14

Публично-правовое образование

Полное наименование

АДМИНИСТРАЦИЯ РЕБРИХИНСКОГО РАЙОНА АЛТАЙСКОГО КРАЯ

ИНН 2266002313, КПП 226601001, ОГРН 1022202565120

Юридический адрес

658540, КРАЙ АЛТАЙСКИЙ, РАЙОН РЕБРИХИНСКИЙ, СЕЛО РЕБРИХА, ПРОСПЕКТ ПОБЕДЫ д. 39

Фактический/почтовый адрес

658540, Алтайский край, Ребрихинский район, с. Ребриха, пр-кт Победы, 39

Информация о лотах**Лот 1**

Земельный участок площадью 591 526 кв.м. для ведения сельского хозяйства или осуществления иной связанной с сельскохозяйственным производством деятельности. Сельскохозяйственные организации, получающие государственную поддержку в сфере развития сельского хозяйства, заинтересованные в предоставлении земельного участка, вправе подавать заявления о намерении участвовать в аукционе на право заключения договора аренды земельного участка.

Основная информация

Предмет торгов (наименование лота)

Земельный участок площадью 591 526 кв.м. для ведения сельского хозяйства или осуществления иной связанной с сельскохозяйственным производством деятельности. Сельскохозяйственные организации, получающие государственную поддержку в сфере развития сельского хозяйства, заинтересованные в предоставлении земельного участка, вправе подавать заявления о намерении участвовать в аукционе на право заключения договора аренды земельного участка.

Описание лота

Земельный участок площадью 591 526 кв.м. пастбищ из земель сельскохозяйственного назначения в границах согласно выписке из ЕГРН. Местонахождение:

Алтайский край, район Ребрихинский, Ключковский сельсовет.

Субъект местонахождения имущества: Алтайский край

Местонахождение имущества: край Алтайский, м.р-н Ребрихинский, Ключковский сельсовет

Категория объекта: Земли сельскохозяйственного назначения

Форма собственности

Государственная собственность (неразграниченная)

Цель предоставления земельного участка: для ведения сельского хозяйства или осуществления иной связанной с сельхозпроизводством деятельности

Вид договора: Договор аренды

Только для сельскохозяйственных организаций

Характеристики

Вид разрешенного использования земельного участка

Выпас сельскохозяйственных животных

Кадастровый номер земельного участка 22:36:050003:401

Площадь земельного участка: 591 526 м²

Регистрационный номер ЕГРОКН

-

Информация о сведениях из единых государственных реестров

Единый государственный реестр объектов культурного наследия (памятников истории и культуры) народов Российской Федерации

Условия проведения процедуры

Дата и время начала приема заявлений

07.09.2024 09:00 (МСК+4)

Дата и время окончания приема заявлений

07.10.2024 17:00 (МСК+4)

Адрес и способ подачи заявлений

Заявления подаются по адресу: 658540, Алтайский край, Ребрихинский район, с. Ребриха, пр-кт Победы, 39, Администрация Ребрихинского района Алтайского края. Заявление может быть подано на бумажном носителе при обращении лично (в приемную) либо посредством почтовой связи.

Выписка из ЕГРН:


Управление Федеральной службы государственной регистрации, кадастра и картографии по Алтайскому краю
полное наименование органа регистрации прав

Выписка из Единого государственного реестра недвижимости об основных характеристиках и зарегистрированных правах на объект недвижимости

Сведения об основных характеристиках объекта недвижимости

В Единый государственный реестр недвижимости внесены следующие сведения:

Раздел 1 Лист 1		
Земельный участок		
вид объекта недвижимости		
Лист № 1 раздела 1	Всего листов раздела 1: 1	Всего разделов: 2
16.08.2024г.		Всего листов выписки: 2
Кадастровый номер:	22:36:050003:401	
Номер кадастрового квартала:	22:36:050003	
Дата присвоения кадастрового номера:	16.08.2024	
Ранее присвоенный государственный учетный номер:	данные отсутствуют	
Местоположение:	Российская Федерация, Алтайский край, район Ребрихинский, Ключковский сельсовет	
Площадь, м2:	591526 +/- 6730	
Кадастровая стоимость, руб:	не определена	
Кадастровые номера расположенных в пределах земельного участка объектов недвижимости:	данные отсутствуют	
Категория земель:	Земли сельскохозяйственного назначения	
Виды разрешенного использования:	Выпас сельскохозяйственных животных (1.20)	
Статус записи об объекте недвижимости:	Сведения об объекте недвижимости имеют статус "актуальные"	
Особые отметки:	Сведения, необходимые для заполнения раздела: 2 - Сведения о зарегистрированных правах, отсутствуют.	
Получатель выписки:	Климова Ирина Алексеевна (представитель правообладателя), Правообладатель: АДМИНИСТРАЦИЯ РЕБРИХИНСКОГО РАЙОНА АЛТАЙСКОГО КРАЯ	

полное наименование должности	ДОКУМЕНТ ПОДПИСАН	инициалы, фамилия
	ЭЛЕКТРОННОЙ ПОДПИСЬЮ	
		
Сертификат: 00B056B7401CB38D283576AC8C8425108 Владелец: ФЕДЕРАЛЬНАЯ СЛУЖБА ГОСУДАРСТВЕННОЙ РЕГИСТРАЦИИ, КАДАСТРА И КАРТОГРАФИИ Действителен с 27.06.2023 по 19.09.2024		

