

**Сборник муниципальных правовых актов
Ребрихинского района Алтайского края
№ 158
сентябрь 2022**

Ответственный за выпуск В.Н. Лебедева

Учредители:

Ребрихинский районный Совет народных депутатов Алтайского края,

Администрация Ребрихинского района Алтайского края

Адрес издателя 658540, с.Ребриха, Ребрихинского района Алтайского края,
пр-кт Победы, 39

Сдано в печать 07 сентября 2022 года. Отпечатано в Администрации Ребрихинского района

Адрес типографии: 658540, с. Ребриха Ребрихинского района Алтайского края, пр-кт Победы, д.39

Распространяется бесплатно.

Содержание

Раздел первый.

РЕШЕНИЯ РЕБРИХИНСКОГО РАЙОННОГО СОВЕТА НАРОДНЫХ ДЕПУТАТОВ АЛТАЙСКОГО КРАЯ:

	Стр.

ПОСТАНОВЛЕНИЯ И РАСПОРЯЖЕНИЯ АДМИНИСТРАЦИИ РЕБРИХИНСКОГО РАЙОНА АЛТАЙСКОГО КРАЯ:

	Стр.

ИЗВЕЩЕНИЯ О ВОЗМОЖНОСТИ ПРЕДОСТАВЛЕНИЯ ЗЕМЕЛЬНЫХ УЧАСТКОВ, ПУБЛИКУЕМЫЕ В СООТВЕТСТВИИ СО СТ. 39.18 ЗЕМЕЛЬНОГО КОДЕКСА РОССИЙСКОЙ ФЕДЕРАЦИИ:

	Стр.	
1	Извещение от 07.09.2022 № 070922/0522611/01 о возможности предоставления земельного участка для осуществления крестьянским (фермерским) хозяйством его деятельности из земель сельскохозяйственного назначения Ребрихинского района Алтайского края	2
2	Извещение от 07.09.2022 № 070922/0522611/02 о возможности предоставления земельного участка для осуществления крестьянским (фермерским) хозяйством его деятельности из земель сельскохозяйственного назначения Ребрихинского района Алтайского края	4
3	Извещение от 07.09.2022 № 070922/0522611/03 о возможности предоставления земельного участка для осуществления крестьянским (фермерским) хозяйством его деятельности из земель сельскохозяйственного назначения Ребрихинского района Алтайского края	8
4	Извещение от 07.09.2022 № 070922/0522611/04 о возможности предоставления земельного участка для осуществления крестьянским (фермерским) хозяйством его деятельности из земель населенных пунктов Ребрихинского района Алтайского края	13
5	Извещение от 07.09.2022 № 070922/0522611/05 о возможности предоставления земельного участка для ведения личного подсобного хозяйства из земель населенных пунктов Ребрихинского района Алтайского края	18

ИЗВЕЩЕНИЯ О ВОЗМОЖНОСТИ ПРЕДОСТАВЛЕНИЯ ЗЕМЕЛЬНЫХ УЧАСТКОВ, ПУБЛИКУЕМЫЕ В СООТВЕТСТВИИ СО СТ. 39.18 ЗЕМЕЛЬНОГО КОДЕКСА РОССИЙСКОЙ ФЕДЕРАЦИИ

Извещение о приеме заявлений граждан и КФХ о намерении участвовать в аукционе № 070922/0522611/01

<i>Тип извещения:</i>	Извещение о приеме заявлений граждан и КФХ о намерении участвовать в аукционе
<i>Сайт размещения извещения:</i>	http://torgi.gov.ru/
<i>Количество лотов:</i>	1
<i>Дата создания извещения:</i>	07.09.2022 11:23
<i>Дата и время публикации извещения:</i>	07.09.2022 11:29
<i>Дата и время последнего изменения:</i>	07.09.2022 11:29
Контактная информация организатора торгов	
<i>Организатор торгов:</i>	АДМИНИСТРАЦИЯ РЕБРИХИНСКОГО РАЙОНА АЛТАЙСКОГО КРАЯ
<i>Адрес:</i>	658540, КРАЙ АЛТАЙСКИЙ, РАЙОН РЕБРИХИНСКИЙ, СЕЛО РЕБРИХА, ПРОСПЕКТ ПОБЕДЫ, д. 39
<i>Телефон:</i>	(38582) 22-4-01
<i>Факс:</i>	(38582) 22-4-01
<i>E-Mail:</i>	admrebr@mail.ru
<i>Контактное лицо:</i>	Егоров Виктор Владимирович (22-4-52)
Условия проведения торгов	
<i>Дата и время начала приема заявок:</i>	08.09.2022 09:00
<i>Дата и время окончания приема заявок:</i>	07.10.2022 17:00
<i>Информация о возможности предоставления земельного участка и праве заинтересованных лиц на подачу заявлений о намерении участвовать в аукционе:</i>	Уполномоченный орган – Администрация Ребрихинского района Алтайского края в соответствии со ст. 39.18. Земельного Кодекса Российской Федерации сообщает о возможности предоставления земельного участка в аренду для осуществления крестьянским (фермерским) хозяйством его деятельности из земель сельскохозяйственного назначения Ребрихинского района Алтайского края. Граждане и КФХ, заинтересованные в предоставлении земельного участка для указанных целей, в течение тридцати дней соответственно со дня опубликования и размещения настоящего извещения вправе подавать заявления о намерении участвовать в аукционе на право заключения договора аренды указанного земельного участка.
<i>Адрес и способ подачи заявлений:</i>	Заявления подаются по адресу: 658540, Алтайский край, Ребрихинский район, с. Ребриха, пр-кт Победы, 39, Администрация Ребрихинского района Алтайского края. Заявление может быть подано лично (в приемную) либо направлено посредством почтовой связи. 10.10.2022

Лот № 1

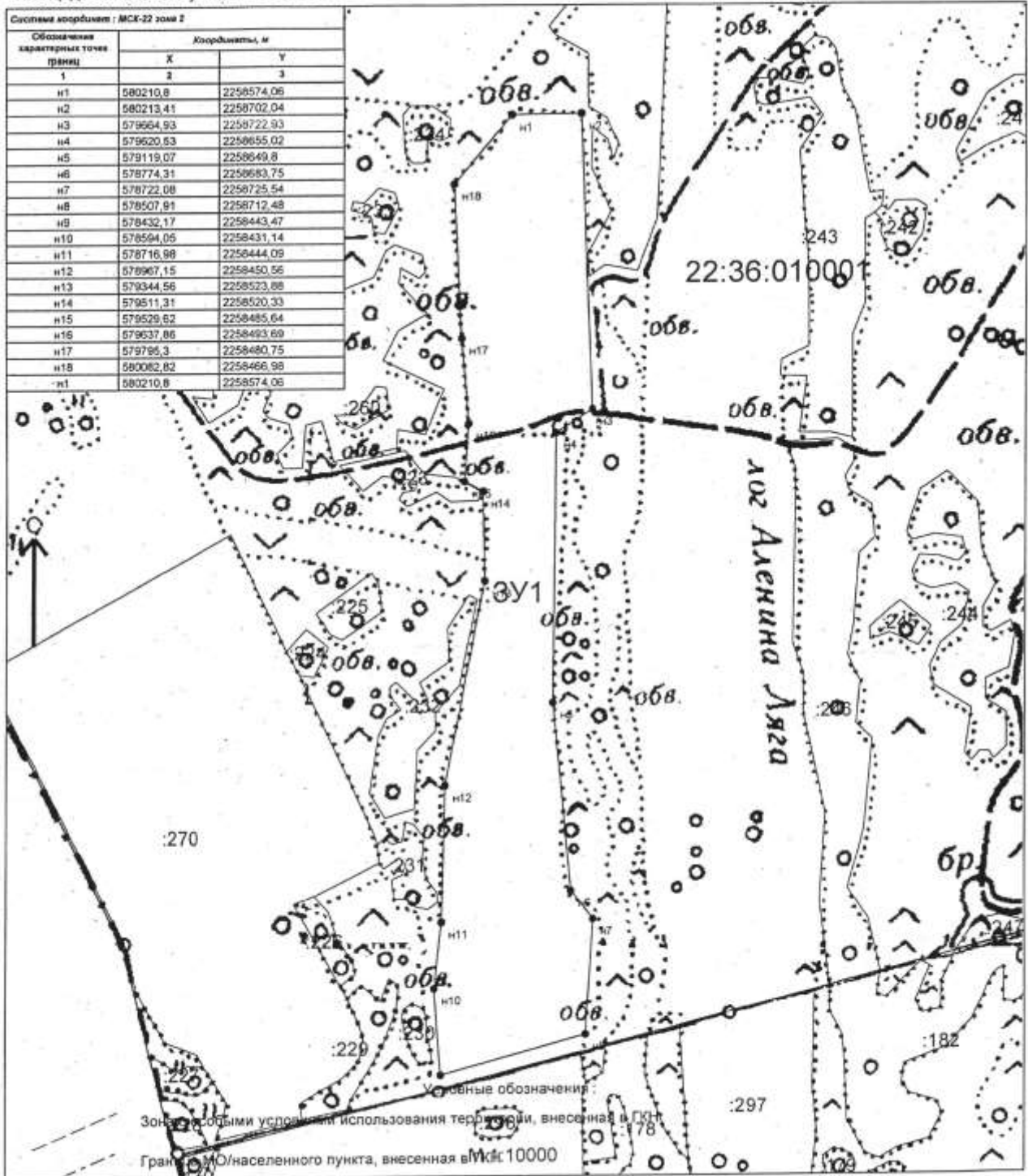
<i>Статус:</i>	Объявлен
Общая информация по лоту:	
<i>Основание размещения извещения:</i>	Заявление о предварительном согласовании предоставления земельного участка
<i>Форма собственности:</i>	Неограниченная
<i>Цель предоставления земельного участка:</i>	Осуществление крестьянским (фермерским) хозяйством его деятельности
<i>Реквизиты решения об утверждении проекта межевания территории:</i>	
<i>Кадастровый номер:</i>	
<i>Категория земель:</i>	Земли сельскохозяйственного назначения
<i>Вид разрешенного использования:</i>	Выращивание зерновых и иных сельскохозяйственных культур (код 1.2)
<i>Местоположение:</i>	
<i>Детальное местоположение:</i>	Алтайский край, Ребрихинский район, земли колхоза "Партизанский штаб", участок расположен в 3692 м. на юго-запад от с. Куликово
<i>Площадь:</i>	362 096 Квадратный метр
<i>Описание земельного участка:</i>	в границах согласно прилагаемой схеме расположения земельного участка на кадастровом плане территории (362096 кв.м. пашни)
<i>Адрес и время приема граждан для ознакомления со схемой расположения участка:</i>	Алтайский край, Ребрихинский район, пр-кт Победы, д. 39, Администрация Ребрихинского района Алтайского края (каб. 26), с 08.09.2022 г. до 07.10.2022 г. включительно в рабочие дни (с понедельника по пятницу), с 09-00 до 17-00 ч. Перерыв с 13-00 до 14-00 ч.
<i>Наличие фотографий:</i>	Нет

УТВЕРЖДЕНА :
Губернатором Калининградской области
Александром Лукашевичем
17.08.2022 N 1364

Схема расположения земельного участка или земельных участков на кадастровом плане территории

Условный номер земельного участка : :ЗУ1

Площадь земельного участка : 362096 кв.м.



Извещение о приеме заявлений граждан и КФХ о намерении участвовать в аукционе № 070922/0522611/02

<i>Тип извещения:</i>	Извещение о приеме заявлений граждан и КФХ о намерении участвовать в аукционе
<i>Сайт размещения извещения:</i>	http://torgi.gov.ru/
<i>Количество лотов:</i>	1
<i>Дата создания извещения:</i>	07.09.2022 11:36
<i>Дата и время публикации извещения:</i>	07.09.2022 11:58
<i>Дата и время последнего изменения:</i>	07.09.2022 11:58
Контактная информация организатора торгов	
<i>Организатор торгов:</i>	АДМИНИСТРАЦИЯ РЕБРИХИНСКОГО РАЙОНА АЛТАЙСКОГО КРАЯ
<i>Адрес:</i>	658540, КРАЙ АЛТАЙСКИЙ, РАЙОН РЕБРИХИНСКИЙ, СЕЛО РЕБРИХА, ПРОСПЕКТ ПОБЕДЫ, д. 39
<i>Телефон:</i>	(38582) 22-4-01
<i>Факс:</i>	(38582) 22-4-01
<i>E-Mail:</i>	admrebr@mail.ru
<i>Контактное лицо:</i>	Егоров Виктор Владимирович (22-4-52)
Условия проведения торгов	
<i>Дата и время начала приема заявок:</i>	08.09.2022 09:00
<i>Дата и время окончания приема заявок:</i>	07.10.2022 17:00
<i>Информация о возможности предоставления земельного участка и праве заинтересованных лиц на подачу заявлений о намерении участвовать в аукционе:</i>	Уполномоченный орган – Администрация Ребрихинского района Алтайского края в соответствии со ст. 39.18. Земельного Кодекса Российской Федерации сообщает о возможности предоставления земельного участка в аренду для осуществления крестьянским (фермерским) хозяйством его деятельности из земель сельскохозяйственного назначения Ребрихинского района Алтайского края. Граждане и КФХ, заинтересованные в предоставлении земельного участка для указанных целей, в течение тридцати дней соответственно со дня опубликования и размещения настоящего извещения вправе подавать заявления о намерении участвовать в аукционе на право заключения договора аренды указанного земельного участка.
<i>Адрес и способ подачи заявлений:</i>	Заявления подаются по адресу: 658540, Алтайский край, Ребрихинский район, с. Ребриха, пр-кт Победы, 39, Администрация Ребрихинского района Алтайского края. Заявление может быть подано лично (в приемную) либо направлено посредством почтовой связи. 10.10.2022

Лот № 1

<i>Статус:</i>	Объявлен
Общая информация по лоту:	
<i>Основание размещения извещения:</i>	Заявление о предварительном согласовании предоставления земельного участка
<i>Форма собственности:</i>	Неразграниченная
<i>Цель предоставления земельного участка:</i>	Осуществление крестьянским (фермерским) хозяйством его деятельности
<i>Реквизиты решения об утверждении проекта межевания территории:</i>	
<i>Кадастровый номер:</i>	
<i>Категория земель:</i>	Земли сельскохозяйственного назначения
<i>Вид разрешенного использования:</i>	Выпас сельскохозяйственных животных (код 1.20)
<i>Местоположение:</i>	
<i>Детальное местоположение:</i>	Российская Федерация, Алтайский край, район Ребрихинский, участок расположен в 300 м. на север от с. Ребриха
<i>Площадь:</i>	693 431 Квадратный метр
<i>Описание земельного участка:</i>	в границах согласно прилагаемой схеме расположения земельного участка на кадастровом плане территории (693431 кв.м. пастбищ)
<i>Адрес и время приема граждан для ознакомления со схемой расположения участка:</i>	Алтайский край, Ребрихинский район, пр-кт Победы, д. 39, Администрация Ребрихинского района Алтайского края (каб. 26), с 08.09.2022 г. до 07.10.2022 г. включительно в рабочие дни (с понедельника по пятницу), с 09-00 до 17-00 ч. Перерыв с 13-00 до 14-00 ч.
<i>Наличие фотографий:</i>	Нет

**Утверждена постановлением Администрации
Ребрихинского района Алтайского края**

от « 17 » 08 2022г. № 379

*Схема расположения земельного участка или земельных участков
на кадастровом плане территории*

Условный номер земельного участка:	:3У1	
Площадь земельного участка:	693431 кв.м.	
Обозначение характерных точек границ	Координаты, м	
	X	Y
1	2	3
н1	573155,43	2292164,48
н2	573183,39	2292507,42
н3	573206,72	2292978,59
н4	573200,31	2293216,68
н5	573180,16	2293214,85
н6	573191,15	2293188,29
н7	573155,43	2292956,61
н8	573061,14	2292971,71
н9	573075,76	2292505,14
н10	572986,52	2292201,1
н1	573155,43	2292164,48
н11	573170,58	2293261,54
н12	573149,02	2293368,71
н13	573191,64	2293522,53
н14	573165,54	2293699,73
н15	573146,77	2293672,26
н16	573084,96	2293502,39
н17	573104,19	2293427,3
н18	573087,7	2293227,66
н11	573170,58	2293261,54
н19	573539,32	2292082,44
н20	573580,73	2293373,35
н21	573308,55	2293269,81
н22	573273,05	2292131,75
н19	573539,32	2292082,44
н23	573577,78	2293423,66
н24	573559,04	2293720,5
н25	573219,79	2293697,82
н26	573319,39	2293314,19
н23	573577,78	2293423,66
н27	574059,06	2294365,45
н28	574061,03	2294404,89
н29	573863,79	2294651,44
н30	573915,07	2294771,76
н31	574045,25	2294899,96
н32	574104,42	2294921,66
н33	574173,45	2294876,3
н34	574161,62	2294945,33
н35	574112,31	2295059,73
н36	574057,08	2295162,29

Н37	573942,68	2295132,71
Н38	573863,79	2294941,39
Н39	573727,69	2294503,51
Н40	573861,82	2294487,73
Н41	573907,18	2294483,79
Н27	574059,06	2294365,45

Извещение о приеме заявлений граждан и КФХ о намерении участвовать в аукционе № 070922/0522611/03

<i>Тип извещения:</i>	Извещение о приеме заявлений граждан и КФХ о намерении участвовать в аукционе
<i>Сайт размещения извещения:</i>	http://torgi.gov.ru/
<i>Количество лотов:</i>	1
<i>Дата создания извещения:</i>	07.09.2022 12:04
<i>Дата и время публикации извещения:</i>	07.09.2022 12:22
<i>Дата и время последнего изменения:</i>	07.09.2022 12:22
Контактная информация организатора торгов	
<i>Организатор торгов:</i>	АДМИНИСТРАЦИЯ РЕБРИХИНСКОГО РАЙОНА АЛТАЙСКОГО КРАЯ
<i>Адрес:</i>	658540, КРАЙ АЛТАЙСКИЙ, РАЙОН РЕБРИХИНСКИЙ, СЕЛО РЕБРИХА, ПРОСПЕКТ ПОБЕДЫ, д. 39
<i>Телефон:</i>	(38582) 22-4-01
<i>Факс:</i>	(38582) 22-4-01
<i>E-Mail:</i>	admrebr@mail.ru
<i>Контактное лицо:</i>	Егоров Виктор Владимирович (22-4-52)
Условия проведения торгов	
<i>Дата и время начала приема заявок:</i>	08.09.2022 09:00
<i>Дата и время окончания приема заявок:</i>	07.10.2022 17:00
<i>Информация о возможности предоставления земельного участка и праве заинтересованных лиц на подачу заявлений о намерении участвовать в аукционе:</i>	Уполномоченный орган – Администрация Ребрихинского района Алтайского края в соответствии со ст. 39.18. Земельного Кодекса Российской Федерации сообщает о возможности предоставления земельного участка в аренду для осуществления крестьянским (фермерским) хозяйством его деятельности из земель сельскохозяйственного назначения Ребрихинского района Алтайского края. Граждане и КФХ, заинтересованные в предоставлении земельного участка для указанных целей, в течение тридцати дней соответственно со дня опубликования и размещения настоящего извещения вправе подавать заявления о намерении участвовать в аукционе на право заключения договора аренды указанного земельного участка.
<i>Адрес и способ подачи заявлений:</i>	Заявления подаются по адресу: 658540, Алтайский край, Ребрихинский район, с. Ребриха, пр-кт Победы, 39, Администрация Ребрихинского района Алтайского края. Заявление может быть подано лично (в приемную) либо направлено посредством почтовой связи. 10.10.2022

Лот № 1

<i>Статус:</i>	Объявлен
Общая информация по лоту:	
<i>Основание размещения извещения:</i>	Заявление о предоставлении земельного участка
<i>Форма собственности:</i>	Неразграниченная
<i>Цель предоставления земельного участка:</i>	Осуществление крестьянским (фермерским) хозяйством его деятельности
<i>Реквизиты решения об утверждении проекта межевания территории:</i>	
<i>Кадастровый номер:</i>	22:36:050001:824
<i>Категория земель:</i>	Земли сельскохозяйственного назначения
<i>Вид разрешенного использования:</i>	Обеспечение сельскохозяйственного производства, размещение ангаров и иного технического оборудования, используемого для ведения сельского хозяйства
<i>Местоположение:</i>	
<i>Детальное местоположение:</i>	Российская Федерация, Алтайский край, Ребрихинский район, с. Ключки, Ключковский тракт, дом 3
<i>Площадь:</i>	1 484 Квадратный метр
<i>Описание земельного участка:</i>	в границах согласно выписке из ЕГРН (Российская Федерация, Алтайский край, Ребрихинский район, с. Ключки, Ключковский тракт, дом 3)
<i>Адрес и время приема граждан для ознакомления со схемой расположения участка:</i>	не установлено
<i>Наличие фотографий:</i>	Нет

Участки
53.188194 82.575421
🔍

Земельный участок 22:36:050001:824


Российская Федерация, Алтайский край, Ребрихинский район, с. Ключки, Почтовый тракт, дом 3

Обеспечение сельскохозяйственного производства, размещение ангаров и иного технического оборудования, используемого для ведения сельского хозяйства

План 22 ← План КК ←

Информация

Тип	Объект недвижимости
Вид	Земельный участок
Участковый номер	22:36:050001:824
Кадастровый номер	22:36:050001
Адрес	Российская Федерация, Алтайский край, Ребрихинский район, с. Ключки, Илочковский тракт, дом 3
Площадь участка	1 484 кв. м
Статус	Учтенный
Категория земель	Земли сельскохозяйственного назначения
Разрешенное использование	Обеспечение сельскохозяйственного производства, размещение ангаров и иного технического оборудования, используемого для ведения сельского хозяйства
Форма собственности	-
Кадастровая стоимость	68 501,44 руб.
дата образования	01.01.2019
дата учреждения	-
дата вступления в законную силу	22.01.2020



+

📏

+

20 м

ПМХ © Росреестр 2010-2022 | ЕЭНО © Росреестр 2010

Выписка из Единого государственного реестра недвижимости об объекте недвижимости

Сведения о характеристиках объекта недвижимости

На основании запроса от 07.09.2022, поступившего на рассмотрение 07.09.2022, сообщаем, что согласно записям Единого государственного реестра недвижимости

Раздел 1 Лист 1

Земельный участок вид объекта недвижимости	
Лист № 1 раздела 1	Всего листов раздела 1: 2
Всего разделов: 4	
Всего листов выписки: 5	
07.09.2022г. № КУВИ-001/2022-155546580	
Кадастровый номер	22.36.050001.824
Номер кадастрового квартала	22.36.050001
Дата присвоения кадастрового номера	28.04.2017
Ранее присвоенный государственный учетный номер	данные отсутствуют
Местоположение	Российская Федерация, Алтайский край, Ребрихинский район, с. Ключки, Ключковский тракт, дом 3
Площадь	1484 +/- 337
Кадастровая стоимость, руб.	68501.44
Кадастровые номера расположенных в пределах земельного участка объектов недвижимости	данные отсутствуют
Кадастровые номера объектов недвижимости, из которых образован объект недвижимости	данные отсутствуют
Кадастровые номера образованных объектов недвижимости	данные отсутствуют
Категория земель	Земли сельскохозяйственного назначения
Виды разрешенного использования	Обеспечение сельскохозяйственного производства, размещение инвентаря и иного технического оборудования, используемого для ведения сельского хозяйства
Сведения о кадастровом инженер	20779, 1/17
Сведения о лесах, водных объектах и об иных природных объектах, расположенных в пределах земельного участка	данные отсутствуют
Сведения о том, что земельный участок полностью расположен в границах зоны с особыми условиями использования территории, территории объекта культурного наследия, публичного сервитута	данные отсутствуют
Сведения о том, что земельный участок расположен в границах особой экономической зоны, территории опережающего социально-экономического развития, зоны территориального развития в Российской Федерации, игорной зоны	данные отсутствуют

полное наименование должности	подпись	инициала, фамилия
	МП	

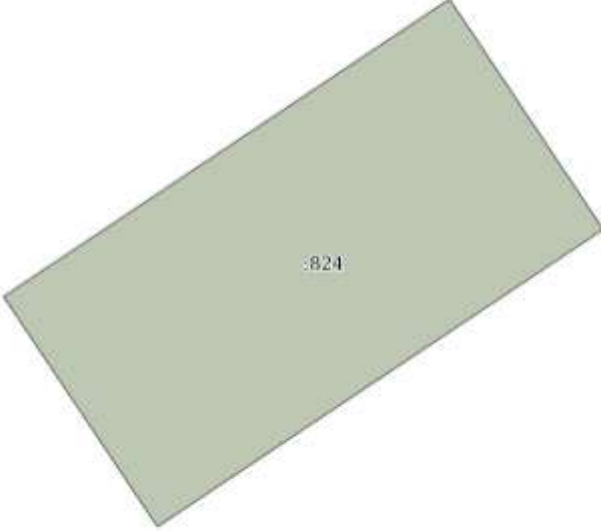
Лист 2

Земельный участок вид объекта недвижимости	
Лист № 2 раздела 1	Всего листов раздела 1: 2
Всего разделов: 4	
Всего листов выписки: 5	
07.09.2022г. № КУВИ-001/2022-155546580	
Кадастровый номер	22.36.050001.824
Сведения о том, что земельный участок расположен в границах особо охраняемой природной территории, охотничьих угодий, лесничеств	данные отсутствуют
Сведения о результатах проведения государственного земельного надзора	данные отсутствуют
Сведения о расположении земельного участка в границах территории, в отношении которой утвержден проект межевания территории	данные отсутствуют
Условный номер земельного участка	данные отсутствуют
Сведения о привилегии акта и (или) заключении договора, предусматривающих предоставление в соответствии с земельным законодательством исполнительным органом государственного органа власти или органом местного самоуправления, исходящего в государственной или муниципальной собственности земельного участка для строительства жилого дома социального использования или жилого дома коммерческого использования	данные отсутствуют
Сведения о том, что земельный участок или земельные участки образованы на основании решения об изъятии земельного участка и (или) расположенного на нем объекта недвижимости для государственных или муниципальных нужд	данные отсутствуют
Сведения о том, что земельный участок образован из земель или земельного участка, государственная собственность на которые не разграничена	данные отсутствуют
Сведения о наличии земельного спора - о местоположении границ земельных участков	данные отсутствуют
Статус записи об объекте недвижимости	Сведения об объекте недвижимости имеют статус "актуальные"
Особые отметки	Сведения, необходимые для заполнения разделов: 2 - Сведения о зарегистрированных правах; 4 - Сведения о частях земельного участка, отсутствуют
Получатель выписки	Администрация Ребрихинского района Алтайского края

полное наименование должности	подпись	инициала, фамилия
	МП	

Выписка из Единого государственного реестра недвижимости об объекте недвижимости

Описание местоположения земельного участка

Земельный участок вид объекта недвижимости			
Лист № 1 раздела 3	Всего листов раздела 3: 1	Всего разделов: 4	Всего листов выписки: 5
07.09.2022г. № КУВИ-001/2022-155546580			
Кадастровый номер:		22:36:050001:824	
План (чертеж, схема) земельного участка			
			
Масштаб: 1:500	Основные обозначения		
полное наименование должности	подпись	инициалы, фамилия	
	М.П.		

Выписка из Единого государственного реестра недвижимости об объекте недвижимости

Описание местоположения земельного участка

Земельный участок вид объекта недвижимости							
Лист № 1 раздела 3.1		Всего листов раздела 3.1: 1		Всего разделов: 4		Всего листов выписки: 5	
07.09.2022г. № КУВИ-001/2022-155546580							
Кадастровый номер:				22:36:050001:824			
Описание местоположения границ земельного участка							
№ п/п	Номер точки		Дирекционный угол	Горизонтальное проложение, м	Описание закрепления на местности	Кадастровые номера смежных участков	Сведения об адресах правообладателей смежных земельных участков
	начальная	конечная					
	2	3	4	5	6	7	8
1	1.1.1	1.1.2	56°16'4"	53,6	данные отсутствуют	данные отсутствуют	данные отсутствуют
2	1.1.2	1.1.3	146°15'8"	27,69	данные отсутствуют	данные отсутствуют	данные отсутствуют
3	1.1.3	1.1.4	236°17'0"	53,6	данные отсутствуют	данные отсутствуют	данные отсутствуют
4	1.1.4	1.1.1	326°15'2"	27,69	данные отсутствуют	данные отсутствуют	данные отсутствуют

полное наименование должности	подпись	инициалы, фамилия
	М.П.	

Выписка из Единого государственного реестра недвижимости об объекте недвижимости

Описание местоположения земельного участка

Земельный участок				
вид объекта недвижимости				
Лист № 1 раздела 3.2	Всего листов раздела 3.2: 1		Всего разделов: 4	Всего листов выписки: 5
07.09.2022г. № КУВИ-001/2022-155546580				
Кадастровый номер:		22.36.050001.824		
Сведения о характерных точках границы земельного участка				
Система координат МСК-22, зона 2				
Номер точки	Координаты, м		Описание закрепления на местности	Средняя квадратичная погрешность определения координат характерных точек границ земельного участка, м
	X	Y		
1	2	3	4	5
1	582704.2	2307267.39	Железный столб	2.5
2	582681.18	2307282.77	Железный столб	2.5
3	582710.93	2307327.35	Железный столб	2.5
4	582733.96	2307311.97	Железный столб	2.5
5	582704.2	2307267.39	Железный столб	2.5

полное наименование должности	подпись	инициалы, фамилия
	М.П.	

Извещение о приеме заявлений граждан и КФХ о намерении участвовать в аукционе № 070922/0522611/04

<i>Тип извещения:</i>	Извещение о приеме заявлений граждан и КФХ о намерении участвовать в аукционе
<i>Сайт размещения извещения:</i>	http://torgi.gov.ru/
<i>Количество лотов:</i>	1
<i>Дата создания извещения:</i>	07.09.2022 12:25
<i>Дата и время публикации извещения:</i>	07.09.2022 12:28
<i>Дата и время последнего изменения:</i>	07.09.2022 12:28
Контактная информация организатора торгов	
<i>Организатор торгов:</i>	АДМИНИСТРАЦИЯ РЕБРИХИНСКОГО РАЙОНА АЛТАЙСКОГО КРАЯ
<i>Адрес:</i>	658540, КРАЙ АЛТАЙСКИЙ, РАЙОН РЕБРИХИНСКИЙ, СЕЛО РЕБРИХА, ПРОСПЕКТ ПОБЕДЫ, д. 39
<i>Телефон:</i>	(38582) 22-4-01
<i>Факс:</i>	(38582) 22-4-01
<i>E-Mail:</i>	admrebr@mail.ru
<i>Контактное лицо:</i>	Егоров Виктор Владимирович (22-4-52)
Условия проведения торгов	
<i>Дата и время начала приема заявок:</i>	08.09.2022 09:00
<i>Дата и время окончания приема заявок:</i>	07.10.2022 17:00
<i>Информация о возможности предоставления земельного участка и праве заинтересованных лиц на подачу заявлений о намерении участвовать в аукционе:</i>	Уполномоченный орган – Администрация Ребрихинского района Алтайского края в соответствии со ст. 39.18. Земельного Кодекса Российской Федерации сообщает о возможности предоставления земельного участка в аренду для осуществления крестьянским (фермерским) хозяйством его деятельности из земель населенных пунктов Ребрихинского района Алтайского края. Граждане и КФХ, заинтересованные в предоставлении земельного участка для указанных целей, в течение тридцати дней соответственно со дня опубликования и размещения настоящего извещения вправе подавать заявления о намерении участвовать в аукционе на право заключения договора аренды указанного земельного участка.
<i>Адрес и способ подачи заявлений:</i>	Заявления подаются по адресу: 658540, Алтайский край, Ребрихинский район, с. Ребриха, пр-кт Победы, 39, Администрация Ребрихинского района Алтайского края. Заявление может быть подано лично (в приемную) либо направлено посредством почтовой связи. 10.10.2022

Лот № 1

<i>Статус:</i>	Объявлен
Общая информация по лоту:	
<i>Основание размещения извещения:</i>	Заявление о предоставлении земельного участка
<i>Форма собственности:</i>	Неразграниченная
<i>Цель предоставления земельного участка:</i>	Осуществление крестьянским (фермерским) хозяйством его деятельности
<i>Реквизиты решения об утверждении проекта межевания территории:</i>	
<i>Кадастровый номер:</i>	22:36:250001:375
<i>Категория земель:</i>	Земли населенных пунктов
<i>Вид разрешенного использования:</i>	Обеспечение сельскохозяйственного производства (код 1.18), размещение ангаров и иного технического оборудования, используемого для ведения сельского хозяйства
<i>Местоположение:</i>	
<i>Детальное местоположение:</i>	Российская Федерация, Алтайский край, Ребрихинский район, с. Ключки, ул. Степная, дом 103
<i>Площадь:</i>	1 104 Квадратный метр
<i>Описание земельного участка:</i>	в границах согласно выписке из ЕГРН (Российская Федерация, Алтайский край, Ребрихинский район, с. Ключки, ул. Степная, дом 103)
<i>Адрес и время приема граждан для ознакомления со схемой расположения участка:</i>	не установлено
<i>Наличие фотографий:</i>	Нет

Участки 22:36:250001:375

Земельный участок 22:36:250001:375
 Российская Федерация, Алтайский край, Ребрихинский район, с. Ключки, ул. Степная, дом 103

Обеспечение сельскохозяйственного производства (код 1.18), размещение ангаров и иного технического оборудования, используемого для ведения сельского хозяйства

План ЗУ → План КИ →

Информация	Услуги
Тип	Объект недвижимости
Вид	Земельный участок
Кадастровый номер	22.36.250001.375
Кадастровый квартал	22.36.250001
Адрес	Российская Федерация, Алтайский край, Ребрихинский район, с. Ключки, ул. Степная, дом 103
Площадь участка	1 104 кв. м
Статус	Учтенный
Категория земель	Земли населенных пунктов
Разрешенное использование	Обеспечение сельскохозяйственного производства (код 1.18), размещение ангаров и иного технического оборудования, используемого для ведения сельского хозяйства
Форма собственности	-
Кадастровая стоимость	66 637,44 руб.
дата определения	01.01.2020
дата утверждения	-
дата внесения сведений	30.10.2020
дата окончания	01.01.2021

10 м

ПММ © Росреестр 2010-2022 | ЕЭМД © Росреестр 2010

Выписка из Единого государственного реестра недвижимости об объекте недвижимости

Сведения о характеристиках объекта недвижимости

На основании запроса от 07.09.2022, поступившего на рассмотрение 07.09.2022, сообщаем, что согласно записям Единого государственного реестра недвижимости:

Раздел 1 Лист 1

Земельный участок			
вид объекта недвижимости			
Лист № 1 раздела 1	Всего листов раздела 1: 2	Всего разделов: 4	Всего листов выписки: 5
07.09.2022г. № КУВИ-001/2022-155546094			
Кадастровый номер	22.36.250001.375		
Номер кадастрового квартала	22.36.250001		
Дата присвоения кадастрового номера	27.04.2017		
Ранее присвоенный государственный учетный номер	данные отсутствуют		
Местоположение	Российская Федерация, Алтайский край, Ребрихинский район, с. Ключки, ул. Степная, дом 103		
Площадь	1104 +/- 12		
Кадастровая стоимость, руб.	60637.44		
Кадастровые номера расположенных в пределах земельного участка объектов недвижимости	данные отсутствуют		
Кадастровые номера объектов недвижимости, из которых образован объект недвижимости	данные отсутствуют		
Кадастровые номера образованных объектов недвижимости	данные отсутствуют		
Категория земель	Земли населенных пунктов		
Виды разрешенного использования	Обеспечение сельскохозяйственного производства (код 1.18), размещение ангаров и иного технического оборудования, используемого для ведения сельского хозяйства		
Сведения о кадастровом инженере	данные отсутствуют		
Сведения о лесах, водных объектах и об иных природных объектах, расположенных в пределах земельного участка	данные отсутствуют		
Сведения о том, что земельный участок полностью расположен в границах зоны с особыми условиями использования территории, территории объекта культурного наследия, публичного сервитута	данные отсутствуют		
Сведения о том, что земельный участок расположен в границах особой экономической зоны, территории опережающего социально-экономического развития, зоны территориального развития в Российской Федерации, агорной зоны	данные отсутствуют		

полное наименование должности	подпись	инициалы, фамилия
	М.П.	

Лист 2

Земельный участок			
вид объекта недвижимости			
Лист № 2 раздела 1	Всего листов раздела 1: 2	Всего разделов: 4	Всего листов выписки: 5
07.09.2022г. № КУВИ-001/2022-155546094			
Кадастровый номер	22.36.250001.375		
Сведения о том, что земельный участок расположен в границах особо охраняемой природной территории, охотничьих угодий, лесничества	данные отсутствуют		
Сведения о результатах проведения государственного земельного надзора	данные отсутствуют		
Сведения о расположении земельного участка в границах территории, в отношении которой утвержден проект межевания территории	данные отсутствуют		
Условный номер земельного участка	данные отсутствуют		
Сведения о принятии акта и (или) заключении договора, предусматривающих предоставление в соответствии с земельным законодательством исполнительным органом государственной власти или органом местного самоуправления, выходящего в государственной или муниципальной собственности земельного участка для строительства жилого дома социального использования или жилого дома коммерческого использования	данные отсутствуют		
Сведения о том, что земельный участок или земельные участки образованы на основании решения об изъятии земельного участка и (или) расположенного на нем объекта недвижимости для государственных или муниципальных нужд	данные отсутствуют		
Сведения о том, что земельный участок образован из земель или земельного участка, государственная собственность на которые не разграничена	данные отсутствуют		
Сведения о наличии земельного спора о местоположении границ земельных участков	данные отсутствуют		
Статус записи об объекте недвижимости	Сведения об объекте недвижимости имеют статус "актуальные"		
Особые отметки	Сведения, необходимые для заполнения разделов 2 - Сведения о зарегистрированных правах; 4 - Сведения о частях земельного участка, отсутствуют		
Получатель выписки	Администрация Ребрихинского района Алтайского края		

полное наименование должности	подпись	инициалы, фамилия
	М.П.	

Выписка из Единого государственного реестра недвижимости об объекте недвижимости
 Описание местоположения земельного участка

Земельный участок			
вид объекта недвижимости			
Лист № 1 раздела 3	Всего листов раздела 3: 1	Всего разделов: 4	Всего листов выписки: 5
07.09.2022г. № КУВИ-001/2022-155546094			
Кадастровый номер:		22:36:250001:375	
План (чертеж, схема) земельного участка			
Масштаб 1:500	Основные обозначения		
полное наименование должности	подпись	инициалы, фамилия	
	М.П.		

Выписка из Единого государственного реестра недвижимости об объекте недвижимости
 Описание местоположения земельного участка

Земельный участок							
вид объекта недвижимости							
Лист № 1 раздела 3.1		Всего листов раздела 3.1: 1		Всего разделов: 4		Всего листов выписки: 5	
07.09.2022г. № КУВИ-001/2022-155546094							
Кадастровый номер:				22:36:250001:375			
Описание местоположения границ земельного участка							
№ п/п	Номер точки		Дирекционный угол	Горизонтальное проложение, м	Описание закрепления на местности	Кадастровые номера смежных участков	Сведения об адресах правообладателей смежных земельных участков
	начальная	конечная					
1	2	3	4	5	6	7	8
1	1.1.1	1.1.2	70°24'7"	28.9	данные отсутствуют	данные отсутствуют	данные отсутствуют
2	1.1.2	1.1.3	160°25'3"	38.2	данные отсутствуют	данные отсутствуют	данные отсутствуют
3	1.1.3	1.1.4	250°24'3"	28.89	данные отсутствуют	данные отсутствуют	данные отсутствуют
4	1.1.4	1.1.1	340°24'5"	38.2	данные отсутствуют	данные отсутствуют	данные отсутствуют

полное наименование должности	подпись	инициалы, фамилия
	М.П.	

Выписка из Единого государственного реестра недвижимости об объекте недвижимости

Описание местоположения земельного участка

Земельный участок			
вид объекта недвижимости			
Лист № 1 раздела 3.2	Всего листов раздела 3.2: 1	Всего разделов: 4	Всего листов выписки: 5
07.09.2022г. № КУВИ-001/2022-155546094			
Кадастровый номер:		22:36:250001:375	

Сведения о характерных точках границы земельного участка				
Система координат МСК-22, зона 2				
Номер точки	Координаты, м		Описание закрепления на местности	Средняя квадратичная погрешность определения координат характерных точек границ земельного участка, м
	X	Y		
1	2	3	4	5
1	582719.63	2308188.87	Столб деревянный	0.1
2	582683.64	2308201.68	Столб деревянный	0.1
3	582693.33	2308228.9	Столб деревянный	0.1
4	582729.32	2308216.1	Столб деревянный	0.1
1	582719.63	2308188.87	Столб деревянный	0.1

полное наименование должности	подпись	инициалы, фамилия
-------------------------------	---------	-------------------

М.П.

Извещение о приеме заявлений граждан и КФХ о намерении участвовать в аукционе № 070922/0522611/05

<i>Тип извещения:</i>	Извещение о приеме заявлений граждан и КФХ о намерении участвовать в аукционе
<i>Сайт размещения извещения:</i>	http://torgi.gov.ru/
<i>Количество лотов:</i>	1
<i>Дата создания извещения:</i>	07.09.2022 12:31
<i>Дата и время публикации извещения:</i>	07.09.2022 12:38
<i>Дата и время последнего изменения:</i>	07.09.2022 12:38
Контактная информация организатора торгов	
<i>Организатор торгов:</i>	АДМИНИСТРАЦИЯ РЕБРИХИНСКОГО РАЙОНА АЛТАЙСКОГО КРАЯ
<i>Адрес:</i>	658540, КРАЙ АЛТАЙСКИЙ, РАЙОН РЕБРИХИНСКИЙ, СЕЛО РЕБРИХА, ПРОСПЕКТ ПОБЕДЫ, д. 39
<i>Телефон:</i>	(38582) 22-4-01
<i>Факс:</i>	(38582) 22-4-01
<i>E-Mail:</i>	admrebr@mail.ru
<i>Контактное лицо:</i>	Егоров Виктор Владимирович (22-4-52)
Условия проведения торгов	
<i>Дата и время начала приема заявок:</i>	08.09.2022 09:00
<i>Дата и время окончания приема заявок:</i>	07.10.2022 17:00
<i>Информация о возможности предоставления земельного участка и праве заинтересованных лиц на подачу заявлений о намерении участвовать в аукционе:</i>	Уполномоченный орган – Администрация Ребрихинского района Алтайского края в соответствии со ст. 39.18. Земельного Кодекса Российской Федерации сообщает о возможности предоставления земельного участка в аренду для ведения личного подсобного хозяйства из земель населенных пунктов Ребрихинского района Алтайского края. Граждане, заинтересованные в предоставлении земельного участка для указанных целей, в течение тридцати дней соответственно со дня опубликования и размещения настоящего извещения вправе подавать заявления о намерении участвовать в аукционе на право заключения договора аренды указанного земельного участка.
<i>Адрес и способ подачи заявлений:</i>	Заявления подаются по адресу: 658540, Алтайский край, Ребрихинский район, с. Ребриха, пр-кт Победы, 39, Администрация Ребрихинского района Алтайского края. Заявление может быть подано лично (в приемную) либо направлено посредством почтовой связи. 10.10.2022

Лот № 1

<i>Статус:</i>	Объявлен
Общая информация по лоту:	
<i>Основание размещения извещения:</i>	Заявление о предоставлении земельного участка
<i>Форма собственности:</i>	Неограниченная
<i>Цель предоставления земельного участка:</i>	Ведение личного подсобного хозяйства в границах населенного пункта
<i>Реквизиты решения об утверждении проекта межевания территории:</i>	
<i>Кадастровый номер:</i>	22:36:330010:1579
<i>Категория земель:</i>	Земли населенных пунктов
<i>Вид разрешенного использования:</i>	для ведения личного подсобного хозяйства (приусадебный земельный участок) (код 2.2)
<i>Местоположение:</i>	
<i>Детальное местоположение:</i>	Российская Федерация, Алтайский край, муниципальный район Ребрихинский, сельское поселение Ребрихинский сельсовет, село Ребриха, улица Тракторная, земельный участок 8
<i>Площадь:</i>	1 200 Квадратный метр
<i>Описание земельного участка:</i>	в границах согласно выписке из ЕГРН (Российская Федерация, Алтайский край, муниципальный район Ребрихинский, сельское поселение Ребрихинский сельсовет, село Ребриха, улица Тракторная, земельный участок 8)
<i>Адрес и время приема граждан для ознакомления со схемой расположения участка:</i>	не установлено
<i>Наличие фотографий:</i>	Нет

Участки 22:36:330010:1579

Земельный участок 22:36:330010:1579
 Российская Федерация, Алтайский край, муниципальный район Ребрихинский, сельское поселение Ребрихинский сельсовет, село Ребрика, улица Трактовая, ...
 для ведения личного подсобного хозяйства (присадебный земельный участок) (код 2.2)

План ЗУ → План ИИ →

Информация	Услуги
Тип:	Объект недвижимости
Вид:	Земельный участок
Кадастровый номер:	22:36:330010:1579
Кадастровый квартал:	22:36:330010
Адрес:	Российская Федерация, Алтайский край, муниципальный район Ребрихинский, сельское поселение Ребрихинский сельсовет, село Ребрика, улица Трактовая, земельный участок 8
Площадь участка:	1 200 кв. м
Статус:	Учтенный
Категория земель:	Земли населенных пунктов
Режимное использование:	для ведения личного подсобного хозяйства (присадебный земельный участок) (код 2.2)
Форма собственности:	-
Кадастровая стоимость:	235 800 руб.
дата образования:	01.01.2020
дата утверждения:	-
дата внесения сведений:	10.08.2022
дата прекращения:	21.07.2022

Выписка из Единого государственного реестра недвижимости об объекте недвижимости

Сведения о характеристиках объекта недвижимости

На основании запроса от 18.08.2022, поступившего на рассмотрение 18.08.2022, сообщаем, что согласно записям Единого государственного реестра недвижимости

Раздел 1 Лист 1

Земельный участок			
вид объекта недвижимости			
Лист № 1 раздела 1	Всего листов раздела 1- 2	Всего разделов 4	Всего листов выписки 5
18.08.2022г. № КУВН-001/2022-142090501			
Кадастровый номер	22.36.330010.1579		
Номер кадастрового квартала	22.36.330010		
Дата присвоения кадастрового номера	21.07.2022		
Ранее присвоенный государственный учетный номер:	данные отсутствуют		
Адрес:	Российская Федерация, Алтайский край, муниципальный район Ребрихинский, сельское поселение Ребрихинский сельсовет, село Ребриха, улицы Тракторная, земельный участок 8		
Площадь:	1200 +/- 12		
Кадастровая стоимость, руб.	235800		
Кадастровые номера расположенных в пределах земельного участка объектов недвижимости:	данные отсутствуют		
Кадастровые номера объектов недвижимости, из которых образован объект недвижимости:	данные отсутствуют		
Кадастровые номера образованных объектов недвижимости:	данные отсутствуют		
Категория земель:	Земли населенных пунктов		
Виды разрешенного использования:	для ведения личного подсобного хозяйства (приусадебный земельный участок) (код 2.2)		
Сведения о кадастровом инженере:	11048, образовавшим земельный участок из земель, находящихся в государственной или муниципальной собственности, расположенного по адресу: Российская Федерация, Алтайский край, Ребрихинский район, с. Ребриха, ул. Тракторная, дом 8, 32, 2022-04-14		
Сведения о лесах, водных объектах и об иных природных объектах, расположенных в пределах земельного участка:	данные отсутствуют		
Сведения о том, что земельный участок полностью расположен в границах зоны с особыми условиями использования территории, территории объекта культурного наследия, публичного сервитута:	данные отсутствуют		
Сведения о том, что земельный участок расположен в границах особой экономической зоны, территории опережающего социально-экономического развития, зоны территориального развития в Российской Федерации, игорной зоны:	данные отсутствуют		
полное наименование должности	подпись	инициалы, фамилия	

Лист 2

Земельный участок			
вид объекта недвижимости			
Лист № 2 раздела 1	Всего листов раздела 1- 2	Всего разделов 4	Всего листов выписки 5
18.08.2022г. № КУВН-001/2022-142090501			
Кадастровый номер	22.36.330010.1579		
Сведения о том, что земельный участок расположен в границах особо охраняемой природной территории, охотничьих угодий, лесничеств:	данные отсутствуют		
Сведения о результатах проведения государственного земельного надзора:	данные отсутствуют		
Сведения о расположении земельного участка в границах территории, в отношении которой утверждён проект межевания территории:	данные отсутствуют		
Условный номер земельного участка:	данные отсутствуют		
Сведения о принятии акта и (или) заключении договора, предусматривающих предоставление в соответствии с земельным законодательством исполнительным органом государственной власти или органом местного самоуправления, находящегося в государственной или муниципальной собственности земельного участка для строительства жилого дома социального использования или жилого дома коммерческого использования:	данные отсутствуют		
Сведения о том, что земельный участок или земельные участки образованы на основании решения об изъятии земельного участка и (или) расположенного на нем объекта недвижимости для государственных или муниципальных нужд:	данные отсутствуют		
Сведения о том, что земельный участок образован из земель или земельного участка, государственная собственность на которые не разграничена:	Земельный участок образован из земель или земельного участка, государственная собственность на которые не разграничена. В соответствии с Федеральным законом от 25 октября 2001 г. № 137-ФЗ "О введении в действие Земельного кодекса Российской Федерации" орган Администрации Ребрихинского района Алтайского края уполномочен на распоряжение таким земельным участком.		
Сведения о наличии земельного спора о местоположении границ земельных участков:	данные отсутствуют		
Статус записи об объекте недвижимости:	Сведения об объекте недвижимости имеют статус "актуальные"		
Особые отметки:	Земельный участок подлежит снятию с государственного кадастрового учета по истечении пяти лет со дня его государственного кадастрового учета, если на него не будут зарегистрированы права. Сведения, необходимые для заполнения разделов: 2 - Сведения о зарегистрированных правах; 4 - Сведения о частях земельного участка, отсутствуют		
Получатель выписки:	Администрация Ребрихинского района Алтайского края		
полное наименование должности	подпись	инициалы, фамилия	

М.П.

Выписка из Единого государственного реестра недвижимости об объекте недвижимости

Описание местоположения земельного участка

Земельный участок			
вид объекта недвижимости			
Лист № 1 раздела 3	Всего листов раздела 3: 1	Всего разделов: 4	Всего листов выписки: 5
18.08.2022г. № КУВИ-001/2022-142090501			
Кадастровый номер:		22:36:330010:1579	
План (чертеж, схема) земельного участка			
Масштаб 1:500	Условные обозначения		
полное наименование должности		подпись	инициалы, фамилия
М.П.			

Выписка из Единого государственного реестра недвижимости об объекте недвижимости

Описание местоположения земельного участка

Земельный участок							
вид объекта недвижимости							
Лист № 1 раздела 3.1		Всего листов раздела 3.1: 1		Всего разделов: 4		Всего листов выписки: 5	
18.08.2022г. № КУВИ-001/2022-142090501							
Кадастровый номер:				22:36:330010:1579			
Описание местоположения границ земельного участка							
№ п/п	Номер точки начальной аз.	Номер точки конечной аз.	Дирекционный угол	Горизонтальное проложение, м	Описание закрепления на местности	Кадастровые номера смежных участков	Сведения об адресах правообладателей смежных земельных участков
1	2	3	4	5	6	7	8
1	1.1.1	1.1.2	67°59'4"	25.0	данные отсутствуют	данные отсутствуют	данные отсутствуют
2	1.1.2	1.1.3	157°26'2"	48.0	данные отсутствуют	данные отсутствуют	данные отсутствуют
3	1.1.3	1.1.4	247°59'4"	25.0	данные отсутствуют	данные отсутствуют	данные отсутствуют
4	1.1.4	1.1.1	337°26'2"	48.0	данные отсутствуют	22:36:330010:1127	данные отсутствуют

полное наименование должности		подпись	инициалы, фамилия
М.П.			

Выписка из Единого государственного реестра недвижимости об объекте недвижимости

Описание местоположения земельного участка

Земельный участок			
вид объекта недвижимости			
Лист № 1 раздела 3.2	Всего листов раздела 3.2: 1	Всего разделов: 4	Всего листов выписки: 5
18.08.2022г. № КУВИ-001/2022-142090501			
Кадастровый номер:		22:36:330010:1579	

Сведения о характерных точках границы земельного участка

Система координат МСК-22 зона 2

Номер точки	Координаты, м		Описание закрепления на местности	Средняя квадратичная погрешность определения координат характерных точек границ земельного участка, м
	X	Y		
1	2	3	4	5
1	571534.5	2291418.06	Не закреплена	0.1
2	571490.17	2291436.48	Не закреплена	0.1
3	571499.54	2291459.66	Не закреплена	0.1
4	571543.87	2291441.24	Не закреплена	0.1
1	571534.5	2291418.06	Не закреплена	0.1

полное наименование должности	подпись	инициалы, фамилия
-------------------------------	---------	-------------------

М.П.