

**Сборник муниципальных правовых актов
Ребрихинского района Алтайского края
№ 238
февраль 2025**

Является официальным изданием
Ответственный за выпуск Е.А.Бегеава

Учредители:

Ребрихинский районный Совет народных депутатов Алтайского края,

Администрация Ребрихинского района Алтайского края

Адрес издателя 658540, с. Ребриха, Ребрихинского района Алтайского края, пр-кт Победы, 39

Сдано в печать 27 февраля 2025 года. Отпечатано в Администрации Ребрихинского района 27 февраля 2025 года.

Адрес типографии: 658540, с. Ребриха Ребрихинского района Алтайского края, пр-кт Победы, д.39

Тираж 34 экземпляра. Распространяется бесплатно.

Содержание

Раздел первый.

РЕШЕНИЯ РЕБРИХИНСКОГО РАЙОННОГО СОВЕТА НАРОДНЫХ ДЕПУТАТОВ АЛТАЙСКОГО КРАЯ:

	Стр.

ПОСТАНОВЛЕНИЯ И РАСПОРЯЖЕНИЯ АДМИНИСТРАЦИИ РЕБРИХИНСКОГО РАЙОНА АЛТАЙСКОГО КРАЯ:

	Стр.

ИЗВЕЩЕНИЯ О ВОЗМОЖНОСТИ ПРЕДОСТАВЛЕНИЯ ЗЕМЕЛЬНЫХ УЧАСТКОВ, ПУБЛИКУЕМЫЕ В СООТВЕТСТВИИ СО СТ. 39.18 ЗЕМЕЛЬНОГО КОДЕКСА РОССИЙСКОЙ ФЕДЕРАЦИИ:

		Стр.
1	Извещение № 2200005638000000118 от 27.02.2025 в соответствии со ст. 39.18. Земельного Кодекса Российской Федерации о возможности предоставления земельного участка в аренду для ведения личного подсобного хозяйства из земель населенных пунктов Ребрихинского района Алтайского края	2
2	Извещение № 2200005638000000119 от 27.02.2025 в соответствии со ст. 39.18. Земельного Кодекса Российской Федерации, п. 8 ст. 10 Федерального закона от 24.07.2002 № 101-ФЗ о возможности предоставления земельного участка в аренду сельскохозяйственным организациям, получающим государственную поддержку в сфере развития сельского хозяйства, из земель сельскохозяйственного назначения Ребрихинского района Алтайского края	5

**ИЗВЕЩЕНИЯ О ВОЗМОЖНОСТИ ПРЕДОСТАВЛЕНИЯ ЗЕМЕЛЬНЫХ
УЧАСТКОВ, ПУБЛИКУЕМЫЕ В СООТВЕТСТВИИ СО СТ. 39.18
ЗЕМЕЛЬНОГО КОДЕКСА РОССИЙСКОЙ ФЕДЕРАЦИИ**

Извещение № 2200005638000000118
Опубликовано

Дата публикации
27.02.2025 16:37 (МСК+4)

Основные сведения об извещении

Вид торгов
Аренда и продажа земельных участков
Земельный кодекс РФ
Форма проведения
Сообщение о предоставлении (реализации)
Наименование процедуры
Извещение в соответствии со ст. 39.18. Земельного Кодекса Российской Федерации о возможности предоставления земельного участка в аренду для ведения личного подсобного хозяйства из земель населенных пунктов Ребрихинского района Алтайского края

Организатор торгов

Код организации 2200005638
ОКФС 14
Публично-правовое образование
Полное наименование
АДМИНИСТРАЦИЯ РЕБРИХИНСКОГО РАЙОНА АЛТАЙСКОГО КРАЯ
Сокращенное наименование - нет
ИНН 2266002313, КПП 226601001, ОГРН 1022202565120
Юридический адрес
658540, КРАЙ АЛТАЙСКИЙ, РАЙОН РЕБРИХИНСКИЙ, СЕЛО РЕБРИХА, ПРОСПЕКТ ПОБЕДЫ д. 39
Фактический/почтовый адрес
658540, Алтайский край, Ребрихинский район, с. Ребриха, пр-кт Победы, 39
Контактное лицо: Егоров Виктор Владимирович
Телефон +7(38582)22452
Адрес электронной почты admrebr@mail.ru

Сведения о правообладателе/инициаторе торгов

Организатор торгов является правообладателем имущества
Код организации 2200005638
ОКФС 14
Публично-правовое образование
Полное наименование
АДМИНИСТРАЦИЯ РЕБРИХИНСКОГО РАЙОНА АЛТАЙСКОГО КРАЯ
ИНН 2266002313, КПП 226601001, ОГРН 1022202565120
Юридический адрес
658540, КРАЙ АЛТАЙСКИЙ, РАЙОН РЕБРИХИНСКИЙ, СЕЛО РЕБРИХА, ПРОСПЕКТ ПОБЕДЫ д. 39
Фактический/почтовый адрес
658540, Алтайский край, Ребрихинский район, с. Ребриха, пр-кт Победы, 39

Информация о лотах

Лот 1
Земельный участок площадью 519 кв.м. для ведения личного подсобного хозяйства в границах населенного пункта по адресу: Алтайский край, Ребрихинский район, с. Ребриха, ул. Строительная, 18А. Граждане, заинтересованные в предоставлении земельного участка, вправе подавать заявления о намерении участвовать в аукционе на право заключения договора аренды земельного участка.

Основная информация

Предмет торгов (наименование лота)
Земельный участок площадью 519 кв.м. для ведения личного подсобного хозяйства в границах населенного пункта по адресу: Алтайский край, Ребрихинский район, с. Ребриха, ул. Строительная, 18А. Граждане, заинтересованные в предоставлении земельного участка, вправе подавать заявления о намерении участвовать в аукционе на право заключения договора аренды земельного участка.
Информация о праве граждан или крестьянских (фермерских) хозяйств, заинтересованных в предоставлении земельного участка, подавать заявления о намерении участвовать в аукционе по продаже земельного участка или аукционе на право заключения договора аренды земельного участка

Описание лота

Земельный участок площадью 519 кв.м в границах согласно прилагаемой схеме расположения земельного участка на кадастровом плане территории.
Местонахождение: Алтайский край, Ребрихинский район, с. Ребриха, ул. Строительная, 18А.
Субъект местонахождения имущества: Алтайский край
Местонахождение имущества: край Алтайский, м.р-н Ребрихинский, с.п. Ребрихинский сельсовет, с Ребриха, ул Строительная, з/у 18А
Категория объекта: Земельные участки (не образованы)
Форма собственности: Государственная собственность (неразграниченная)
Цель предоставления земельного участка: для ведения личного подсобного хозяйства в границах населенного пункта
Вид договора: Договор аренды
Только для граждан
Адрес и время приема граждан для ознакомления со схемой расположения земельного участка, в соответствии с которой пред тоит образовать земельный участок, если данная схема представлена на бумажном носителе
Алтайский край, Ребрихинский район, пр-кт Победы, д. 39, Администрация Ребрихинского района Алтайского края (каб. 26), с 28.02.2025 г. до 31.03.2025 г. включительно в рабочие дни (с понедельника по пятницу), с 09-00 до 17-00 ч. Перерыв с 13-00 до 14-00 ч.

Характеристики

Вид разрешённого использования земельного участка: Для ведения личного подсобного хозяйства (приусадебный земельный участок)
Площадь земельного участка в соответствии с проектом межевания территории или со схемой расположения: 519 м²
Назначение земельного участка: Земли населенных пунктов
Условный номер земельного участка
-

Условия проведения процедуры

Дата и время начала приема заявлений
28.02.2025 09:00 (МСК+4)
Дата и время окончания приема заявлений
31.03.2025 17:00 (МСК+4)
Адрес и способ подачи заявлений
Заявления подаются по адресу: 658540, Алтайский край, Ребрихинский район, с. Ребриха, пр-кт Победы, 39, Администрация Ребрихинского района Алтайского края.
Заявление может быть подано на бумажном носителе при обращении лично (в приемную) либо посредством почтовой связи.

Схема расположения земельного участка на кадастровом плане территории:



АДМИНИСТРАЦИЯ РЕБРИХИНСКОГО РАЙОНА
АЛТАЙСКОГО КРАЯ

ПОСТАНОВЛЕНИЕ

21.02.2025.

№ 89

с. Ребриха

Об утверждении схемы расположения
земельного участка на кадастровом
плане территории

Рассмотрев заявление Сарапина Анатолия Ивановича, руководствуясь статьями 11, 11.9, 11.10, 39.2 Земельного кодекса Российской Федерации от 25.10.2001 № 136-ФЗ, на основании абзаца 4 пункта 2 статьи 3.3 Федерального закона от 25.10.2001 № 137-ФЗ «О введении в действие Земельного кодекса Российской Федерации»

ПОСТАНОВЛЯЮ:

1. Утвердить схему расположения на кадастровом плане территории муниципального образования Ребрихинский район Алтайского края земельного участка: ЗУ1, находящегося в кадастровом квартале 22:36:330010, на землях населенных пунктов Ребрихинского сельсовета Ребрихинского района Алтайского края, в зоне застройки индивидуальными и малоэтажными многоквартирными жилыми домами (Ж1), местонахождение: Россия, Алтайский край, Ребрихинский район, село Ребриха, улица Строительная, 18А, площадью 519 кв.м (согласно приложению).

2. Разрешенное использование земельного участка – для ведения личного подсобного хозяйства (приусадебный земельный участок) (код 2.2).

3. Контроль за исполнением постановления возложить на заместителя главы Администрации района по оперативным вопросам Захарова В.Ю.

И.о. главы района



В.Ю. Захаров

УТВЕРЖДЕНА :

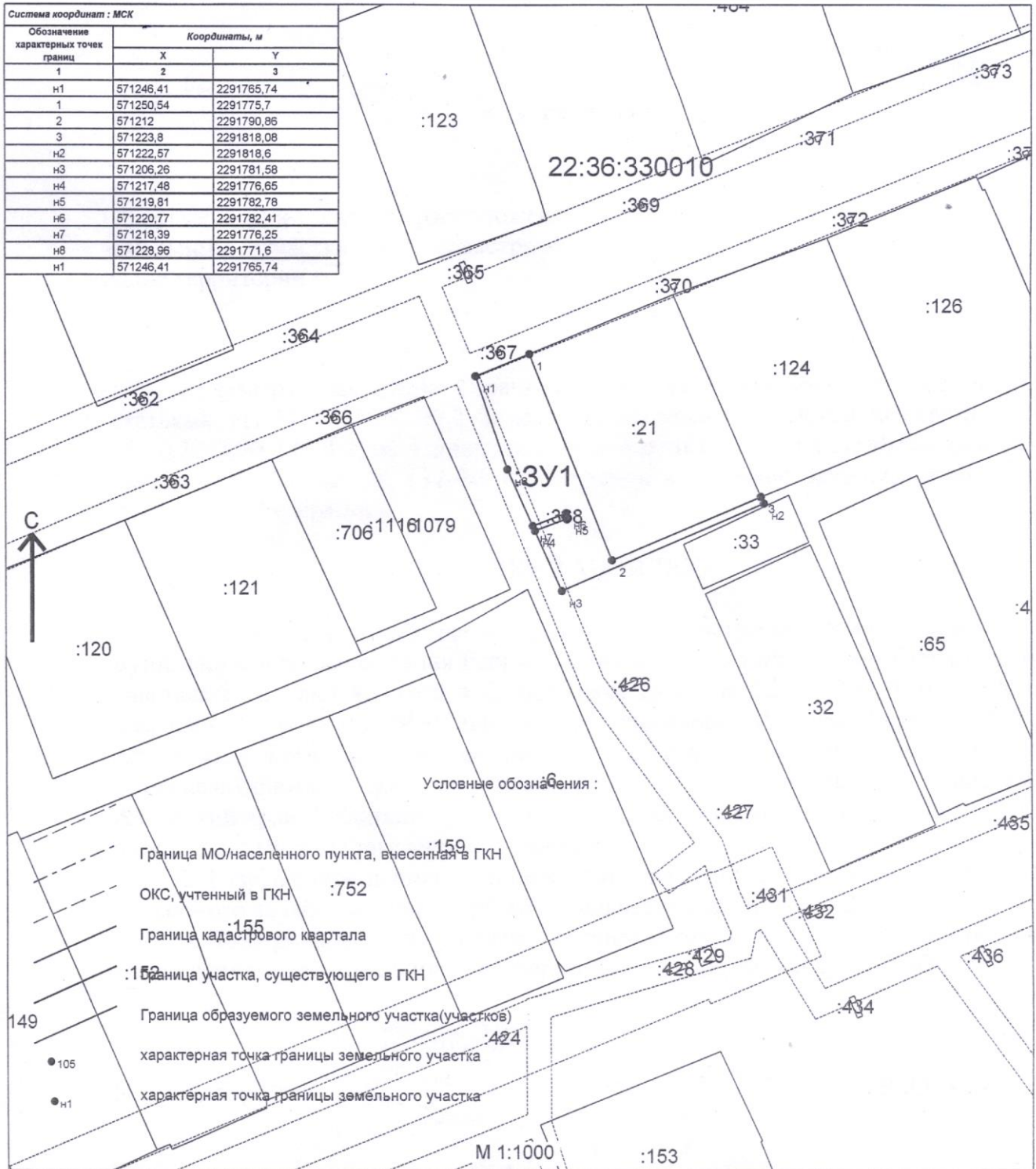
Летановичиши Вишничевичи
Директор именованного района областного
края

от 11.02.2015 N 89

Схема расположения земельного участка или земельных участков на кадастровом плане территории

Условный номер земельного участка : 3У1

Площадь земельного участка : 519 кв.м.



Извещение № 2200005638000000119**Опубликовано**

Дата публикации

27.02.2025 16:57 (МСК+4)

Основные сведения об извещении

Вид торгов

Аренда и продажа земельных участков

Земельный кодекс РФ

Форма проведения

Сообщение о предоставлении (реализации)

Наименование процедуры

Извещение в соответствии со ст. 39.18. Земельного Кодекса Российской Федерации, п. 8 ст. 10 Федерального закона от 24.07.2002 № 101-ФЗ о возможности предоставления земельного участка в аренду сельскохозяйственным организациям, получающим государственную поддержку в сфере развития сельского хозяйства, из земель сельскохозяйственного назначения Ребрихинского района Алтайского края

Организатор торгов

Код организации 2200005638

ОКФС 14

Публично-правовое образование

Полное наименование

АДМИНИСТРАЦИЯ РЕБРИХИНСКОГО РАЙОНА АЛТАЙСКОГО КРАЯ

Сокращенное наименование - нет

ИНН 2266002313, КПП 226601001, ОГРН 1022202565120

Юридический адрес

658540, КРАЙ АЛТАЙСКИЙ, РАЙОН РЕБРИХИНСКИЙ, СЕЛО РЕБРИХА, ПРОСПЕКТ ПОБЕДЫ д. 39

Фактический/почтовый адрес

658540, Алтайский край, Ребрихинский район, с. Ребриха, пр-кт Победы, 39

Контактное лицо: Егоров Виктор Владимирович

Телефон +7(38582)22452

Адрес электронной почты admrebr@mail.ru**Сведения о правообладателе/инициаторе торгов**

Организатор торгов является правообладателем имущества

Код организации 2200005638

ОКФС 14

Публично-правовое образование

Полное наименование

АДМИНИСТРАЦИЯ РЕБРИХИНСКОГО РАЙОНА АЛТАЙСКОГО КРАЯ

ИНН 2266002313, КПП 226601001, ОГРН 1022202565120

Юридический адрес

658540, КРАЙ АЛТАЙСКИЙ, РАЙОН РЕБРИХИНСКИЙ, СЕЛО РЕБРИХА, ПРОСПЕКТ ПОБЕДЫ д. 39

Фактический/почтовый адрес

658540, Алтайский край, Ребрихинский район, с. Ребриха, пр-кт Победы, 39

Информация о лотах**Лот 1**

Земельный участок площадью 419000 кв.м. для ведения сельского хозяйства или осуществления иной связанной с сельскохозяйственным производством деятельности. Сельскохозяйственные организации, получающие государственную поддержку в сфере развития сельского хозяйства, заинтересованные в предоставлении земельного участка, вправе подавать заявления о намерении участвовать в аукционе на право заключения договора аренды земельного участка.

Основная информация

Предмет торгов (наименование лота)

Земельный участок площадью 419000 кв.м. для ведения сельского хозяйства или осуществления иной связанной с сельскохозяйственным производством деятельности. Сельскохозяйственные организации, получающие государственную поддержку в сфере развития сельского хозяйства, заинтересованные в предоставлении земельного участка, вправе подавать заявления о намерении участвовать в аукционе на право заключения договора аренды земельного участка.

Информация о праве граждан или крестьянских (фермерских) хозяйств, заинтересованных в предоставлении земельного участка, подавать заявления о намерении участвовать в аукционе по продаже земельного участка или аукционе на право заключения договора аренды земельного участка

Описание лота

Земельный участок площадью 419000 кв.м. сенокосов из земель сельскохозяйственного назначения в границах согласно выписке из ЕГРН. Местонахождение:

Российская Федерация, Алтайский край, Ребрихинский район, участок расположен в 7 км по направлению северо-восток от с. Рожнев Лог

Субъект местонахождения имущества: Алтайский край

Местонахождение имущества: край Алтайский, м.р-н Ребрихинский, участок расположен в 7 км по направлению северо-восток от с. Рожнев Лог

Категория объекта: Земли сельскохозяйственного назначения

Форма собственности: Государственная собственность (неограниченная)

Цель предоставления земельного участка: для ведения сельского хозяйства или осуществления иной связанной с сельхозпроизводством деятельности

Вид договора: Договор аренды

Только для сельскохозяйственных организаций, получающих государственную поддержку в сфере развития сельского хозяйства

Характеристики

Вид разрешенного использования земельного участка: Сенокосение

Кадастровый номер земельного участка: 22:36:140002:1011

Площадь земельного участка: 419 000 м²

Регистрационный номер ЕГРОКН

-

Информация о сведениях из единых государственных реестров

Единый государственный реестр объектов культурного наследия (памятников истории и культуры) народов Российской Федерации

Условия проведения процедуры

Дата и время начала приема заявлений

28.02.2025 09:00 (МСК+4)

Дата и время окончания приема заявлений

31.03.2025 17:00 (МСК+4)

Адрес и способ подачи заявлений

Заявления подаются по адресу: 658540, Алтайский край, Ребрихинский район, с. Ребриха, пр-кт Победы, 39, Администрация Ребрихинского района Алтайского края.

Заявление может быть подано на бумажном носителе при обращении лично (в приемную) либо посредством почтовой связи.

Выписка из ЕГРН:

Управление Федеральной службы государственной регистрации, кадастра и картографии по Алтайскому краю
полное наименование органа регистрации прав


Выписка из Единого государственного реестра недвижимости об основных характеристиках и зарегистрированных правах на объект недвижимости

Сведения об основных характеристиках объекта недвижимости

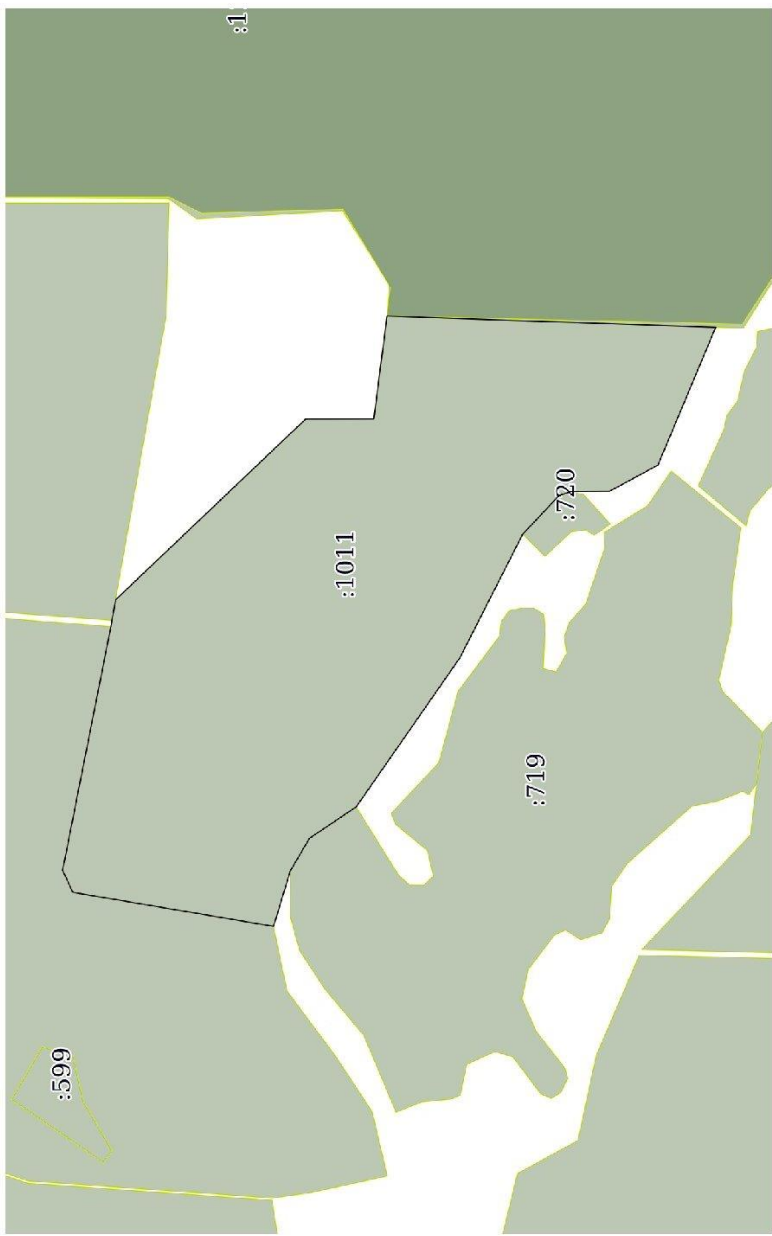

В Единый государственный реестр недвижимости внесены следующие сведения:

Раздел 1 Лист 1

Земельный участок		
вид объекта недвижимости		
Лист № 1 раздела 1	Всего листов раздела 1: 1	Всего разделов: 2
Всего листов выписки: 2		
12.02.2025г.		
Кадастровый номер:	22:36:140002:1011	
Номер кадастрового квартала:	22:36:140002	
Дата присвоения кадастрового номера:	12.02.2025	
Ранее присвоенный государственный учетный номер:	данные отсутствуют	
Местоположение:	Росси́йская Федера́ция, Алтайский край, Ребрихинский район, участок расположен в 7 км по направлению северо-восток от с. Рожнев.Лог	
Площадь, м2:	419000 +/- 5664	
Кадастровая стоимость, руб:	не определена	
Кадастровые номера расположенных в пределах земельного участка объектов недвижимости:	данные отсутствуют	
Категория земель:	Земли сельскохозяйственного назначения	
Виды разрешенного использования:	Сенокосение (код 1.19)	
Статус записи об объекте недвижимости:	Сведения об объекте недвижимости имеют статус "актуальные"	
Особые отметки:	Сведения, необходимые для заполнения раздела: 2 - Сведения о зарегистрированных правах, отсутствуют.	
Получатель выписки:	Шлаузер Людмила Владимировна (представитель правообладателя), Правообладатель: АДМИНИСТРАЦИЯ РЕБРИХИНСКОГО РАЙОНА АЛТАЙСКОГО КРАЯ	

	ДОКУМЕНТ ПОДПИСАН ЭЛЕКТРОННОЙ ПОДПИСЬЮ
Сертификат: 009F0BDC181A023B64597F1E2579BF7B50 Выдатель: ФЕДЕРАЛЬНАЯ СЛУЖБА ГОСУДАРСТВЕННОЙ РЕГИСТРАЦИИ, КАДАСТРА И КАРТОГРАФИИ Действителен с 02.08.2024 по 26.10.2025.	инициалы, фамилия
ПОЛНОЕ НАИМЕНОВАНИЕ ДОЛЖНОСТИ	

Выписка из Единого государственного реестра недвижимости об основных характеристиках и зарегистрированных правах на объект недвижимости
 Описание местоположения земельного участка

Земельный участок			
вид объекта недвижимости			
Лист № 1 раздела 3	Всего листов раздела 3: 1	Всего разделов: 2	Всего листов выписки: 2
12.02.2025г.			
Кадастровый номер: 22:36:140002:1011			
План (чертеж, схема) земельного участка			
			
Масштаб 1:10000			
Условные обозначения:			
			
ДОКУМЕНТ ПОДПИСАН ЭЛЕКТРОННОЙ ПОДПИСЬЮ Сертификат: 009F0BDC181A023B64597F1E2579BF7B50 Владелец: ФЕДЕРАЛЬНАЯ СЛУЖБА ГОСУДАРСТВЕННОЙ РЕГИСТРАЦИИ, КАДАСТРА И КАРТОГРАФИИ Действителен с 02.08.2024 по 26.10.2025.			
ПОЛНОЕ НАИМЕНОВАНИЕ ДОЛЖНОСТИ			ИНИЦИАЛЫ, ФАМИЛИЯ