



АДМИНИСТРАЦИЯ РЕБРИХИНСКОГО РАЙОНА
АЛТАЙСКОГО КРАЯ

ПОСТАНОВЛЕНИЕ

21.12.2023

№ 1016

с. Ребриха

Об утверждении схемы расположения
земельного участка на кадастровом
плане территории

Рассмотрев заявление Катыхина Владимира Александровича, руководствуясь статьями 11, 11.9, 11.10, 39.2 Земельного Кодекса Российской Федерации от 25.10.2001 № 136-ФЗ, на основании абзаца 4 пункта 2 статьи 3.3 Федерального закона от 25.10.2001 № 137-ФЗ «О введении в действие Земельного кодекса Российской Федерации»,

ПОСТАНОВЛЯЮ:

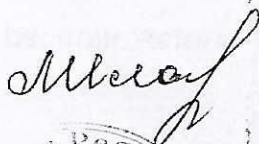
1. Утвердить схему расположения на кадастровом плане территории муниципального образования Ребрихинский район Алтайского края земельного участка: ЗУ1, находящегося в кадастровом квартале 22:36:330007, на землях населенных пунктов Ребрихинского сельсовета Ребрихинского района Алтайского края, в зоне застройки индивидуальными и малоэтажными многоквартирными жилыми домами (Ж1), местонахождение: Россия,

Алтайский край, Ребрихинский район, село Ребриха, улица Партизанская, 77/1, площадью 93 кв.м. (согласно приложению).

2. Разрешенное использование земельного участка — для ведения личного подсобного хозяйства (приусадебный земельный участок) (код 2.2).

3. Контроль за исполнением постановления возложить на заместителя главы Администрации района по оперативным вопросам Захарова В.Ю.

Глава района



Л.В. Шлаузер



Управляющий делами Администрации района



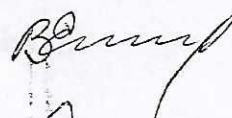
В.Н. Лебедева

Председатель Комитета по строительству, архитектуре и ЖКХ Администрации района




Д.А. Ковылин

Начальник отдела имущественных отношений Администрации района



В.В. Егоров

Начальник юридического отдела Администрации района



С.А. Накоряков

Тюхомушское Армянское
Горьковского района
Винзаводское село

ОТ 21.12.2023 N 1016

Схема расположения земельного участка или земельных участков на кадастровом плане территории

Условный номер земельного участка: :3У1

Площадь земельного участка : 93 кв.м.

H1	569934,82	2290269,13
1	569941,58	2290286,89
2	569938,4	2290288,59
3	569937,19	2290286,3
4	569934,43	2290279,11
5	569932,98	2290275,88
6	569930,96	2290271,47
7	569928	2290272,38
8	569927,55	2290272,12
H1	569934,82	2290269,13
1353	569938,16	2290280,02
1354	569938,54	2290280,94
1355	569937,62	2290281,32
1356	569937,24	2290280,4
1353	569938,16	2290280,02
9	569934,78	2290290,51
10	569922,46	2290298,29
11	569924,71	2290304,6
12	569924,24	2290304,74
13	569920,24	2290297,84
9	569934,78	2290290,51

