

# **СБОРНИК №196**

**муниципальных правовых актов**

**Ребрихинского района**

**Алтайского края**

**с. Ребриха  
декабрь 2023 г.**

**Сборник муниципальных правовых актов  
Ребрихинского района Алтайского края  
№ 196  
декабрь 2023**

Является официальным изданием  
Ответственный за выпуск В.Н. Лебедева

Учредители:

Ребрихинский районный Совет народных депутатов Алтайского края,  
Администрация Ребрихинского района Алтайского края  
Адрес издателя 658540, с.Ребриха, Ребрихинского района Алтайского края,  
пр-кт Победы, 39

Сдано в печать 04 декабря 2023 года. Отпечатано в Администрации Ребрихинского района  
Адрес типографии: 658540, с. Ребриха Ребрихинского района Алтайского края, пр-кт Победы, д.39

Тираж 16 экземпляров. Распространяется бесплатно.

Содержание

Раздел первый.

**РЕШЕНИЯ РЕБРИХИНСКОГО РАЙОННОГО СОВЕТА НАРОДНЫХ ДЕПУТАТОВ АЛТАЙСКОГО КРАЯ:**

	Стр.

**ПОСТАНОВЛЕНИЯ И РАСПОРЯЖЕНИЯ АДМИНИСТРАЦИИ РЕБРИХИНСКОГО РАЙОНА АЛТАЙСКОГО КРАЯ:**

	Стр.

**ИЗВЕЩЕНИЯ О ВОЗМОЖНОСТИ ПРЕДОСТАВЛЕНИЯ ЗЕМЕЛЬНЫХ УЧАСТКОВ, ПУБЛИКУЕМЫЕ В СООТВЕТСТВИИ СО СТ. 39.18 ЗЕМЕЛЬНОГО КОДЕКСА РОССИЙСКОЙ ФЕДЕРАЦИИ:**

		Стр.
1	Извещение 22000056380000000055 от 04.12.2023 в соответствии со ст. 39.18. Земельного Кодекса Российской Федерации о возможности предоставления земельного участка в аренду для ведения личного подсобного хозяйства из земель населенных пунктов Ребрихинского района Алтайского края	2
2	Извещение 22000056380000000056 от 04.12.2023 в соответствии со ст. 39.18. Земельного Кодекса Российской Федерации о возможности предоставления земельного участка в аренду для ведения личного подсобного хозяйства из земель населенных пунктов Ребрихинского района Алтайского края	4
3	Извещение 22000056380000000057 от 04.12.2023 в соответствии со ст. 39.18. Земельного Кодекса Российской Федерации о возможности предоставления земельного участка в аренду для осуществления крестьянским (фермерским) хозяйством его деятельности из земель населенных пунктов Ребрихинского района Алтайского края	6
4	Извещение 22000056380000000058 от 04.12.2023 в соответствии со ст. 39.18. Земельного Кодекса Российской Федерации о возможности предоставления земельного участка в аренду для осуществления крестьянским (фермерским) хозяйством его деятельности из земель населенных пунктов Ребрихинского района Алтайского края	8
5	Извещение 22000056380000000059 от 04.12.2023 в соответствии со ст. 39.18. Земельного Кодекса Российской Федерации о возможности предоставления земельного участка в аренду для осуществления крестьянским (фермерским) хозяйством его деятельности из земель сельскохозяйственного назначения Ребрихинского района Алтайского края	10
6	Извещение 22000056380000000060 от 04.12.2023 в соответствии со ст. 39.18. Земельного Кодекса Российской Федерации о возможности предоставления земельного участка в собственность для ведения личного подсобного хозяйства из земель населенных пунктов Ребрихинского района Алтайского края	16
7	Извещение 22000056380000000061 от 04.12.2023 в соответствии со ст. 39.18. Земельного Кодекса Российской Федерации о возможности предоставления земельного участка в собственность для ведения личного подсобного хозяйства из земель населенных пунктов Ребрихинского района Алтайского края	18

# ИЗВЕЩЕНИЯ О ВОЗМОЖНОСТИ ПРЕДОСТАВЛЕНИЯ ЗЕМЕЛЬНЫХ УЧАСТКОВ, ПУБЛИКУЕМЫЕ В СООТВЕТСТВИИ СО СТ. 39.18 ЗЕМЕЛЬНОГО КОДЕКСА РОССИЙСКОЙ ФЕДЕРАЦИИ

## Извещение № 22000056380000000055

Дата публикации  
04.12.2023 15:15 (МСК+4)

### Основные сведения об извещении

Вид торгов

Аренда и продажа земельных участков

Земельный кодекс Российской Федерации

Форма проведения

Сообщение о предоставлении (реализации)

Наименование процедуры

Извещение в соответствии со ст. 39.18. Земельного Кодекса Российской Федерации о возможности предоставления земельного участка в аренду для ведения личного подсобного хозяйства из земель населенных пунктов Ребрихинского района Алтайского края

### Организатор торгов

Код организации 2200005638

ОКФС 14

Публично-правовое образование

Полное наименование

АДМИНИСТРАЦИЯ РЕБРИХИНСКОГО РАЙОНА АЛТАЙСКОГО КРАЯ

ИНН 2266002313, КПП 226601001, ОГРН 1022202565120

Юридический адрес

658540, КРАЙ АЛТАЙСКИЙ, РАЙОН РЕБРИХИНСКИЙ, СЕЛО РЕБРИХА, ПРОСПЕКТ ПОБЕДЫ д. 39

Фактический/почтовый адрес

658540, Алтайский край, Ребрихинский район, с. Ребриха, пр-кт Победы, 39

Контактное лицо Егоров Виктор Владимирович

Телефон +7(38582)22452

Адрес электронной почты [admrebr@mail.ru](mailto:admrebr@mail.ru)

### Сведения о правообладателе/инициаторе торгов

Организатор торгов является правообладателем имущества

Код организации 2200005638

ОКФС 14

Публично-правовое образование

Полное наименование

АДМИНИСТРАЦИЯ РЕБРИХИНСКОГО РАЙОНА АЛТАЙСКОГО КРАЯ

ИНН 2266002313, КПП 226601001, ОГРН 1022202565120

Юридический адрес

658540, КРАЙ АЛТАЙСКИЙ, РАЙОН РЕБРИХИНСКИЙ, СЕЛО РЕБРИХА, ПРОСПЕКТ ПОБЕДЫ д. 39

Фактический/почтовый адрес

658540, Алтайский край, Ребрихинский район, с. Ребриха, пр-кт Победы, 39

### Информация о лотах

#### Лот 1

Земельный участок площадью 288 кв.м. для ведения личного подсобного хозяйства в границах населенного пункта. Граждане, заинтересованные в предоставлении земельного участка, вправе подавать заявления о намерении участвовать в аукционе на право заключения договора аренды земельного участка.

### Основная информация

Предмет торгов (наименование лота)

Земельный участок площадью 288 кв.м. для ведения личного подсобного хозяйства в границах населенного пункта. Граждане, заинтересованные в предоставлении земельного участка, вправе подавать заявления о намерении участвовать в аукционе на право заключения договора аренды земельного участка.

Информация о праве граждан или крестьянских (фермерских) хозяйств, заинтересованных в предоставлении земельного участка, подавать заявления о намерении участвовать в аукционе по продаже земельного участка или аукционе на право заключения договора аренды земельного участка

Описание лота

Земельный участок площадью 288 кв.м. в границах согласно прилагаемой выписке из ЕГРН. Местонахождение: Российская Федерация, Алтайский край, муниципальный район Ребрихинский, сельское поселение Ребрихинский сельсовет, село Ребриха, улица Садовая, земельный участок 2В/1

Субъект местонахождения имущества: Алтайский край

Местонахождение имущества: край Алтайский, м.р-н Ребрихинский, с.п. Ребрихинский сельсовет село Ребриха, улица Садовая, земельный участок 2В/1

Категория объекта: Земли населенных пунктов

Форма собственности: Государственная собственность (неразграниченная)

Цель предоставления земельного участка: для ведения личного подсобного хозяйства в границах населенного пункта

Для граждан

Адрес и время приема граждан для ознакомления со схемой расположения земельного участка, в соответствии с которой предстоит образовать земельный участок, если данная схема представлена на бумажном носителе

Алтайский край, Ребрихинский район, пр-кт Победы, д. 39, Администрация Ребрихинского района Алтайского края (каб. 26), с 05.12.2023 г. до 09.01.2024 г. включительно в рабочие дни (с понедельника по пятницу), с 09-00 до 17-00 ч. Перерыв с 13-00 до 14-00 ч.

### Характеристики

Кадастровый номер земельного участка 22:36:330010:1587

Регистрационный номер ЕГРОКН

Площадь земельного участка 288 м<sup>2</sup>

Вид разрешенного использования земельного участка

Для ведения личного подсобного хозяйства (приусадебный земельный участок)

### Информация о сведениях из единых государственных реестров

Единый государственный реестр объектов культурного наследия (памятников истории и культуры) народов Российской Федерации

### Условия проведения процедуры

Дата и время начала приема заявлений

05.12.2023 09:00 (МСК+4)

Дата и время окончания приема заявлений

09.01.2024 17:00 (МСК+4)

Адрес и способ подачи заявлений

Заявления подаются по адресу: 658540, Алтайский край, Ребрихинский район, с. Ребриха, пр-кт Победы, 39, Администрация Ребрихинского района Алтайского края.

Заявление может быть подано лично (в приемную) либо направлено посредством почтовой связи.

Выписка из Единого государственного реестра недвижимости об основных характеристиках и зарегистрированных правах на объект недвижимости

Сведения об основных характеристиках объекта недвижимости

В Единый государственный реестр недвижимости внесены следующие сведения:

Раздел 1 Лист 1

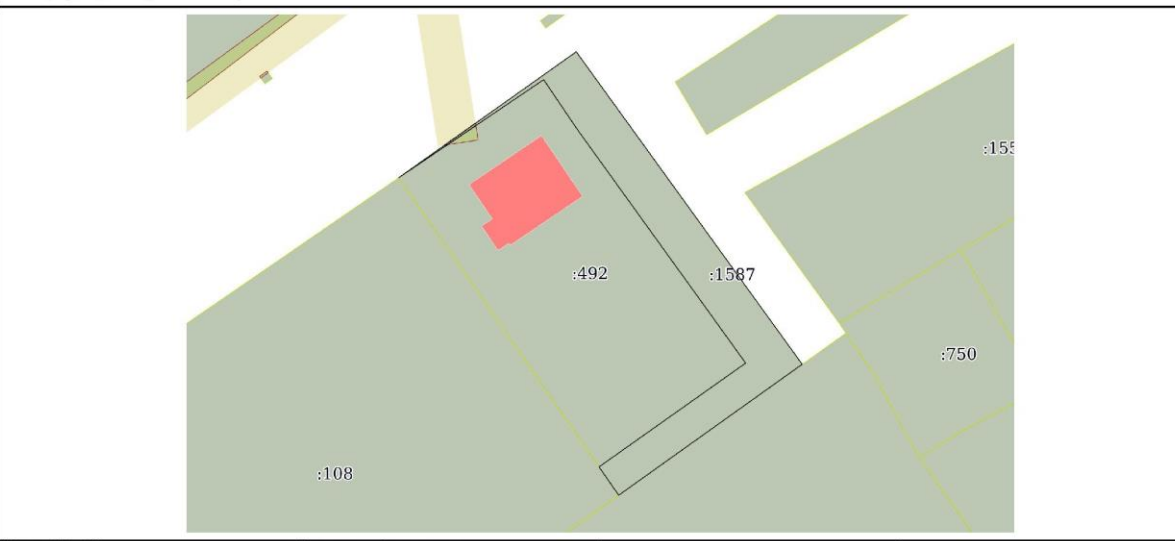
Земельный участок	
вид объекта недвижимости	
Лист № 1 раздела 1	Всего листов раздела 1: 1
Всего разделов: 2	
Всего листов выписки: 2	
24.10.2023г:	
Кадастровый номер:	22.36.330010:1587
Номер кадастрового квартала:	22.36.330010
Дата присвоения кадастрового номера:	23.10.2023
Ранее присвоенный государственный учетный номер:	данные отсутствуют
Адрес:	Российская Федерация, Алтайский край, муниципальный район Ребрихинский, сельское поселение Ребрихинский сельсовет, село Ребриха, улица Садовая, земельный участок 2В/1
Площадь, м2:	288 +/- 6
Кадастровая стоимость, руб.:	не определена
Кадастровые номера расположенных в пределах земельного участка объектов недвижимости:	данные отсутствуют
Категория земель:	Земли населенных пунктов
Виды разрешенного использования:	для ведения личного подсобного хозяйства (приусадебный земельный участок) (код 2.2)
Статус записи об объекте недвижимости:	Сведения об объекте недвижимости имеют статус "актуальные"
Особые отметки:	Сведения, необходимые для заполнения раздела 2 - Сведения о зарегистрированных правах, отсутствуют.
Получатель выписки:	Захаров Виталий Юрьевич (представитель правообладателя), Правообладатель: АДМИНИСТРАЦИЯ РЕБРИХИНСКОГО РАЙОНА АЛТАЙСКОГО КРАЯ


полное наименование должности	 ДОКУМЕНТ ПОДПИСАН ЭЛЕКТРОННОЙ ПОДПИСЬЮ Сертификат: 00B056B7401C838D2B3576ACDC8425108 Владелец: ФЕДЕРАЛЬНАЯ СЛУЖБА ГОСУДАРСТВЕННОЙ РЕГИСТРАЦИИ, КАДАСТРА И КАРТОГРАФИИ Действителен с 27.06.2023 по 19.09.2024	инициалы, фамилия
-------------------------------	----------------------------------------------------------------------------------------------------------------------------------------------------------------------------------------------------------------------------------------------------------------------------------------------------------------	-------------------

Раздел 3 Лист 2

Выписка из Единого государственного реестра недвижимости об основных характеристиках и зарегистрированных правах на объект недвижимости

Описание местоположения земельного участка

Земельный участок	
вид объекта недвижимости	
Лист № 1 раздела 3	Всего листов раздела 3: 1
Всего разделов: 2	
Всего листов выписки: 2	
24.10.2023г:	
Кадастровый номер:	22.36.330010:1587
План (чертеж, схема) земельного участка	
	
Масштаб 1:500	Условные обозначения:

полное наименование должности	 ДОКУМЕНТ ПОДПИСАН ЭЛЕКТРОННОЙ ПОДПИСЬЮ Сертификат: 00B056B7401C838D2B3576ACDC8425108 Владелец: ФЕДЕРАЛЬНАЯ СЛУЖБА ГОСУДАРСТВЕННОЙ РЕГИСТРАЦИИ, КАДАСТРА И КАРТОГРАФИИ Действителен с 27.06.2023 по 19.09.2024	инициалы, фамилия
-------------------------------	------------------------------------------------------------------------------------------------------------------------------------------------------------------------------------------------------------------------------------------------------------------------------------------------------------------	-------------------

**Извещение № 2200005638000000056**

Дата публикации

04.12.2023 15:57 (МСК+4)

**Основные сведения об извещении**

Вид торгов

Аренда и продажа земельных участков

Земельный кодекс Российской Федерации

Форма проведения

Сообщение о предоставлении (реализации)

Наименование процедуры

Извещение в соответствии со ст. 39.18. Земельного Кодекса Российской Федерации о возможности предоставления земельного участка в аренду для ведения личного подсобного хозяйства из земель населенных пунктов Ребрихинского района Алтайского края

**Организатор торгов**

Код организации 2200005638

ОКФС 14

Публично-правовое образование

Полное наименование

АДМИНИСТРАЦИЯ РЕБРИХИНСКОГО РАЙОНА АЛТАЙСКОГО КРАЯ

ИНН 2266002313, КПП 226601001, ОГРН 1022202565120

Юридический адрес

658540, КРАЙ АЛТАЙСКИЙ, РАЙОН РЕБРИХИНСКИЙ, СЕЛО РЕБРИХА, ПРОСПЕКТ ПОБЕДЫ д. 39

Фактический/почтовый адрес

658540, Алтайский край, Ребрихинский район, с. Ребриха, пр-кт Победы, 39

Контактное лицо Егоров Виктор Владимирович

Телефон +7(38582)22452

Адрес электронной почты [admrebr@mail.ru](mailto:admrebr@mail.ru)**Сведения о правообладателе/инициаторе торгов**

Организатор торгов является правообладателем имущества

Код организации 2200005638

ОКФС 14

Публично-правовое образование

Полное наименование

АДМИНИСТРАЦИЯ РЕБРИХИНСКОГО РАЙОНА АЛТАЙСКОГО КРАЯ

ИНН 2266002313, КПП 226601001, ОГРН 1022202565120

Юридический адрес

658540, КРАЙ АЛТАЙСКИЙ, РАЙОН РЕБРИХИНСКИЙ, СЕЛО РЕБРИХА, ПРОСПЕКТ ПОБЕДЫ д. 39

Фактический/почтовый адрес

658540, Алтайский край, Ребрихинский район, с. Ребриха, пр-кт Победы, 39

**Информация о лотах****Лот 1**

Земельный участок площадью 400 кв.м. для ведения личного подсобного хозяйства в границах населенного пункта. Граждане, заинтересованные в предоставлении земельного участка, вправе подавать заявления о намерении участвовать в аукционе на право заключения договора аренды земельного участка.

**Основная информация**

Предмет торгов (наименование лота)

Земельный участок площадью 400 кв.м. для ведения личного подсобного хозяйства в границах населенного пункта. Граждане, заинтересованные в предоставлении земельного участка, вправе подавать заявления о намерении участвовать в аукционе на право заключения договора аренды земельного участка.

Информация о праве граждан или крестьянских (фермерских) хозяйств, заинтересованных в предоставлении земельного участка, подавать заявления о намерении участвовать в аукционе по продаже земельного участка или аукционе на право заключения договора аренды земельного участка

Описание лота

Земельный участок площадью 400 кв.м. в границах согласно прилагаемой выписке из ЕГРН. Российская Федерация, Алтайский край, муниципальный район Ребрихинский, сельское поселение Подстепновский сельсовет, село Подстепное, улица 50 лет ВЛКСМ, земельный участок 30А

Субъект местонахождения имущества: Алтайский край

Местонахождение имущества: край Алтайский, м.р-н Ребрихинский, с.п. Подстепновский сельсовет село Подстепное, улица 50 лет ВЛКСМ, земельный участок 30А

Категория объекта: Земли населенных пунктов

Форма собственности: Государственная собственность (неразграниченная)

Цель предоставления земельного участка: для ведения личного подсобного хозяйства в границах населенного пункта

Для граждан

Адрес и время приема граждан для ознакомления со схемой расположения земельного участка, в соответствии с которой предстоит образовать земельный участок, если данная схема представлена на бумажном носителе

Алтайский край, Ребрихинский район, пр-кт Победы, д. 39, Администрация Ребрихинского района Алтайского края (каб. 26), с 05.12.2023 г. до 09.01.2024 г.

включительно в рабочие дни (с понедельника по пятницу), с 09-00 до 17-00 ч. Перерыв с 13-00 до 14-00 ч.

**Характеристики**

Кадастровый номер земельного участка 22:36:280002:1025

Регистрационный номер ЕГРОКН

Площадь земельного участка 400 м<sup>2</sup>

Вид разрешенного использования земельного участка

Для ведения личного подсобного хозяйства (приусадебный земельный участок)

**Информация о сведениях из единых государственных реестров**

Единый государственный реестр объектов культурного наследия (памятников истории и культуры) народов Российской Федерации

**Условия проведения процедуры**

Дата и время начала приема заявлений

05.12.2023 09:00 (МСК+4)

Дата и время окончания приема заявлений

09.01.2024 17:00 (МСК+4)

Адрес и способ подачи заявлений

Заявления подаются по адресу: 658540, Алтайский край, Ребрихинский район, с. Ребриха, пр-кт Победы, 39, Администрация Ребрихинского района Алтайского края.

Заявление может быть подано лично (в приемную) либо направлено посредством почтовой связи.

Выписка из Единого государственного реестра недвижимости об основных характеристиках и зарегистрированных правах на объект недвижимости

Сведения об основных характеристиках объекта недвижимости

В Единый государственный реестр недвижимости внесены следующие сведения:

Раздел 1 Лист 1

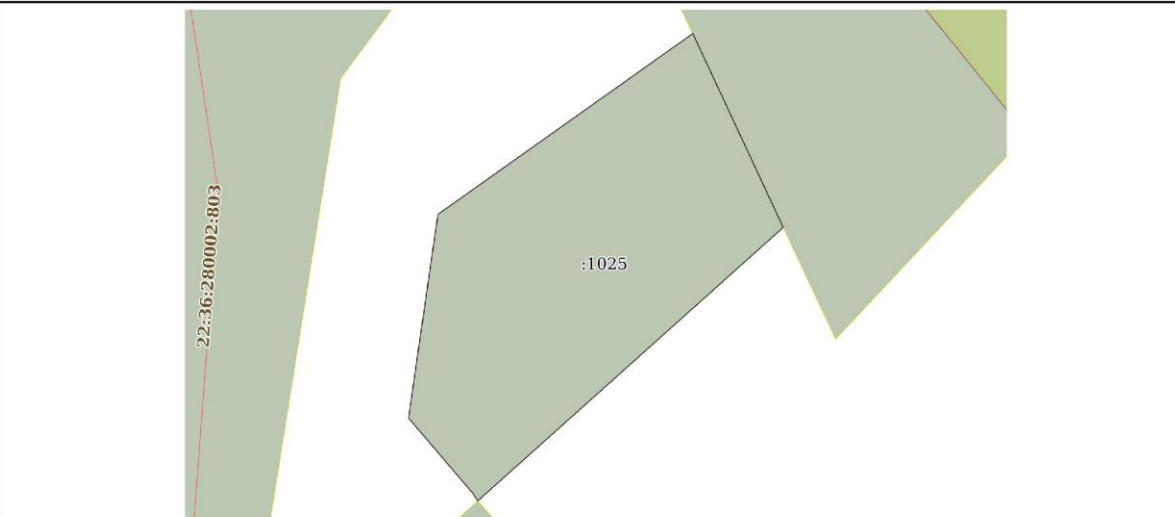
Земельный участок вид объекта недвижимости			
Лист № 1 раздела 1	Всего листов раздела 1: 1	Всего разделов: 2	Всего листов выписки: 2
15.09.2023г.			
Кадастровый номер:	22:36:280002:1025		
Номер кадастрового квартала:	22:36:280002		
Дата присвоения кадастрового номера:	15.09.2023		
Ранее присвоенный государственный учетный номер:	данные отсутствуют		
Местоположение:	Российская Федерация, Алтайский край, муниципальный район Ребрихинский, сельское поселение Подстепновский сельсовет, село Подстепное, улица 50 лет ВЛКСМ, земельный участок 30А		
Площадь, м2:	400 +/- 7		
Кадастровая стоимость, руб:	не определена		
Кадастровые номера расположенных в пределах земельного участка объектов недвижимости:	данные отсутствуют		
Категория земель:	Земли населенных пунктов		
Виды разрешенного использования:	Для ведения личного подсобного хозяйства (приусадебный земельный участок)		
Статус записи об объекте недвижимости:	Сведения об объекте недвижимости имеют статус "актуальные"		
Особые отметки:	Сведения, необходимые для заполнения раздела: 2 - Сведения о зарегистрированных правах, отсутствуют.		
Получатель выписки:	Шлаузер Людмила Владимировна (представитель правообладателя), Правообладатель - АДМИНИСТРАЦИЯ РЕБРИХИНСКОГО РАЙОНА АЛТАЙСКОГО КРАЯ		



полное наименование должности		ДОКУМЕНТ ПОДПИСАН	инициалы, фамилия
		ЭЛЕКТРОННОЙ ПОДПИСЬЮ	
<small>Сертификат: 00B8056B7401CB38D2B3576ACDC8425108 Владелец: ФЕДЕРАЛЬНАЯ СЛУЖБА ГОСУДАРСТВЕННОЙ РЕГИСТРАЦИИ, КАДАСТРА И КАРТОГРАФИИ Действителен с 27.06.2023 по 19.09.2024</small>			

Раздел 3 Лист 2

Выписка из Единого государственного реестра недвижимости об основных характеристиках и зарегистрированных правах на объект недвижимости

Описание местоположения земельного участка

Земельный участок вид объекта недвижимости			
Лист № 1 раздела 3	Всего листов раздела 3: 1	Всего разделов: 2	Всего листов выписки: 2
15.09.2023г.			
Кадастровый номер:	22:36:280002:1025		
План (чертеж, схема) земельного участка			
			
Масштаб 1:300	Условные обозначения:		

полное наименование должности		ДОКУМЕНТ ПОДПИСАН	инициалы, фамилия
		ЭЛЕКТРОННОЙ ПОДПИСЬЮ	
<small>Сертификат: 00B8056B7401CB38D2B3576ACDC8425108 Владелец: ФЕДЕРАЛЬНАЯ СЛУЖБА ГОСУДАРСТВЕННОЙ РЕГИСТРАЦИИ, КАДАСТРА И КАРТОГРАФИИ Действителен с 27.06.2023 по 19.09.2024</small>			

**Извещение № 2200005638000000057**

Дата публикации

04.12.2023 16:38 (МСК+4)

**Основные сведения об извещении**

Вид торгов

Аренда и продажа земельных участков

Земельный кодекс Российской Федерации

Форма проведения

Сообщение о предоставлении (реализации)

Наименование процедуры

Извещение в соответствии со ст. 39.18. Земельного Кодекса Российской Федерации о возможности предоставления земельного участка в аренду для осуществления крестьянским (фермерским) хозяйством его деятельности из земель населенных пунктов Ребрихинского района Алтайского края

**Организатор торгов**

Код организации 2200005638

ОКФС 14

Публично-правовое образование

Полное наименование

АДМИНИСТРАЦИЯ РЕБРИХИНСКОГО РАЙОНА АЛТАЙСКОГО КРАЯ

ИНН 2266002313, КПП 226601001, ОГРН 1022202565120

Юридический адрес

658540, КРАЙ АЛТАЙСКИЙ, РАЙОН РЕБРИХИНСКИЙ, СЕЛО РЕБРИХА, ПРОСПЕКТ ПОБЕДЫ д. 39

Фактический/почтовый адрес

658540, Алтайский край, Ребрихинский район, с. Ребриха, пр-кт Победы, 39

Контактное лицо Егоров Виктор Владимирович

Телефон +7(38582)22452

Адрес электронной почты [admrebr@mail.ru](mailto:admrebr@mail.ru)**Сведения о правообладателе/инициаторе торгов**

Организатор торгов является правообладателем имущества

Код организации 2200005638

ОКФС 14

Публично-правовое образование

Полное наименование

АДМИНИСТРАЦИЯ РЕБРИХИНСКОГО РАЙОНА АЛТАЙСКОГО КРАЯ

ИНН 2266002313, КПП 226601001, ОГРН 1022202565120

Юридический адрес

658540, КРАЙ АЛТАЙСКИЙ, РАЙОН РЕБРИХИНСКИЙ, СЕЛО РЕБРИХА, ПРОСПЕКТ ПОБЕДЫ д. 39

Фактический/почтовый адрес

658540, Алтайский край, Ребрихинский район, с. Ребриха, пр-кт Победы, 39

**Информация о лотах****Лот 1**

Земельный участок площадью 52723 кв.м. для осуществления крестьянским (фермерским) хозяйством его деятельности. Граждане, крестьянские (фермерские) хозяйства, заинтересованные в предоставлении земельного участка, вправе подавать заявления о намерении участвовать в аукционе на право заключения договора аренды земельного участка.

**Основная информация**

Предмет торгов (наименование лота)

Земельный участок площадью 52723 кв.м. для осуществления крестьянским (фермерским) хозяйством его деятельности. Граждане, крестьянские (фермерские) хозяйства, заинтересованные в предоставлении земельного участка, вправе подавать заявления о намерении участвовать в аукционе на право заключения договора аренды земельного участка.

Информация о праве граждан или крестьянских (фермерских) хозяйств, заинтересованных в предоставлении земельного участка, подавать заявления о намерении участвовать в аукционе по продаже земельного участка или аукционе на право заключения договора аренды земельного участка

Описание лота

Земельный участок площадью 52723 кв.м. в границах согласно прилагаемой выписке из ЕГРН. Местонахождение: Российская Федерация, Алтайский край, муниципальный район Ребрихинский, сельское поселение Рожне-Логовской сельсовет, село Рожнев Лог, улица Ленина, земельный участок 2А

Субъект местонахождения имущества: Алтайский край

Местонахождение имущества: край Алтайский, м.р-н Ребрихинский, с.п. Рожне-Логовской сельсовет село Рожнев Лог, улица Ленина, земельный участок 2А

Категория объекта: Земли населенных пунктов

Форма собственности: Государственная собственность (неразграниченная)

Цель предоставления земельного участка: для осуществления крестьянским (фермерским) хозяйством его деятельности

Для граждан

Для крестьянских (фермерских) хозяйств

Адрес и время приема граждан для ознакомления со схемой расположения земельного участка, в соответствии с которой предстоит образовать земельный участок, если данная схема представлена на бумажном носителе

Алтайский край, Ребрихинский район, пр-кт Победы, д. 39, Администрация Ребрихинского района Алтайского края (каб. 26), с 05.12.2023 г. до 09.01.2024 г.

включительно в рабочие дни (с понедельника по пятницу), с 09-00 до 17-00 ч. Перерыв с 13-00 до 14-00 ч.

**Характеристики**

Кадастровый номер земельного участка 22:36:430001:990

Регистрационный номер ЕГРОКН

-

Площадь земельного участка 52 723 м<sup>2</sup>

Вид разрешенного использования земельного участка

Обеспечение сельскохозяйственного производства

**Информация о сведениях из единых государственных реестров**

Единый государственный реестр объектов культурного наследия (памятников истории и культуры) народов Российской Федерации

**Условия проведения процедуры**

Дата и время начала приема заявлений

05.12.2023 09:00 (МСК+4)

Дата и время окончания приема заявлений

09.01.2024 17:00 (МСК+4)

Адрес и способ подачи заявлений

Заявления подаются по адресу: 658540, Алтайский край, Ребрихинский район, с. Ребриха, пр-кт Победы, 39, Администрация Ребрихинского района Алтайского края.

Заявление может быть подано лично (в приемную) либо направлено посредством почтовой связи.


Выписка из Единого государственного реестра недвижимости об основных характеристиках и зарегистрированных правах на объект недвижимости

Сведения об основных характеристиках объекта недвижимости

В Единый государственный реестр недвижимости внесены следующие сведения:

Раздел 1 Лист 1

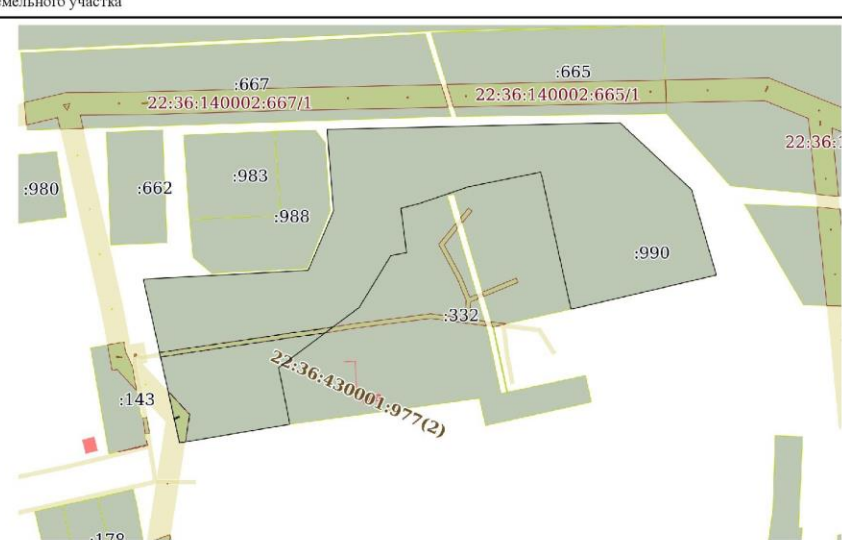
Земельный участок	
вид объекта недвижимости	
Лист № 1 раздела 1	Всего листов раздела 1: 1
Всего разделов: 2	
Всего листов выписки: 2	
09.11.2023г:	
Кадастровый номер:	22.36.430001.990
Номер кадастрового квартала:	22.36.430001
Дата присвоения кадастрового номера:	09.11.2023
Ранее присвоенный государственный учетный номер:	данные отсутствуют
Адрес:	Российская Федерация, Алтайский край, муниципальный район Ребрихинский, сельское поселение Рожне-Логовской сельсовет, село Рожнев Лог, улица Ленина, земельный участок 2А
Площадь, м2:	52723 +/- 80
Кадастровая стоимость, руб.:	не определена
Кадастровые номера расположенных в пределах земельного участка объектов недвижимости:	данные отсутствуют
Категория земель:	Земли населенных пунктов
Виды разрешенного использования:	обеспечение сельскохозяйственного производства (код 1.18)
Статус записи об объекте недвижимости:	Сведения об объекте недвижимости имеют статус "актуальные"
Особые отметки:	Сведения, необходимые для заполнения раздела: 2 - Сведения о зарегистрированных правах, отсутствуют.
Получатель выписки:	Шлаузер Людмила Владимировна (представитель правообладателя), Правообладатель: АДМИНИСТРАЦИЯ РЕБРИХИНСКОГО РАЙОНА АЛТАЙСКОГО КРАЯ


полное наименование должности	 ДОКУМЕНТ ПОДПИСАН ЭЛЕКТРОННОЙ ПОДПИСЬЮ Сертификат: 00B056B7401CB38D2B3576ACDC8425108 Выдана: ФЕДЕРАЛЬНАЯ СЛУЖБА ГОСУДАРСТВЕННОЙ РЕГИСТРАЦИИ, КАДАСТРА И КАРТОГРАФИИ Действителен с 27.06.2023 по 19.09.2024	инициалы, фамилия
-------------------------------	-----------------------------------------------------------------------------------------------------------------------------------------------------------------------------------------------------------------------------------------------------------------------------------------------------------	-------------------

Раздел 3 Лист 2

Выписка из Единого государственного реестра недвижимости об основных характеристиках и зарегистрированных правах на объект недвижимости

Описание местоположения земельного участка

Земельный участок	
вид объекта недвижимости	
Лист № 1 раздела 3	Всего листов раздела 3: 1
Всего разделов: 2	
Всего листов выписки: 2	
09.11.2023г:	
Кадастровый номер:	22.36.430001.990
План (чертеж, схема) земельного участка	
	
Масштаб 1:4000	Условные обозначения:

полное наименование должности	 ДОКУМЕНТ ПОДПИСАН ЭЛЕКТРОННОЙ ПОДПИСЬЮ Сертификат: 00B056B7401CB38D2B3576ACDC8425108 Выдана: ФЕДЕРАЛЬНАЯ СЛУЖБА ГОСУДАРСТВЕННОЙ РЕГИСТРАЦИИ, КАДАСТРА И КАРТОГРАФИИ Действителен с 27.06.2023 по 19.09.2024	инициалы, фамилия
-------------------------------	-------------------------------------------------------------------------------------------------------------------------------------------------------------------------------------------------------------------------------------------------------------------------------------------------------------	-------------------



**Извещение № 2200005638000000058**

Дата публикации

04.12.2023 17:30 (МСК+4)

**Основные сведения об извещении**

Вид торгов

Аренда и продажа земельных участков

Земельный кодекс Российской Федерации

Форма проведения

Сообщение о предоставлении (реализации)

Наименование процедуры

Извещение в соответствии со ст. 39.18. Земельного Кодекса Российской Федерации о возможности предоставления земельного участка в аренду для осуществления крестьянским (фермерским) хозяйством его деятельности из земель населенных пунктов Ребрихинского района Алтайского края

**Организатор торгов**

Код организации 2200005638

ОКФС 14

Публично-правовое образование

Полное наименование

АДМИНИСТРАЦИЯ РЕБРИХИНСКОГО РАЙОНА АЛТАЙСКОГО КРАЯ

ИНН 2266002313, КПП 226601001, ОГРН 1022202565120

Юридический адрес

658540, КРАЙ АЛТАЙСКИЙ, РАЙОН РЕБРИХИНСКИЙ, СЕЛО РЕБРИХА, ПРОСПЕКТ ПОБЕДЫ д. 39

Фактический/почтовый адрес

658540, Алтайский край, Ребрихинский район, с. Ребриха, пр-кт Победы, 39

Контактное лицо Егоров Виктор Владимирович

Телефон +7(38582)22452

Адрес электронной почты [admrebr@mail.ru](mailto:admrebr@mail.ru)**Сведения о правообладателе/инициаторе торгов**

Организатор торгов является правообладателем имущества

Код организации 2200005638

ОКФС 14

Публично-правовое образование

Полное наименование

АДМИНИСТРАЦИЯ РЕБРИХИНСКОГО РАЙОНА АЛТАЙСКОГО КРАЯ

ИНН 2266002313, КПП 226601001, ОГРН 1022202565120

Юридический адрес

658540, КРАЙ АЛТАЙСКИЙ, РАЙОН РЕБРИХИНСКИЙ, СЕЛО РЕБРИХА, ПРОСПЕКТ ПОБЕДЫ д. 39

Фактический/почтовый адрес

658540, Алтайский край, Ребрихинский район, с. Ребриха, пр-кт Победы, 39

**Информация о лотах****Лот 1**

Земельный участок площадью 8525 кв.м. для осуществления крестьянским (фермерским) хозяйством его деятельности. Граждане, крестьянские (фермерские) хозяйства, заинтересованные в предоставлении земельного участка, вправе подавать заявления о намерении участвовать в аукционе на право заключения договора аренды земельного участка.

**Основная информация**

Предмет торгов (наименование лота)

Земельный участок площадью 8525 кв.м. для осуществления крестьянским (фермерским) хозяйством его деятельности. Граждане, крестьянские (фермерские) хозяйства, заинтересованные в предоставлении земельного участка, вправе подавать заявления о намерении участвовать в аукционе на право заключения договора аренды земельного участка.

Информация о праве граждан или крестьянских (фермерских) хозяйств, заинтересованных в предоставлении земельного участка, подавать заявления о намерении участвовать в аукционе по продаже земельного участка или аукционе на право заключения договора аренды земельного участка

Описание лота

Земельный участок площадью 8525 кв.м. в границах согласно прилагаемой выписке из ЕГРН. Местонахождение: Российская Федерация, Алтайский край,

Ребрихинский муниципальный район, сельское поселение Рожне-Логовской сельсовет, село Рожнев Лог, улица 30 лет Победы, земельный участок 2Б/1

Субъект местонахождения имущества: Алтайский край

Местонахождение имущества: край Алтайский, м.р-н Ребрихинский, с.п. Рожне-Логовской сельсовет село Рожнев Лог, улица 30 лет Победы, земельный участок 2Б/1

Категория объекта: Земли населенных пунктов

Форма собственности: Государственная собственность (неразграниченная)

Цель предоставления земельного участка: для осуществления крестьянским (фермерским) хозяйством его деятельности

Для граждан

Для крестьянских (фермерских) хозяйств

Адрес и время приема граждан для ознакомления со схемой расположения земельного участка, в соответствии с которой предстоит образовать земельный участок, если данная схема представлена на бумажном носителе

Алтайский край, Ребрихинский район, пр-кт Победы, д. 39, Администрация Ребрихинского района Алтайского края (каб. 26), с 05.12.2023 г. до 09.01.2024 г.

включительно в рабочие дни (с понедельника по пятницу), с 09-00 до 17-00 ч. Перерыв с 13-00 до 14-00 ч.

**Характеристики**

Кадастровый номер земельного участка 22:36:430001:988

Регистрационный номер ЕГРОКН

-

Площадь земельного участка 8 525 м<sup>2</sup>

Вид разрешенного использования земельного участка

Хранение и переработка сельскохозяйственной продукции

**Информация о сведениях из единых государственных реестров**

Единый государственный реестр объектов культурного наследия (памятников истории и культуры) народов Российской Федерации

**Условия проведения процедуры**

Дата и время начала приема заявлений

05.12.2023 09:00 (МСК+4)

Дата и время окончания приема заявлений

09.01.2024 17:00 (МСК+4)

Адрес и способ подачи заявлений

Заявления подаются по адресу: 658540, Алтайский край, Ребрихинский район, с. Ребриха, пр-кт Победы, 39, Администрация Ребрихинского района Алтайского края.

Заявление может быть подано лично (в приемную) либо направлено посредством почтовой связи.


Выписка из Единого государственного реестра недвижимости об основных характеристиках и зарегистрированных правах на объект недвижимости

Сведения об основных характеристиках объекта недвижимости

В Единый государственный реестр недвижимости внесены следующие сведения:

Раздел 1 Лист 1

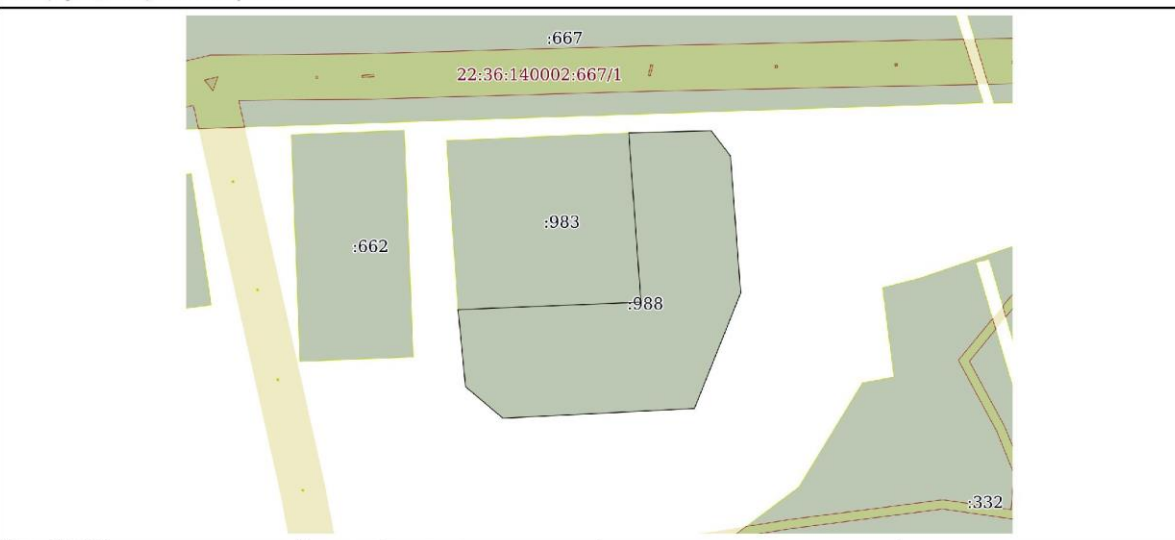

Земельный участок	
вид объекта недвижимости	
Лист № 1 раздела 1	Всего листов раздела 1: 1
Всего разделов: 2	
Всего листов выписки: 2	
08.11.2023г.	
Кадастровый номер:	22:36:430001:988
Номер кадастрового квартала:	22:36:430001
Дата присвоения кадастрового номера:	08.11.2023
Ранее присвоенный государственный учетный номер:	данные отсутствуют
Местоположение:	Российская Федерация, Алтайский край, Ребрихинский муниципальный район, сельское поселение Рожне-Логовской сельсовет, село Рожнев Лог, улица 30 лет Победы, земельный участок, 2Б/1
Площадь, м2:	8525 +/- 32
Кадастровая стоимость, руб.:	не определена
Кадастровые номера расположенных в пределах земельного участка объектов недвижимости:	данные отсутствуют
Категория земель:	Земли населенных пунктов
Виды разрешенного использования:	хранение и переработка сельскохозяйственной продукции (код 1.15)
Статус записи об объекте недвижимости:	Сведения об объекте недвижимости имеют статус "актуальные"
Особые отметки:	Сведения, необходимые для заполнения раздела 2 - Сведения о зарегистрированных правах, отсутствуют
Получатель выписки:	Шлаузер Людмила Владимировна (представитель правообладателя), Правообладатель: АДМИНИСТРАЦИЯ РЕБРИХИНСКОГО РАЙОНА АЛТАЙСКОГО КРАЯ

полное наименование должности	 ДОКУМЕНТ ПОДПИСАН ЭЛЕКТРОННОЙ ПОДПИСЬЮ Сертификат: 00B0056B7401C838D2B376AC5C8425108 Выдана: ФЕДЕРАЛЬНАЯ СЛУЖБА ГОСУДАРСТВЕННОЙ РЕГИСТРАЦИИ, КАДАСТРА И КАРТОГРАФИИ Действителен с 27.06.2023 по 19.09.2024	инициалы, фамилия
-------------------------------	-----------------------------------------------------------------------------------------------------------------------------------------------------------------------------------------------------------------------------------------------------------------------------------------------------------	-------------------

Раздел 3 Лист 2

Выписка из Единого государственного реестра недвижимости об основных характеристиках и зарегистрированных правах на объект недвижимости

Описание местоположения земельного участка

Земельный участок		
вид объекта недвижимости		
Лист № 1 раздела 3	Всего листов раздела 3: 1	
Всего разделов: 2		
Всего листов выписки: 2		
08.11.2023г.		
Кадастровый номер:	22:36:430001:988	
План (чертеж, схема) земельного участка		
		
Масштаб 1:2000	Условные обозначения	
полное наименование должности	 ДОКУМЕНТ ПОДПИСАН ЭЛЕКТРОННОЙ ПОДПИСЬЮ Сертификат: 00B0056B7401C838D2B376AC5C8425108 Выдана: ФЕДЕРАЛЬНАЯ СЛУЖБА ГОСУДАРСТВЕННОЙ РЕГИСТРАЦИИ, КАДАСТРА И КАРТОГРАФИИ Действителен с 27.06.2023 по 19.09.2024	инициалы, фамилия

**Извещение № 2200005638000000059**

Дата публикации

04.12.2023 17:58 (МСК+4)

**Основные сведения об извещении**

Вид торгов

Аренда и продажа земельных участков

Земельный кодекс Российской Федерации

Форма проведения

Сообщение о предоставлении (реализации)

Наименование процедуры

Извещение в соответствии со ст. 39.18. Земельного Кодекса Российской Федерации о возможности предоставления земельного участка в аренду для осуществления крестьянским (фермерским) хозяйством его деятельности из земель сельскохозяйственного назначения Ребрихинского района Алтайского края

**Организатор торгов**

Код организации 2200005638

ОКФС 14

Публично-правовое образование

Полное наименование

АДМИНИСТРАЦИЯ РЕБРИХИНСКОГО РАЙОНА АЛТАЙСКОГО КРАЯ

ИНН 2266002313, КПП 226601001, ОГРН 1022202565120

Юридический адрес

658540, КРАЙ АЛТАЙСКИЙ, РАЙОН РЕБРИХИНСКИЙ, СЕЛО РЕБРИХА, ПРОСПЕКТ ПОБЕДЫ д. 39

Фактический/почтовый адрес

658540, Алтайский край, Ребрихинский район, с. Ребриха, пр-кт Победы, 39

Контактное лицо Егоров Виктор Владимирович

Телефон +7(38582)22452

Адрес электронной почты [admrebr@mail.ru](mailto:admrebr@mail.ru)**Сведения о правообладателе/инициаторе торгов**

Организатор торгов является правообладателем имущества

Код организации 2200005638

ОКФС 14

Публично-правовое образование

Полное наименование

АДМИНИСТРАЦИЯ РЕБРИХИНСКОГО РАЙОНА АЛТАЙСКОГО КРАЯ

ИНН 2266002313, КПП 226601001, ОГРН 1022202565120

Юридический адрес

658540, КРАЙ АЛТАЙСКИЙ, РАЙОН РЕБРИХИНСКИЙ, СЕЛО РЕБРИХА, ПРОСПЕКТ ПОБЕДЫ д. 39

Фактический/почтовый адрес

658540, Алтайский край, Ребрихинский район, с. Ребриха, пр-кт Победы, 39

**Информация о лотах****Лот 1**

Земельный участок площадью 1888575 кв.м. для осуществления крестьянским (фермерским) хозяйством его деятельности. Граждане, крестьянские (фермерские) хозяйства, заинтересованные в предоставлении земельного участка, вправе подавать заявления о намерении участвовать в аукционе на право заключения договора аренды земельного участка.

**Основная информация**

Предмет торгов (наименование лота)

Земельный участок площадью 1888575 кв.м. для осуществления крестьянским (фермерским) хозяйством его деятельности. Граждане, крестьянские (фермерские) хозяйства, заинтересованные в предоставлении земельного участка, вправе подавать заявления о намерении участвовать в аукционе на право заключения договора аренды земельного участка.

Информация о праве граждан или крестьянских (фермерских) хозяйств, заинтересованных в предоставлении земельного участка, подавать заявления о намерении участвовать в аукционе по продаже земельного участка или аукционе на право заключения договора аренды земельного участка

Описание лота

Земельный участок площадью 1888575 кв.м. пашни из земель сельскохозяйственного назначения в границах согласно сведениям ЕГРН. Местонахождение: Российская Федерация, Алтайский край, район Ребрихинский, участок расположен в 410 м на юго-запад от с. Куликово

Субъект местонахождения имущества: Алтайский край

Местонахождение имущества: край Алтайский, м.р-н Ребрихинский участок расположен в 410 м на юго-запад от с. Куликово

Категория объекта: Земли сельскохозяйственного назначения

Форма собственности: Государственная собственность (неограниченная)

Цель предоставления земельного участка: для осуществления крестьянским (фермерским) хозяйством его деятельности

Для граждан

Для крестьянских (фермерских) хозяйств

Адрес и время приема граждан для ознакомления со схемой расположения земельного участка, в соответствии с которой предстоит образовать земельный участок, если данная схема представлена на бумажном носителе

Алтайский край, Ребрихинский район, пр-кт Победы, д. 39, Администрация Ребрихинского района Алтайского края (каб. 26), с 05.12.2023 г. до 09.01.2024 г.

включительно в рабочие дни (с понедельника по пятницу), с 09-00 до 17-00 ч. Перерыв с 13-00 до 14-00 ч.

**Характеристики**

Кадастровый номер земельного участка 22:36:010001:522

Регистрационный номер ЕГРОКН

-

Площадь земельного участка 1 888 575 м<sup>2</sup>

Вид разрешенного использования земельного участка

Выращивание зерновых и иных сельскохозяйственных культур

**Информация о сведениях из единых государственных реестров**

Единый государственный реестр объектов культурного наследия (памятников истории и культуры) народов Российской Федерации

**Условия проведения процедуры**

Дата и время начала приема заявлений

05.12.2023 09:00 (МСК+4)

Дата и время окончания приема заявлений

09.01.2024 17:00 (МСК+4)

Адрес и способ подачи заявлений

Заявления подаются по адресу: 658540, Алтайский край, Ребрихинский район, с. Ребриха, пр-кт Победы, 39, Администрация Ребрихинского района Алтайского края.

Заявление может быть подано лично (в приемную) либо направлено посредством почтовой связи.

Сведения о характеристиках объекта недвижимости

На основании запроса от 05.12.2023, поступившего на рассмотрение 05.12.2023, сообщаем, что согласно записям Единого государственного реестра недвижимости:

Раздел 1 Лист 1

Земельный участок	
вид объекта недвижимости	
Лист № 1 раздела 1	Всего листов раздела 1: 3
Всего разделов: 6	
Всего листов выписки: 10	
05.12.2023г. № КУВИ-001/2023-273016162	
Кадастровый номер:	22:36:010001:522
Номер кадастрового квартала:	22:36:010001
Дата присвоения кадастрового номера:	26.12.2022
Ранее присвоенный государственный учетный номер:	данные отсутствуют
Местоположение:	Российская Федерация, Алтайский край, район Ребрихинский, участок расположен в 410 м на юго-запад от с. Куликово
Площадь:	1888575 +/- 12025
Кадастровая стоимость, руб.:	5665725
Кадастровые номера расположенных в пределах земельного участка объектов недвижимости:	данные отсутствуют
Кадастровые номера объектов недвижимости, из которых образован объект недвижимости:	данные отсутствуют
Кадастровые номера образованных объектов недвижимости:	данные отсутствуют
Категория земель:	Земли сельскохозяйственного назначения
Виды разрешенного использования:	Выращивание зерновых и иных сельскохозяйственных культур (1.2)
Сведения о кадастровом инженере:	11048, образованием земельного участка из земель, находящихся в государственной или муниципальной собственности, расположенного по адресу: Российская Федерация, Алтайский край, район Ребрихинский, участок расположен в 410 м на юго-запад от с. Куликово., 45, 2022-09-27
Сведения о лесах, водных объектах и об иных природных объектах, расположенных в пределах земельного участка:	данные отсутствуют
Сведения о том, что земельный участок полностью расположен в границах зоны с особыми условиями использования территории, территории объекта культурного наследия, публичного сервитута:	данные отсутствуют

		 ДОКУМЕНТ ПОДПИСАН ЭЛЕКТРОННОЙ ПОДПИСЬЮ Сертификат: 00B056B7401CB38D2B3576ACDC8425108 Выдана: ФЕДЕРАЛЬНАЯ СЛУЖБА ГОСУДАРСТВЕННОЙ РЕГИСТРАЦИИ, КАДАСТРА И КАРТОГРАФИИ Действителен с 27.06.2023 по 19.09.2024		
		полное наименование должности		

Лист 2

Земельный участок	
вид объекта недвижимости	
Лист № 2 раздела 1	Всего листов раздела 1: 3
Всего разделов: 6	
Всего листов выписки: 10	
05.12.2023г. № КУВИ-001/2023-273016162	
Кадастровый номер:	22:36:010001:522
Сведения о том, что земельный участок расположен в границах особой экономической зоны, территории опережающего социально-экономического развития, зоны территориального развития в Российской Федерации, игровой зоны:	данные отсутствуют
Сведения о том, что земельный участок расположен в границах особо охраняемой природной территории, охотничьих угодий, лесничества:	данные отсутствуют
Сведения о результатах проведения государственного земельного надзора:	данные отсутствуют
Сведения о расположении земельного участка в границах территории, в отношении которой утвержден проект межевания территории:	данные отсутствуют
Условный номер земельного участка:	данные отсутствуют
Сведения о принятии акта и (или) заключении договора, предусматривающих предоставление в соответствии с земельным законодательством исполнительным органом государственной власти или органом местного самоуправления, находящегося в государственной или муниципальной собственности земельного участка для строительства наемного дома социального использования или наемного дома коммерческого использования:	данные отсутствуют
Сведения о том, что земельный участок или земельные участки образованы на основании решения об изъятии земельного участка и (или) расположенного на нем объекта недвижимости для государственных или муниципальных нужд:	данные отсутствуют
Сведения о том, что земельный участок образован из земель или земельного участка, государственная собственность на которые не разграничена:	Земельный участок образован из земель или земельного участка, государственная собственность на которые не разграничена. В соответствии с Федеральным законом от 25 октября 2001 г. № 137-ФЗ "О введении в действие Земельного кодекса Российской Федерации" орган Администрации Ребрихинского района Алтайского края уполномочен на распоряжение таким земельным участком.
Сведения о наличии земельного спора о местоположении границ земельных участков:	данные отсутствуют
Статус записи об объекте недвижимости:	Сведения об объекте недвижимости имеют статус "актуальные"
Особые отметки:	Сведения об ограничениях права на объект недвижимости, обременениях данного объекта, не зарегистрированных в реестре прав, ограничениях прав и обременениях недвижимого имущества: вид ограничения (обременения): ограничения прав на земельный участок, предусмотренные статьей 56


		 ДОКУМЕНТ ПОДПИСАН ЭЛЕКТРОННОЙ ПОДПИСЬЮ Сертификат: 00B056B7401CB38D2B3576ACDC8425108 Выдана: ФЕДЕРАЛЬНАЯ СЛУЖБА ГОСУДАРСТВЕННОЙ РЕГИСТРАЦИИ, КАДАСТРА И КАРТОГРАФИИ Действителен с 27.06.2023 по 19.09.2024		
		полное наименование должности		


Земельный участок вид объекта недвижимости			
Лист № 3 раздела 1	Всего листов раздела 1: 3	Всего разделов: 6	Всего листов выписки: 10
05.12.2023г. № КУВИ-001/2023-273016162			
Кадастровый номер:		22:36:010001:522	
		Земельного кодекса Российской Федерации, срок действия: с 26.12.2022; реквизиты документа-основания: свидетельство о государственной регистрации юридического лица от 04.07.2005 № 002538008 выдан: Инспекция Федеральной налоговой службы по Железнодорожному району г. Красноярск; доверенность от 13.05.2013 № 126 Н/313 выдан: ОАО "МРСК Сибири"; доверенность от 03.07.2012 № 126 Н/3; карта (план) объекта землеустройства Зона с особыми условиями использования территории (охранная зона) электросетевого комплекса № С-7 на территории Каменского, Тюменцевского и Ребрихинского районов Алтайского края от 13.06.2013 № б/н выдан: ОАО "КАТП", сопроводительное письмо для внесения в ГКН сведений о зоне с особыми условиями использования территории (охранной зоне) электросетевого комплекса № С-7 на территории Каменского, Тюменцевского и Ребрихинского районов от 02.09.2013 № 9-4/824 выдан: Заместитель генерального директора ОАО "Красноярское аэрогеодезическое предприятие" Е.С. Тюрин; приложение к сопроводительному письму CD-R диск № 2289 39RE 32139 (объемом 50,6 Мб) с данными карта(план) (xml и pdf), доверенность 126Н/313 (pdf), доверенность 126Н/3 (pdf), свидетельство (pdf) от 02.09.2013 № 9-4/824 выдан: Заместитель генерального директора ОАО "Красноярское аэрогеодезическое предприятие" Е.С. Тюрин, письмо ФГБУ "ФКП Росреестра" о верификации ЗОУИТ от 14.10.2016 № 11-2647/16 выдан: ФГБУ "ФКП Росреестра". Земельный участок подлежит снятию с государственного кадастрового учета по истечении пяти лет со дня его государственного кадастрового учета, если на него не будут зарегистрированы права. Сведения, необходимые для заполнения разделов: 2 - Сведения о зарегистрированных правах; 4 - Сведения о частях земельного участка, отсутствуют.	
Получатель выписки:		Администрация Ребрихинского района Алтайского края	

		 ДОКУМЕНТ ПОДПИСАН ЭЛЕКТРОННОЙ ПОДПИСЬЮ		
		Сертификат: 00B056B7401CB38D2B3576ACDC8425108 Владелец: ФЕДЕРАЛЬНАЯ СЛУЖБА ГОСУДАРСТВЕННОЙ РЕГИСТРАЦИИ, КАДАСТРА И КАРТОГРАФИИ Действителен с 27.06.2023 по 19.09.2024		
полное наименование должности			инициалы, фамилия	

Раздел 3 Лист 4

Выписка из Единого государственного реестра недвижимости об объекте недвижимости  
Описание местоположения земельного участка

Земельный участок вид объекта недвижимости			
Лист № 1 раздела 3	Всего листов раздела 3: 1	Всего разделов: 6	Всего листов выписки: 10
05.12.2023г. № КУВИ-001/2023-273016162			
Кадастровый номер:		22:36:010001:522	
План (чертеж, схема) земельного участка			
			
Масштаб 1:20000		Условные обозначения	

		 ДОКУМЕНТ ПОДПИСАН ЭЛЕКТРОННОЙ ПОДПИСЬЮ		
		Сертификат: 00B056B7401CB38D2B3576ACDC8425108 Владелец: ФЕДЕРАЛЬНАЯ СЛУЖБА ГОСУДАРСТВЕННОЙ РЕГИСТРАЦИИ, КАДАСТРА И КАРТОГРАФИИ Действителен с 27.06.2023 по 19.09.2024		
полное наименование должности			инициалы, фамилия	

Выписка из Единого государственного реестра недвижимости об объекте недвижимости

Описание местоположения земельного участка

Земельный участок			
вид объекта недвижимости			
Лист № 1 раздела 3.1	Всего листов раздела 3.1: 2	Всего разделов: 6	Всего листов выписки: 10
05.12.2023г. № КУВИ-001/2023-273016162			
Кадастровый номер:		22:36:010001:522	

Описание местоположения границ земельного участка							
№ п/п	Номер точки		Дирекционный угол	Горизонтальное проложение, м	Описание закрепления на местности	Кадастровые номера смежных участков	Сведения об адресах правообладателей смежных земельных участков
	начальная	конечная					
1	2	3	4	5	6	7	8
1	1.1.1	1.1.2	52°47.3'	116.1	данные отсутствуют	данные отсутствуют	данные отсутствуют
2	1.1.2	1.1.3	113°12.2'	65.2	данные отсутствуют	данные отсутствуют	данные отсутствуют
3	1.1.3	1.1.4	63°52.1'	303.26	данные отсутствуют	данные отсутствуют	данные отсутствуют
4	1.1.4	1.1.5	50°36.2'	209.93	данные отсутствуют	данные отсутствуют	данные отсутствуют
5	1.1.5	1.1.6	149°39.4'	154.2	данные отсутствуют	данные отсутствуют	данные отсутствуют
6	1.1.6	1.1.7	107°56.9'	242.24	данные отсутствуют	данные отсутствуют	данные отсутствуют
7	1.1.7	1.1.8	49°53.9'	322.49	данные отсутствуют	данные отсутствуют	данные отсутствуют
8	1.1.8	1.1.9	95°21.4'	104.33	данные отсутствуют	данные отсутствуют	данные отсутствуют
9	1.1.9	1.1.10	200°41.3'	496.14	данные отсутствуют	данные отсутствуют	данные отсутствуют
10	1.1.10	1.1.11	285°11.2'	235.42	данные отсутствуют	данные отсутствуют	данные отсутствуют
11	1.1.11	1.1.12	234°24.3'	203.21	данные отсутствуют	данные отсутствуют	данные отсутствуют
12	1.1.12	1.1.13	190°58.6'	116.86	данные отсутствуют	данные отсутствуют	данные отсутствуют
13	1.1.13	1.1.14	92°9.6'	363.02	данные отсутствуют	данные отсутствуют	данные отсутствуют
14	1.1.14	1.1.15	200°16.6'	498.36	данные отсутствуют	данные отсутствуют	данные отсутствуют
15	1.1.15	1.1.16	141°1.1'	104.28	данные отсутствуют	данные отсутствуют	данные отсутствуют
16	1.1.16	1.1.17	183°28.0'	107.31	данные отсутствуют	данные отсутствуют	данные отсутствуют
17	1.1.17	1.1.18	220°50.2'	226.56	данные отсутствуют	данные отсутствуют	данные отсутствуют
18	1.1.18	1.1.19	251°18.8'	245.83	данные отсутствуют	данные отсутствуют	данные отсутствуют
19	1.1.19	1.1.20	217°58.3'	178.11	данные отсутствуют	данные отсутствуют	данные отсутствуют
20	1.1.20	1.1.21	264°54.7'	501.97	данные отсутствуют	данные отсутствуют	данные отсутствуют
21	1.1.21	1.1.22	256°45.5'	777.5	данные отсутствуют	данные отсутствуют	данные отсутствуют
22	1.1.22	1.1.23	17°8.7'	336.88	данные отсутствуют	данные отсутствуют	данные отсутствуют



полное наименование должности	инициалы, фамилия
-------------------------------	-------------------

Земельный участок			
вид объекта недвижимости			
Лист № 2 раздела 3.1	Всего листов раздела 3.1: 2	Всего разделов: 6	Всего листов выписки: 10
05.12.2023г. № КУВИ-001/2023-273016162			
Кадастровый номер:		22:36:010001:522	

1	2	3	4	5	6	7	8
24	1.1.24	1.1.25	137°15.5'	338.08	данные отсутствуют	данные отсутствуют	данные отсутствуют
25	1.1.25	1.1.26	117°4.7'	255.77	данные отсутствуют	данные отсутствуют	данные отсутствуют
26	1.1.26	1.1.27	53°20.8'	91.78	данные отсутствуют	данные отсутствуют	данные отсутствуют
27	1.1.27	1.1.28	19°52.4'	302.24	данные отсутствуют	данные отсутствуют	данные отсутствуют
28	1.1.28	1.1.29	307°5.0'	140.58	данные отсутствуют	данные отсутствуют	данные отсутствуют
29	1.1.29	1.1.30	302°25.8'	97.38	данные отсутствуют	данные отсутствуют	данные отсутствуют
30	1.1.30	1.1.31	252°19.3'	62.01	данные отсутствуют	данные отсутствуют	данные отсутствуют
31	1.1.31	1.1.32	227°17.5'	45.44	данные отсутствуют	данные отсутствуют	данные отсутствуют
32	1.1.32	1.1.33	203°40.0'	287.91	данные отсутствуют	данные отсутствуют	данные отсутствуют
33	1.1.33	1.1.34	315°26.4'	314.81	данные отсутствуют	данные отсутствуют	данные отсутствуют
34	1.1.34	1.1.1	30°57.8'	269.58	данные отсутствуют	данные отсутствуют	данные отсутствуют



полное наименование должности	инициалы, фамилия
-------------------------------	-------------------

Выписка из Единого государственного реестра недвижимости об объекте недвижимости

Описание местоположения земельного участка

Земельный участок			
вид объекта недвижимости			
Лист № 1 раздела 3.2	Всего листов раздела 3.2: 2	Всего разделов: 6	Всего листов выписки: 10
05.12.2023г. № КУВИ-001/2023-273016162		Кадастровый номер: 22.36.010001.522	

Сведения о характерных точках границы земельного участка				
Система координат МСК-22, зона 2				
Номер точки	Координаты, м		Описание закрепления на местности	Средняя квадратичная погрешность определения координат характерных точек границ земельного участка, м
	X	Y		
1	2	3	4	5
1	582625.01	2260155.99	Не закреплена	2.5
2	582393.85	2260017.29	Не закреплена	2.5
3	582169.54	2260238.18	Не закреплена	2.5
4	582433.24	2260353.75	Не закреплена	2.5
5	582464.06	2260387.14	Не закреплена	2.5
6	582482.89	2260446.22	Не закреплена	2.5
7	582430.67	2260528.41	Не закреплена	2.5
8	582345.9	2260640.56	Не закреплена	2.5
9	582061.66	2260537.82	Не закреплена	2.5
10	582006.87	2260464.19	Не закреплена	2.5
11	582123.3	2260236.46	Не закреплена	2.5
12	582371.59	2260007.01	Не закреплена	2.5
13	581330.51	2259412.84	Не закреплена	2.5
14	581008.6	2259313.53	Не закреплена	2.5
15	581186.68	2260070.36	Не закреплена	2.5
16	581231.2	2260570.35	Не закреплена	2.5
17	581371.61	2260679.94	Не закреплена	2.5
18	581450.37	2260912.81	Не закреплена	2.5
19	581621.78	2261060.96	Не закреплена	2.5
20	581728.89	2261067.45	Не закреплена	2.5
21	581809.95	2261001.85	Не закреплена	2.5
22	582277.43	2261174.56	Не закреплена	2.5



_____	_____
полное наименование должности	инициалы, фамилия

Земельный участок			
вид объекта недвижимости			
Лист № 2 раздела 3.2	Всего листов раздела 3.2: 2	Всего разделов: 6	Всего листов выписки: 10
05.12.2023г. № КУВИ-001/2023-273016162		Кадастровый номер: 22.36.010001.522	

1	2	3	4	5
23	582291.11	2260811.8	Не закреплена	2.5
24	582405.83	2260834.05	Не закреплена	2.5
25	582524.11	2260999.29	Не закреплена	2.5
26	582462.44	2261226.49	Не закреплена	2.5
27	582926.59	2261401.77	Не закреплена	2.5
28	582936.33	2261297.9	Не закреплена	2.5
29	582728.6	2261051.22	Не закреплена	2.5
30	582803.25	2260820.77	Не закреплена	2.5
31	582936.33	2260742.87	Не закреплена	2.5
32	582803.09	2260580.64	Не закреплена	2.5
33	582669.53	2260308.38	Не закреплена	2.5
34	582695.22	2260248.45	Не закреплена	2.5
1	582625.01	2260155.99	Не закреплена	2.5




_____	_____
полное наименование должности	инициалы, фамилия

## Выписка из Единого государственного реестра недвижимости об объекте недвижимости

## Сведения о частях земельного участка

Земельный участок			
вид объекта недвижимости			
Лист № 1 раздела 4.1	Всего листов раздела 4.1: 1	Всего разделов: 6	Всего листов выписки: 10
05.12.2023г. № КУВИ-001/2023-273016162			
Кадастровый номер:		22.36.010001.522	
Учетный номер части	Площадь, м2	Содержание ограничения в использовании или ограничения права на объект недвижимости или обременения объекта недвижимости	
1	2	3	
22.36.010001.522/1	41659	вид ограничения (обременения): ограничения прав на земельный участок, предусмотренные статьей 56 Земельного кодекса Российской Федерации, Срок действия: не установлен, реквизиты документа-основания: свидетельство о государственной регистрации юридического лица от 04.07.2005 № 002538008 выдан: Инспекция Федеральной налоговой службы по Железнодорожному району г. Красноярск; доверенность от 13.05.2013 № 126 Н/313 выдан: ОАО "МРСК Сибири"; доверенность от 03.07.2012 № 126 Н/3; карта (план) объекта землеустройства Зона с особыми условиями использования территории (охранная зона) электросетевого комплекса № С-7 на территории Каменского, Тюменцевского и Ребрихинского районов Алтайского края от 13.06.2013 № б/н выдан: ОАО "КАГП"; сопроводительное письмо для внесения в ГКН сведений о зоне с особыми условиями использования территории (охранной зоне) электросетевого комплекса № С-7 на территории Каменского, Тюменцевского и Ребрихинского районов от 02.09.2013 № 9-4/824 выдан: Заместитель генерального директора ОАО "Красноярское аэрогеодезическое предприятие" Е.С. Тюрин; приложение к сопроводительному письму CD-R диск № 2289 39RE 32139 (объемом 50,6 Мб) с данными карта(план) (xml и pdf), доверенность 126Н/313 (pdf), доверенность 126Н/3 (pdf), свидетельство (pdf) от 02.09.2013 № 9-4/824 выдан: Заместитель генерального директора ОАО "Красноярское аэрогеодезическое предприятие" Е.С. Тюрин; письмо ФГБУ "ФКП Росреестра" о верификации ЗОУИТ от 14.10.2016 № 11-2647/16 выдан: ФГБУ "ФКП Росреестра"; Содержание ограничения (обременения): Постановление Совета Министров СССР «Об утверждении правил охраны электрических сетей напряжением свыше 1000 Вольт» от 26 марта 1984 г № 255; Реестровый номер границы: 22.00-6.20; Вид объекта реестра границ: Зона с особыми условиями использования территории; Вид зоны по документу: Зона с особыми условиями использования территории (охранная зона) электросетевого комплекса № С-7 на территории Каменского, Тюменцевского и Ребрихинского районов Алтайского края; Тип зоны: Охранная зона инженерных коммуникаций	

полное наименование должности	 ДОКУМЕНТ ПОДПИСАН ЭЛЕКТРОННОЙ ПОДПИСЬЮ Сертификат: 00B056B7401CB38D2B3576ACDC8425108 Владелец: ФЕДЕРАЛЬНАЯ СЛУЖБА ГОСУДАРСТВЕННОЙ РЕГИСТРАЦИИ, КАДАСТРА И КАРТОГРАФИИ Действителен с 27.06.2023 по 19.09.2024	инициалы, фамилия

## Выписка из Единого государственного реестра недвижимости об объекте недвижимости

## Сведения о частях земельного участка

Земельный участок				
вид объекта недвижимости				
Лист № 1 раздела 4.2	Всего листов раздела 4.2: 1	Всего разделов: 6	Всего листов выписки: 10	
05.12.2023г. № КУВИ-001/2023-273016162				
Кадастровый номер:		22.36.010001.522		
Сведения о характерных точках границы части (частей) земельного участка				
Учетный номер части: 22.36.010001.522/1				
Система координат МСК-22, зона 2МСК-22, зона 2				
Номер точки	Координаты, м		Описание закрепления на местности	Средняя квадратичная погрешность определения координат характерных точек границ земельного участка, м
	Х	У		
1	2	3	4	5
1	582486.71	2260073.01	-	-
2	582548.99	2260110.38	-	-
3	582796.57	2260841.39	-	-
4	582772.31	2260916.28	-	-
1	582486.71	2260073.01	-	-
1	582878.17	2261228.83	-	-
2	582936.33	2261297.9	-	-
3	582928.79	2261378.3	-	-
1	582878.17	2261228.83	-	-

полное наименование должности	 ДОКУМЕНТ ПОДПИСАН ЭЛЕКТРОННОЙ ПОДПИСЬЮ Сертификат: 00B056B7401CB38D2B3576ACDC8425108 Владелец: ФЕДЕРАЛЬНАЯ СЛУЖБА ГОСУДАРСТВЕННОЙ РЕГИСТРАЦИИ, КАДАСТРА И КАРТОГРАФИИ Действителен с 27.06.2023 по 19.09.2024	инициалы, фамилия



**Извещение № 22000056380000000060**

Дата публикации

04.12.2023 18:06 (МСК+4)

**Основные сведения об извещении**

Вид торгов

Аренда и продажа земельных участков

Земельный кодекс Российской Федерации

Форма проведения

Сообщение о предоставлении (реализации)

Наименование процедуры

Извещение в соответствии со ст. 39.18. Земельного Кодекса Российской Федерации о возможности предоставления земельного участка в собственность для ведения личного подсобного хозяйства из земель населенных пунктов Ребрихинского района Алтайского края

**Организатор торгов**

Код организации 2200005638

ОКФС 14

Публично-правовое образование

Полное наименование

АДМИНИСТРАЦИЯ РЕБРИХИНСКОГО РАЙОНА АЛТАЙСКОГО КРАЯ

ИНН 2266002313, КПП 226601001, ОГРН 1022202565120

Юридический адрес

658540, КРАЙ АЛТАЙСКИЙ, РАЙОН РЕБРИХИНСКИЙ, СЕЛО РЕБРИХА, ПРОСПЕКТ ПОБЕДЫ д. 39

Фактический/почтовый адрес

658540, Алтайский край, Ребрихинский район, с. Ребриха, пр-кт Победы, 39

Контактное лицо Шлаузер Людмила Владимировна

Телефон +7(38582)22452

Адрес электронной почты [admrebr@mail.ru](mailto:admrebr@mail.ru)**Сведения о правообладателе/инициаторе торгов**

Организатор торгов является правообладателем имущества

Код организации 2200005638

ОКФС 14

Публично-правовое образование

Полное наименование

АДМИНИСТРАЦИЯ РЕБРИХИНСКОГО РАЙОНА АЛТАЙСКОГО КРАЯ

ИНН 2266002313, КПП 226601001, ОГРН 1022202565120

Юридический адрес

658540, КРАЙ АЛТАЙСКИЙ, РАЙОН РЕБРИХИНСКИЙ, СЕЛО РЕБРИХА, ПРОСПЕКТ ПОБЕДЫ д. 39

Фактический/почтовый адрес

658540, Алтайский край, Ребрихинский район, с. Ребриха, пр-кт Победы, 39

**Информация о лотах****Лот 1**

Земельный участок площадью 340 кв.м. для ведения личного подсобного хозяйства в границах населенного пункта. Граждане, заинтересованные в предоставлении земельного участка, вправе подавать заявления о намерении участвовать в аукционе по продаже земельного участка.

**Основная информация**

Предмет торгов (наименование лота)

Земельный участок площадью 340 кв.м. для ведения личного подсобного хозяйства в границах населенного пункта. Граждане, заинтересованные в предоставлении земельного участка, вправе подавать заявления о намерении участвовать в аукционе по продаже земельного участка.

Информация о праве граждан или крестьянских (фермерских) хозяйств, заинтересованных в предоставлении земельного участка, подавать заявления о намерении участвовать в аукционе по продаже земельного участка или аукционе на право заключения договора аренды земельного участка

Описание лота

Земельный участок площадью 340 кв.м в границах согласно прилагаемой выписке из ЕГРН. Местонахождение: Российская Федерация, Алтайский край, Ребрихинский район, с. Ребриха, ул. 1-я Целинная, 33А/1.

Субъект местонахождения имущества: Алтайский край

Местонахождение имущества: край Алтайский, м.р-н Ребрихинский, с.п. Ребрихинский сельсовет, с Ребриха, ул 1-я Целинная 33А/1

Категория объекта: Земли населенных пунктов

Форма собственности: Государственная собственность (неразграниченная)

Цель предоставления земельного участка: для ведения личного подсобного хозяйства

Для граждан

**Характеристики**

Кадастровый номер земельного участка 22:36:330010:1589

Регистрационный номер ЕГРОКН

-

Площадь земельного участка 340 м<sup>2</sup>

Вид разрешенного использования земельного участка

Для ведения личного подсобного хозяйства (приусадебный земельный участок)

**Информация о сведениях из единых государственных реестров**

Единый государственный реестр объектов культурного наследия (памятников истории и культуры) народов Российской Федерации

**Условия проведения процедуры**

Дата и время начала приема заявлений

05.12.2023 09:00 (МСК+4)

Дата и время окончания приема заявлений

09.01.2024 17:00 (МСК+4)

Адрес и способ подачи заявлений

Заявления подаются по адресу: 658540, Алтайский край, Ребрихинский район, с. Ребриха, пр-кт Победы, 39, Администрация Ребрихинского района Алтайского края.

Заявление может быть подано лично (в приемную) либо направлено посредством почтовой связи.

Выписка из Единого государственного реестра недвижимости об основных характеристиках и зарегистрированных правах на объект недвижимости

Сведения об основных характеристиках объекта недвижимости

В Единый государственный реестр недвижимости внесены следующие сведения:

Раздел 1 Лист 1

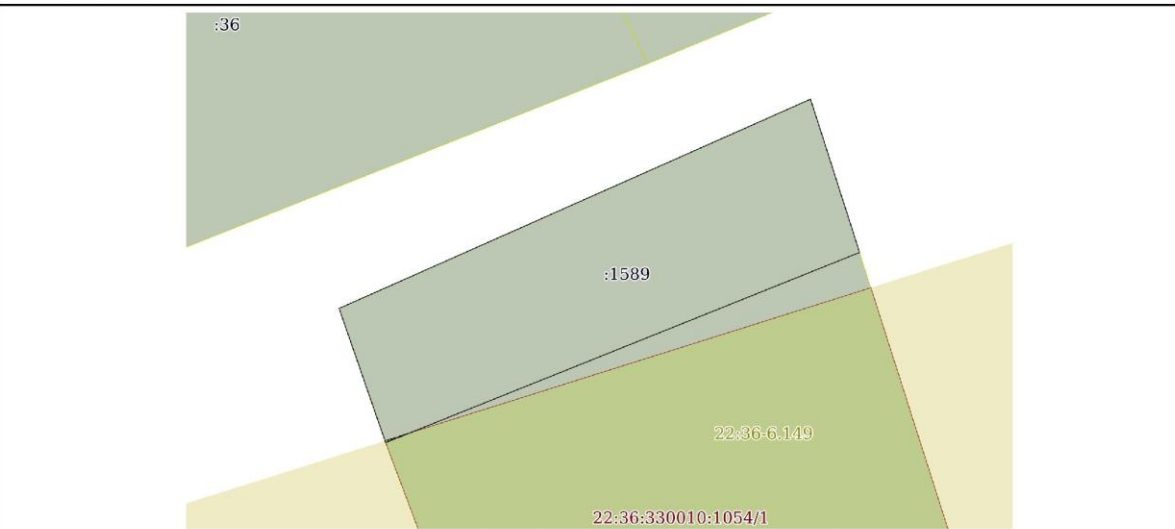
Земельный участок	
вид объекта недвижимости	
Лист № 1 раздела 1	Всего листов раздела 1: 1
Всего разделов: 2	Всего листов выписки: 2
08.11.2023г:	
Кадастровый номер:	22:36:330010:1589
Номер кадастрового квартала:	22:36:330010
Дата присвоения кадастрового номера:	08.11.2023
Ранее присвоенный государственный учетный номер:	данные отсутствуют
Местоположение:	Российская Федерация, Алтайский край, Ребрихинский район, с. Ребриха, ул. 1-я Целинная, 33А/1
Площадь, м2:	340 +/- 6
Кадастровая стоимость, руб.	не определена
Кадастровые номера расположенных в пределах земельного участка объектов недвижимости:	данные отсутствуют
Категория земель:	Земли населенных пунктов
Виды разрешенного использования:	для ведения личного подсобного хозяйства (приусадебный земельный участок) (код 2.2)
Статус записи об объекте недвижимости:	Сведения об объекте недвижимости имеют статус "актуальные"
Особые отметки:	Сведения, необходимые для заполнения раздела: 2 - Сведения о зарегистрированных правах, отсутствуют
Получатель выписки:	Захаров Виталий Юрьевич (представитель правообладателя), Правообладатель: АДМИНИСТРАЦИЯ РЕБРИХИНСКОГО РАЙОНА АЛТАЙСКОГО КРАЯ

полное наименование должности	 ДОКУМЕНТ ПОДПИСАН ЭЛЕКТРОННОЙ ПОДПИСЬЮ Сертификат: 00B056B7401CB38D2B3576ACDC8425108 Выдан: ФЕДЕРАЛЬНАЯ СЛУЖБА ГОСУДАРСТВЕННОЙ РЕГИСТРАЦИИ, КАДАСТРА И КАРТОГРАФИИ Действителен с 27.06.2023 по 19.09.2024	инициалы, фамилия
-------------------------------	--------------------------------------------------------------------------------------------------------------------------------------------------------------------------------------------------------------------------------------------------------------------------------------------------------------	-------------------

Раздел 3 Лист 2

Выписка из Единого государственного реестра недвижимости об основных характеристиках и зарегистрированных правах на объект недвижимости

Описание местоположения земельного участка

Земельный участок	
вид объекта недвижимости	
Лист № 1 раздела 3	Всего листов раздела 3: 1
Всего разделов: 2	Всего листов выписки: 2
08.11.2023г:	
Кадастровый номер:	22:36:330010:1589
План (чертеж, схема) земельного участка	
	
Масштаб 1:300	Условные обозначения:

полное наименование должности	 ДОКУМЕНТ ПОДПИСАН ЭЛЕКТРОННОЙ ПОДПИСЬЮ Сертификат: 00B056B7401CB38D2B3576ACDC8425108 Выдан: ФЕДЕРАЛЬНАЯ СЛУЖБА ГОСУДАРСТВЕННОЙ РЕГИСТРАЦИИ, КАДАСТРА И КАРТОГРАФИИ Действителен с 27.06.2023 по 19.09.2024	инициалы, фамилия
-------------------------------	---------------------------------------------------------------------------------------------------------------------------------------------------------------------------------------------------------------------------------------------------------------------------------------------------------------	-------------------

**Извещение № 22000056380000000061**

Дата публикации  
04.12.2023 18:13 (МСК+4)

**Основные сведения об извещении**

Вид торгов

Аренда и продажа земельных участков  
Земельный кодекс Российской Федерации  
Форма проведения

Сообщение о предоставлении (реализации)

Наименование процедуры

Извещение в соответствии со ст. 39.18. Земельного Кодекса Российской Федерации о возможности предоставления земельного участка в собственность для ведения личного подсобного хозяйства из земель населенных пунктов Ребрихинского района Алтайского края

**Организатор торгов**

Код организации 2200005638

ОКФС 14

Публично-правовое образование

Полное наименование

АДМИНИСТРАЦИЯ РЕБРИХИНСКОГО РАЙОНА АЛТАЙСКОГО КРАЯ

ИНН 2266002313, КПП 226601001, ОГРН 1022202565120

Юридический адрес

658540, КРАЙ АЛТАЙСКИЙ, РАЙОН РЕБРИХИНСКИЙ, СЕЛО РЕБРИХА, ПРОСПЕКТ ПОБЕДЫ д. 39

Фактический/почтовый адрес

658540, Алтайский край, Ребрихинский район, с. Ребриха, пр-кт Победы, 39

Контактное лицо Егоров Виктор Владимирович

Телефон +7(38582)22452

Адрес электронной почты [admrebr@mail.ru](mailto:admrebr@mail.ru)

**Сведения о правообладателе/инициаторе торгов**

Организатор торгов является правообладателем имущества

Код организации 2200005638

ОКФС 14

Публично-правовое образование

Полное наименование

АДМИНИСТРАЦИЯ РЕБРИХИНСКОГО РАЙОНА АЛТАЙСКОГО КРАЯ

ИНН 2266002313, КПП 226601001, ОГРН 1022202565120

Юридический адрес

658540, КРАЙ АЛТАЙСКИЙ, РАЙОН РЕБРИХИНСКИЙ, СЕЛО РЕБРИХА, ПРОСПЕКТ ПОБЕДЫ д. 39

Фактический/почтовый адрес

658540, Алтайский край, Ребрихинский район, с. Ребриха, пр-кт Победы, 39

**Информация о лотах****Лот 1**

Земельный участок площадью 231 кв.м. для ведения личного подсобного хозяйства в границах населенного пункта. Граждане, заинтересованные в предоставлении земельного участка, вправе подавать заявления о намерении участвовать в аукционе по продаже земельного участка.

**Основная информация**

Предмет торгов (наименование лота)

Земельный участок площадью 231 кв.м. для ведения личного подсобного хозяйства в границах населенного пункта. Граждане, заинтересованные в предоставлении земельного участка, вправе подавать заявления о намерении участвовать в аукционе по продаже земельного участка.

Информация о праве граждан или крестьянских (фермерских) хозяйств, заинтересованных в предоставлении земельного участка, подавать заявления о намерении участвовать в аукционе по продаже земельного участка или аукционе на право заключения договора аренды земельного участка

Описание лота

Земельный участок площадью 231 кв.м в границах согласно прилагаемой выписке из ЕГРН. Местонахождение: Российская Федерация, Алтайский край, муниципальный район Ребрихинский, сельское поселение Ребрихинский сельсовет, село Ребриха, улица Партизанская, земельный участок 75/1

Субъект местонахождения имущества: Алтайский край

Местонахождение имущества: край Алтайский, м.р-н Ребрихинский, с.п. Ребрихинский сельсовет, с Ребриха, ул Партизанская земельный участок 75/1

Категория объекта: Земли населенных пунктов

Форма собственности: Государственная собственность (неразграниченная)

Цель предоставления земельного участка: для ведения личного подсобного хозяйства

Для граждан

**Характеристики**

Кадастровый номер земельного участка 22:36:330007:622

Регистрационный номер ЕГРОКН

-

Площадь земельного участка 231 м<sup>2</sup>

Вид разрешенного использования земельного участка

Для ведения личного подсобного хозяйства (приусадебный земельный участок)

**Информация о сведениях из единых государственных реестров**

Единый государственный реестр объектов культурного наследия (памятников истории и культуры) народов Российской Федерации

**Условия проведения процедуры**

Дата и время начала приема заявлений

05.12.2023 09:00 (МСК+4)

Дата и время окончания приема заявлений

09.01.2024 17:00 (МСК+4)

Адрес и способ подачи заявлений

Заявления подаются по адресу: 658540, Алтайский край, Ребрихинский район, с. Ребриха, пр-кт Победы, 39, Администрация Ребрихинского района Алтайского края.

Заявление может быть подано лично (в приемную) либо направлено посредством почтовой связи.

Выписка из Единого государственного реестра недвижимости об основных характеристиках и зарегистрированных правах на объект недвижимости

Сведения об основных характеристиках объекта недвижимости

В Единый государственный реестр недвижимости внесены следующие сведения:

Раздел 1 Лист 1

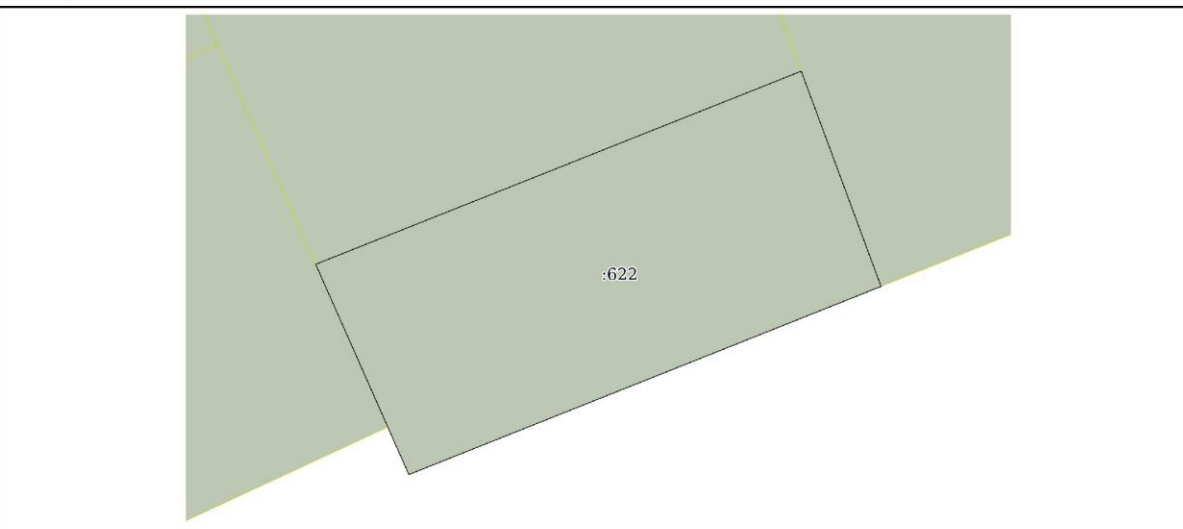
Земельный участок	
вид объекта недвижимости	
Лист № 1 раздела 1	Всего листов раздела 1: 1
Всего разделов: 2	
Всего листов выписки: 2	
17.11.2023г.	
Кадастровый номер:	22:36:330007:622
Номер кадастрового квартала:	22:36:330007
Дата присвоения кадастрового номера:	17.11.2023
Ранее присвоенный государственный учетный номер:	данные отсутствуют
Адрес:	Российская Федерация, Алтайский край, муниципальный район Ребрихинский, сельское поселение Ребрихинский сельсовет, село Ребрига, улица Партизанская, земельный участок 75/1
Площадь, м2:	231 +/- 16
Кадастровая стоимость, руб.:	не определена
Кадастровые номера расположенных в пределах земельного участка объектов недвижимости:	данные отсутствуют
Категория земель:	Земли населенных пунктов
Виды разрешенного использования:	для ведения личного подсобного хозяйства (приусадебный земельный участок) (код 2.2)
Статус записи об объекте недвижимости:	Сведения об объекте недвижимости имеют статус "актуальные"
Особые отметки:	Сведения, необходимые для заполнения раздела: 2 - Сведения о зарегистрированных правах, отсутствуют.
Получатель выписки:	Шлаузер Людмила Владимировна (представитель правообладателя), Правообладатель: АДМИНИСТРАЦИЯ РЕБРИХИНСКОГО РАЙОНА АЛТАЙСКОГО КРАЯ

полное наименование должности	 ДОКУМЕНТ ПОДПИСАН ЭЛЕКТРОННОЙ ПОДПИСЬЮ Сертификат: 00B056B7401CB38D2B3576ACDC8425108 Выдан: ФЕДЕРАЛЬНАЯ СЛУЖБА ГОСУДАРСТВЕННОЙ РЕГИСТРАЦИИ, КАДАСТРА И КАРТОГРАФИИ Действителен с 27.06.2023 по 19.09.2024	инициалы, фамилия
-------------------------------	-------------------------------------------------------------------------------------------------------------------------------------------------------------------------------------------------------------------------------------------------------------------------------------------------------------	-------------------

Раздел 3 Лист 2

Выписка из Единого государственного реестра недвижимости об основных характеристиках и зарегистрированных правах на объект недвижимости

Описание местоположения земельного участка

Земельный участок	
вид объекта недвижимости	
Лист № 1 раздела 3	Всего листов раздела 3: 1
Всего разделов: 2	
Всего листов выписки: 2	
17.11.2023г.	
Кадастровый номер:	22:36:330007:622
План (чертеж, схема) земельного участка	
	
Масштаб 1:200	Условные обозначения:

полное наименование должности	 ДОКУМЕНТ ПОДПИСАН ЭЛЕКТРОННОЙ ПОДПИСЬЮ Сертификат: 00B056B7401CB38D2B3576ACDC8425108 Выдан: ФЕДЕРАЛЬНАЯ СЛУЖБА ГОСУДАРСТВЕННОЙ РЕГИСТРАЦИИ, КАДАСТРА И КАРТОГРАФИИ Действителен с 27.06.2023 по 19.09.2024	инициалы, фамилия
-------------------------------	---------------------------------------------------------------------------------------------------------------------------------------------------------------------------------------------------------------------------------------------------------------------------------------------------------------	-------------------