

**Сборник муниципальных правовых актов
Ребрихинского района Алтайского края
№ 179
апрель 2023**

Ответственный за выпуск В.Н. Лебедева

Учредители:

Ребрихинский районный Совет народных депутатов Алтайского края,

Администрация Ребрихинского района Алтайского края

Адрес издателя 658540, с. Ребриха, Ребрихинского района Алтайского края,
пр-кт Победы, 39

Сдано в печать 21 апреля 2023 года. Отпечатано в Администрации Ребрихинского района

Адрес типографии: 658540, с. Ребриха Ребрихинского района Алтайского края, пр-кт Победы, д.39

Распространяется бесплатно.

Содержание

Раздел первый.

РЕШЕНИЯ РЕБРИХИНСКОГО РАЙОННОГО СОВЕТА НАРОДНЫХ ДЕПУТАТОВ АЛТАЙСКОГО КРАЯ:

	Стр.

ПОСТАНОВЛЕНИЯ И РАСПОРЯЖЕНИЯ АДМИНИСТРАЦИИ РЕБРИХИНСКОГО РАЙОНА АЛТАЙСКОГО КРАЯ:

	Стр.

ИЗВЕЩЕНИЯ О ВОЗМОЖНОСТИ ПРЕДОСТАВЛЕНИЯ ЗЕМЕЛЬНЫХ УЧАСТКОВ, ПУБЛИКУЕМЫЕ В СООТВЕТСТВИИ СО СТ. 39.18 ЗЕМЕЛЬНОГО КОДЕКСА РОССИЙСКОЙ ФЕДЕРАЦИИ:

	Стр.	
1	Извещение от 21.04.2023 № 22000056380000000027 о возможности предоставления земельного участка в аренду для осуществления крестьянским (фермерским) хозяйством его деятельности из земель сельскохозяйственного назначения Ребрихинского района Алтайского края	2
2	Извещение от 21.04.2023 № 22000056380000000028 о возможности предоставления земельного участка в аренду для осуществления крестьянским (фермерским) хозяйством его деятельности из земель населенных пунктов Ребрихинского района Алтайского края	8
3	Извещение от 21.04.2023 № 22000056380000000029 о возможности предоставления земельного участка в аренду для осуществления крестьянским (фермерским) хозяйством его деятельности из земель населенных пунктов Ребрихинского района Алтайского края	11
4	Извещение от 21.04.2023 № 22000056380000000030 о возможности предоставления земельного участка в аренду для осуществления крестьянским (фермерским) хозяйством его деятельности из земель населенных пунктов Ребрихинского района Алтайского края	14
5	Извещение от 21.04.2023 № 22000056380000000031 о возможности предоставления земельного участка в аренду для осуществления крестьянским (фермерским) хозяйством его деятельности из земель сельскохозяйственного назначения Ребрихинского района Алтайского края	17
6	Извещение от 21.04.2023 № 22000056380000000032 о возможности предоставления земельного участка в аренду для ведения личного подсобного хозяйства из земель населенных пунктов Ребрихинского района Алтайского края	20
7	Извещение от 21.04.2023 № 22000056380000000033 о возможности предоставления земельного участка в аренду для ведения личного подсобного хозяйства из земель населенных пунктов Ребрихинского района Алтайского края	30

**ИЗВЕЩЕНИЯ О ВОЗМОЖНОСТИ ПРЕДОСТАВЛЕНИЯ ЗЕМЕЛЬНЫХ
УЧАСТКОВ, ПУБЛИКУЕМЫЕ В СООТВЕТСТВИИ СО СТ. 39.18
ЗЕМЕЛЬНОГО КОДЕКСА РОССИЙСКОЙ ФЕДЕРАЦИИ**

Извещение от 21.04.2023 № 2200005638000000027
о возможности предоставления земельного участка в аренду для осуществления крестьянским (фермерским) хозяйством его деятельности из земель сельскохозяйственного назначения Ребрихинского района Алтайского края

Вид торгов

Аренда и продажа земельных участков

Земельный кодекс Российской Федерации

Форма проведения

Сообщение о предоставлении (реализации)

Наименование процедуры

Извещение в соответствии со ст. 39.18. Земельного Кодекса Российской Федерации о возможности предоставления земельного участка в аренду для осуществления крестьянским (фермерским) хозяйством его деятельности из земель сельскохозяйственного назначения Ребрихинского района Алтайского края

Организатор торгов

Код организации 2200005638

ОКФС 14

Публично-правовое образование Ребрихинский район Алтайского края

Полное наименование

АДМИНИСТРАЦИЯ РЕБРИХИНСКОГО РАЙОНА АЛТАЙСКОГО КРАЯ

ИНН 2266002313 КПП 226601001 ОГРН 1022202565120

Юридический адрес

658540, КРАЙ АЛТАЙСКИЙ, РАЙОН РЕБРИХИНСКИЙ, СЕЛО РЕБРИХА, ПРОСПЕКТ ПОБЕДЫ д. 39

Фактический/почтовый адрес

658540, Алтайский край, Ребрихинский район, с. Ребриха, пр-кт Победы, 39

Контактное лицо Егоров Виктор Владимирович

Телефон +7(38582)22452

Адрес электронной почты admrebr@mail.ru

Сведения о правообладателе/инициаторе торгов

Организатор торгов является правообладателем имущества

Код организации 2200005638

ОКФС 14

Публично-правовое образование Ребрихинский район Алтайского края

Полное наименование

АДМИНИСТРАЦИЯ РЕБРИХИНСКОГО РАЙОНА АЛТАЙСКОГО КРАЯ

ИНН 2266002313 КПП 226601001 ОГРН 1022202565120

Юридический адрес

658540, КРАЙ АЛТАЙСКИЙ, РАЙОН РЕБРИХИНСКИЙ, СЕЛО РЕБРИХА, ПРОСПЕКТ ПОБЕДЫ д. 39

Фактический/почтовый адрес

658540, Алтайский край, Ребрихинский район, с. Ребриха, пр-кт Победы, 39

Информация о лотах

Лот 1

Земельный участок площадью 528827 кв.м. для осуществления крестьянским (фермерским) хозяйством его деятельности. Граждане, крестьянские (фермерские) хозяйства, заинтересованные в предоставлении земельного участка, вправе подавать заявления о намерении участвовать в аукционе на право заключения договора аренды земельного участка.

Основная информация

Предмет торгов (наименование лота)

Земельный участок площадью 528827 кв.м. для осуществления крестьянским (фермерским) хозяйством его деятельности. Граждане, крестьянские (фермерские) хозяйства, заинтересованные в предоставлении земельного участка, вправе подавать заявления о намерении участвовать в аукционе на право заключения договора аренды земельного участка.

Информация о праве граждан или крестьянских (фермерских) хозяйств, заинтересованных в предоставлении земельного участка, подавать заявления о намерении участвовать в аукционе по продаже земельного участка или аукционе на право заключения договора аренды земельного участка

Описание лота

Земельный участок площадью 528827 кв.м. пашни в границах согласно прилагаемой схеме расположения земельного участка на кадастровом плане территории.

Местонахождение: Российская Федерация, Алтайский край, район Ребрихинский, участок расположен в 1557 м на северо-восток от с. Паново

Субъект местонахождения имущества: Алтайский край

Местонахождение имущества

край Алтайский район Ребрихинский, участок расположен в 1557 м на северо-восток от с. Паново

Категория объекта: Земельные участки (не образованы)

Форма собственности: Иная собственность

Цель предоставления земельного участка

для осуществления крестьянским (фермерским) хозяйством его деятельности

Только для граждан и крестьянских (фермерских) хозяйств

Адрес и время приема граждан для ознакомления со схемой расположения земельного участка, в соответствии с которой предстоит образовать земельный участок, если данная схема представлена на бумажном носителе

Алтайский край, Ребрихинский район, пр-кт Победы, д. 39, Администрация Ребрихинского района Алтайского края (каб. 26), с 22.04.2023 г. до 22.05.2023 г.

включительно в рабочие дни (с понедельника по пятницу), с 09-00 до 17-00 ч. Перерыв с 13-00 до 14-00 ч.

Характеристики

Вид разрешенного использования земельного участка

Выращивание зерновых и иных сельскохозяйственных культур

Назначение земельного участка

Земли сельскохозяйственного назначения

Площадь земельного участка в соответствии с проектом межевания территории или со схемой расположения

528 827 м²

Лот 2

Земельный участок площадью 459925 кв.м. для осуществления крестьянским (фермерским) хозяйством его деятельности. Граждане, крестьянские (фермерские) хозяйства, заинтересованные в предоставлении земельного участка, вправе подавать заявления о намерении участвовать в аукционе на право заключения договора аренды земельного участка.

Основная информация

Предмет торгов (наименование лота)

Земельный участок площадью 459925 кв.м. для осуществления крестьянским (фермерским) хозяйством его деятельности. Граждане, крестьянские (фермерские) хозяйства, заинтересованные в предоставлении земельного участка, вправе подавать заявления о намерении участвовать в аукционе на право заключения договора аренды земельного участка.

Информация о праве граждан или крестьянских (фермерских) хозяйств, заинтересованных в предоставлении земельного участка, подавать заявления о намерении участвовать в аукционе по продаже земельного участка или аукционе на право заключения договора аренды земельного участка

Описание лота

Земельный участок площадью 459925 кв.м. пашни в границах согласно прилагаемой схеме расположения земельного участка на кадастровом плане территории.

Местонахождение: Российская Федерация, Алтайский край, район Ребрихинский, участок расположен в 475 м на северо-восток от с. Паново

Субъект местонахождения имущества: Алтайский край

Местонахождение имущества

край Алтайский район Ребрихинский, участок расположен в 475 м на северо-восток от с. Паново

Категория объекта: Земельные участки (не образованы)

Форма собственности: Иная собственность

Цель предоставления земельного участка

для осуществления крестьянским (фермерским) хозяйством его деятельности

Только для граждан и для крестьянских (фермерских) хозяйств

Адрес и время приема граждан для ознакомления со схемой расположения земельного участка, в соответствии с которой предстоит образовать земельный участок, если данная схема представлена на бумажном носителе

Алтайский край, Ребрихинский район, пр-кт Победы, д. 39, Администрация Ребрихинского района Алтайского края (каб. 26), с 22.04.2023 г. до 22.05.2023 г. включительно в рабочие дни (с понедельника по пятницу), с 09-00 до 17-00 ч. Перерыв с 13-00 до 14-00 ч.

Характеристики

Вид разрешённого использования земельного участка

Выращивание зерновых и иных сельскохозяйственных культур

Назначение земельного участка

Земли сельскохозяйственного назначения

Площадь земельного участка в соответствии с проектом межевания территории или со схемой расположения

459 925 м²

Условия проведения процедуры

Дата и время начала приема заявлений

22.04.2023 09:00 (МСК+4)

Дата и время окончания приема заявлений

22.05.2023 17:00 (МСК+4)

Адрес и способ подачи заявлений

Заявления подаются по адресу: 658540, Алтайский край, Ребрихинский район, с. Ребриха, пр-кт Победы, 39, Администрация Ребрихинского района Алтайского края.

Заявление может быть подано лично (в приемную) либо направлено посредством почтовой связи.



АДМИНИСТРАЦИЯ РЕБРИХИНСКОГО РАЙОНА
АЛТАЙСКОГО КРАЯ

ПОСТАНОВЛЕНИЕ

19.01.2023

№ 34

с. Ребриха

Об утверждении схемы расположения
земельного участка на кадастровом
плане территории

Рассмотрев заявление ИП КФХ Чурилова Юрия Ивановича, руководствуясь ст.ст. 11, 11.9, 11.10, 39.2 Земельного Кодекса РФ от 25.10.2001 г. № 136-ФЗ, на основании ст. 3.3 Федерального закона от 25 октября 2001 г. №137-ФЗ «О введении в действие Земельного кодекса Российской Федерации»,

ПОСТАНОВЛЯЮ:

1. Утвердить схему расположения на кадастровом плане территории муниципального образования Ребрихинский район Алтайского края земельного участка :ЗУ1 находящегося в кадастровом квартале 22:36:080002, расположенного на землях сельскохозяйственного назначения Ребрихинского района Алтайского края, находящегося по адресу: Российская Федерация, Алтайский край, район Ребрихинский, участок расположен в 1557 м на северо-восток от с. Паново, площадью 528827 кв.м. (согласно приложению).

2. Разрешенное использование земельного участка – выращивание зерновых и иных сельскохозяйственных культур (1.2).

3. Контроль за исполнением настоящего постановления возложить на и.о. председателя Комитета по экономике, управлению муниципальным имуществом и предпринимательской деятельности Администрации Ребрихинского района Алтайского края В.В. Егорова.

Глава района



Л.В. Шлаузер

УТВЕРЖДЕНА :

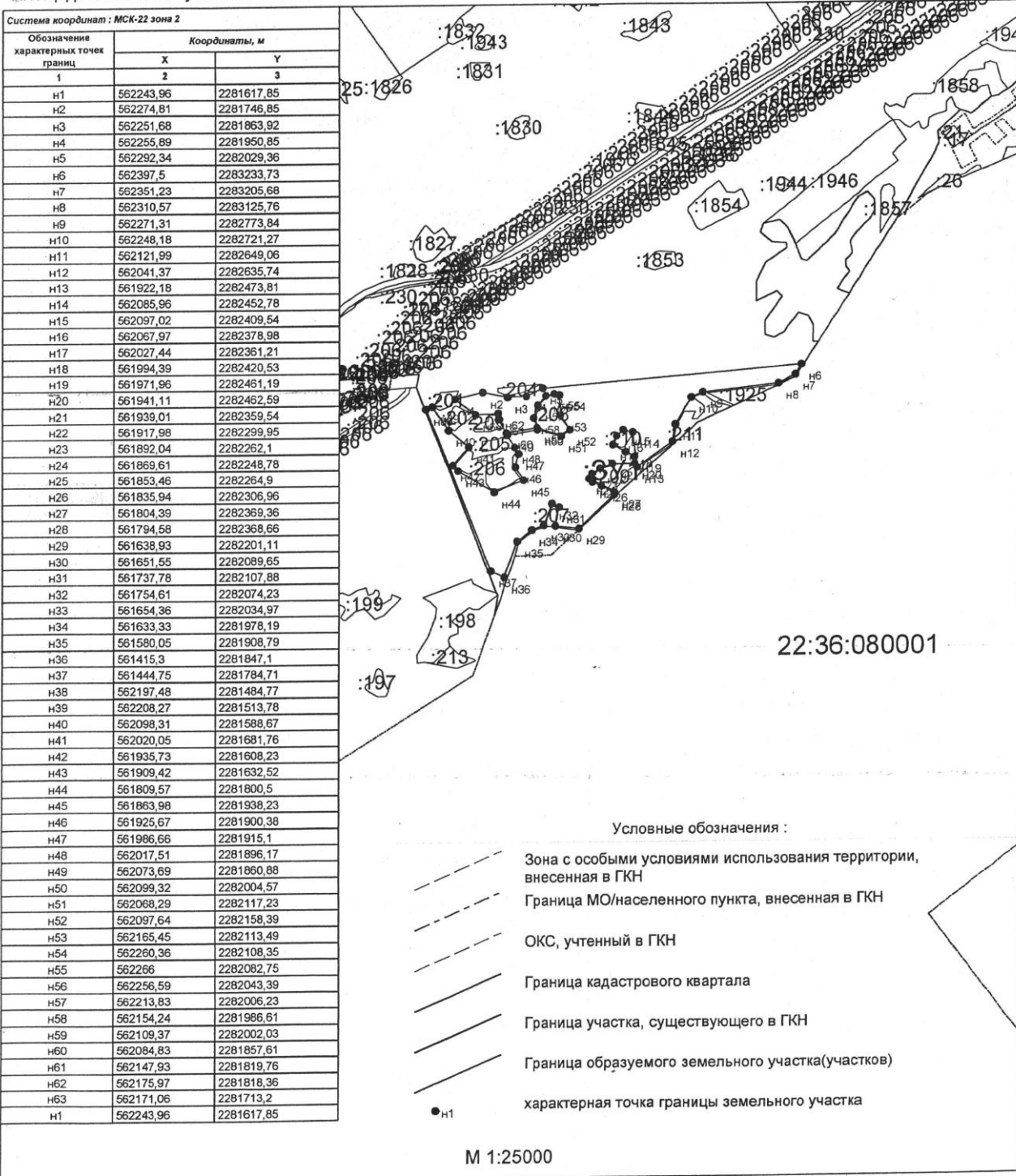
Генеральный директор
Федерального фонда
земельного кадастра

от 19.01.2023 N 34

Схема расположения земельного участка или земельных участков на кадастровом плане территории

Условный номер земельного участка : :3У1

Площадь земельного участка : 528827 кв.м.





**АДМИНИСТРАЦИЯ РЕБРИХИНСКОГО РАЙОНА
АЛТАЙСКОГО КРАЯ**

ПОСТАНОВЛЕНИЕ

27.01.2023

№ 60

с. Ребриха

Об утверждении схемы расположения
земельного участка на кадастровом
плане территории

Рассмотрев заявление ИП КФХ Чурилова Юрия Ивановича, руководствуясь ст.ст. 11, 11.9, 11.10, 39.2 Земельного Кодекса РФ от 25.10.2001 г. № 136-ФЗ, на основании ст. 3.3 Федерального закона от 25 октября 2001 г. №137-ФЗ «О введении в действие Земельного кодекса Российской Федерации»,

ПОСТАНОВЛЯЮ:

1. Утвердить схему расположения на кадастровом плане территории муниципального образования Ребрихинский район Алтайского края земельного участка :ЗУ1 находящегося в кадастровом квартале 22:36:080002, расположенного на землях сельскохозяйственного назначения Ребрихинского района Алтайского края, находящегося по адресу: Российская Федерация, Алтайский край, район Ребрихинский, участок расположен в 475 м на северо-восток от с. Паново, площадью 459925 кв.м. (согласно приложению).

2. Разрешенное использование земельного участка – выращивание зерновых и иных сельскохозяйственных культур (1.2).

3. Контроль за исполнением настоящего постановления возложить на и.о. председателя Комитета по экономике, управлению муниципальным имуществом и предпринимательской деятельности Администрации Ребрихинского района Алтайского края В.В. Егорова.

Глава района



Л.В. Шлаузер

УТВЕРЖДЕНА!

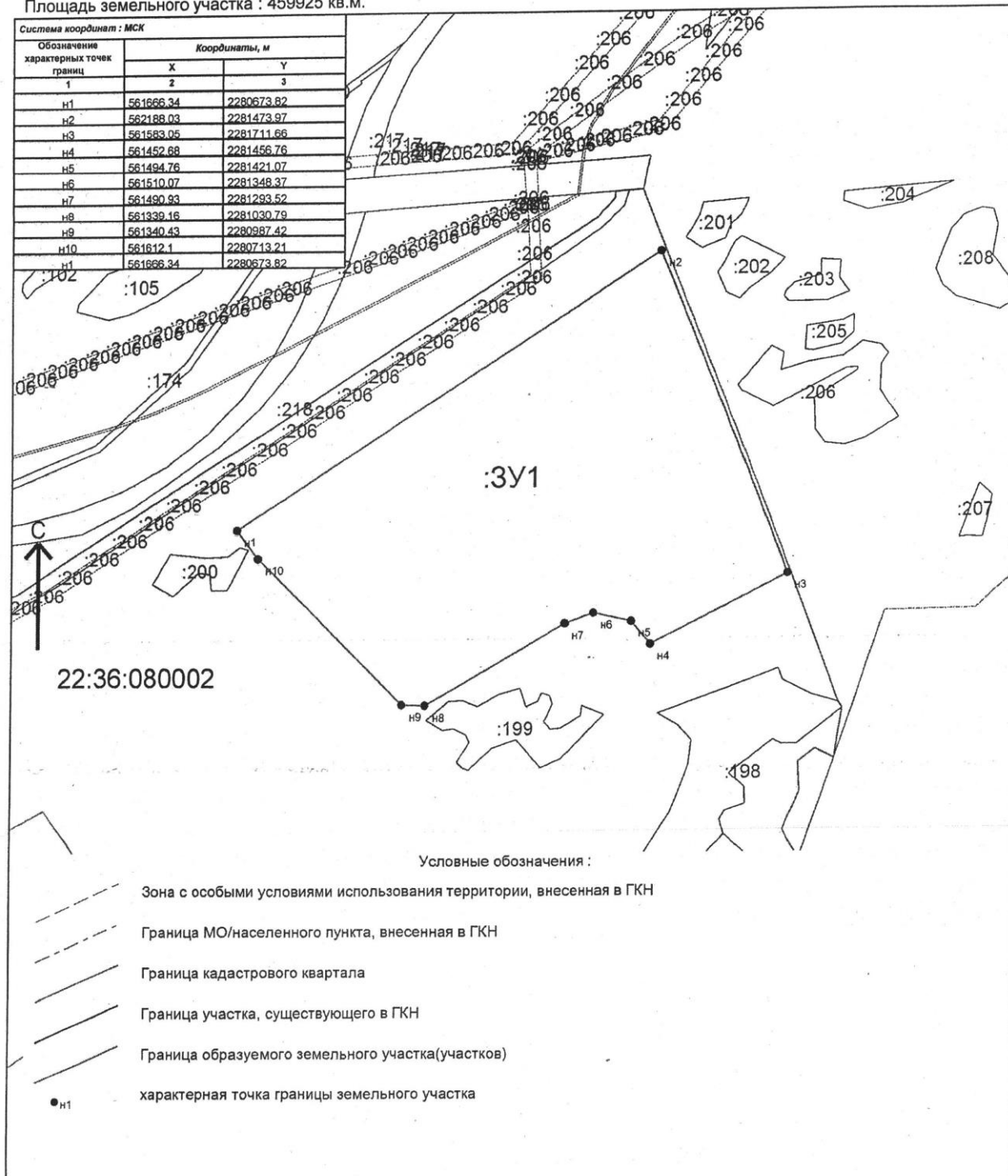
С.И.Иванов *Г.И.Иванов*
Водитель *Водитель*
Водитель *Водитель*

от 14.01.2013 N 60

Схема расположения земельного участка или земельных участков на кадастровом плане территории

Условный номер земельного участка: :3У1

Площадь земельного участка : 459925 кв.м.



Извещение от 21.04.2023 № 2200005638000000028
о возможности предоставления земельного участка в аренду для осуществления крестьянским (фермерским) хозяйством его деятельности из земель населенных пунктов Ребрихинского района Алтайского края

Вид торгов

Аренда и продажа земельных участков
Земельный кодекс Российской Федерации
Форма проведения

Сообщение о предоставлении (реализации)

Наименование процедуры

Извещение в соответствии со ст. 39.18. Земельного Кодекса Российской Федерации о возможности предоставления земельного участка в аренду для осуществления крестьянским (фермерским) хозяйством его деятельности из земель населенных пунктов Ребрихинского района Алтайского края

Организатор торгов

Код организации 2200005638

ОКФС 14

Публично-правовое образование Ребрихинский район Алтайского края

Полное наименование

АДМИНИСТРАЦИЯ РЕБРИХИНСКОГО РАЙОНА АЛТАЙСКОГО КРАЯ

ИНН 2266002313 КПП 226601001 ОГРН 1022202565120

Юридический адрес

658540, КРАЙ АЛТАЙСКИЙ, РАЙОН РЕБРИХИНСКИЙ, СЕЛО РЕБРИХА, ПРОСПЕКТ ПОБЕДЫ д. 39

Фактический/почтовый адрес

658540, Алтайский край, Ребрихинский район, с. Ребриха, пр-кт Победы, 39

Контактное лицо Егоров Виктор Владимирович

Телефон +7(38582)22452

Адрес электронной почты admrebr@mail.ru

Сведения о правообладателе/инициаторе торгов

Организатор торгов является правообладателем имущества

Код организации 2200005638

ОКФС 14

Публично-правовое образование Ребрихинский район Алтайского края

Полное наименование

АДМИНИСТРАЦИЯ РЕБРИХИНСКОГО РАЙОНА АЛТАЙСКОГО КРАЯ

ИНН 2266002313 КПП 226601001 ОГРН 1022202565120

Юридический адрес

658540, КРАЙ АЛТАЙСКИЙ, РАЙОН РЕБРИХИНСКИЙ, СЕЛО РЕБРИХА, ПРОСПЕКТ ПОБЕДЫ д. 39

Фактический/почтовый адрес

658540, Алтайский край, Ребрихинский район, с. Ребриха, пр-кт Победы, 39

Информация о лотах

Лот 1

Земельный участок площадью 12356 кв.м. для осуществления крестьянским (фермерским) хозяйством его деятельности. Граждане, крестьянские (фермерские) хозяйства, заинтересованные в предоставлении земельного участка, вправе подавать заявления о намерении участвовать в аукционе на право заключения договора аренды земельного участка.

Основная информация

Предмет торгов (наименование лота)

Земельный участок площадью 12356 кв.м. для осуществления крестьянским (фермерским) хозяйством его деятельности. Граждане, крестьянские (фермерские) хозяйства, заинтересованные в предоставлении земельного участка, вправе подавать заявления о намерении участвовать в аукционе на право заключения договора аренды земельного участка.

Информация о праве граждан или крестьянских (фермерских) хозяйств, заинтересованных в предоставлении земельного участка, подавать заявления о намерении участвовать в аукционе по продаже земельного участка или аукционе на право заключения договора аренды земельного участка

Описание лота

Земельный участок площадью 12356 кв.м. в границах согласно прилагаемой выписке из ЕГРН. Местонахождение: Российская Федерация, Алтайский край, муниципальный район Ребрихинский, сельское поселение Ребрихинский сельсовет, поселок Тулай, улица Подгорная, земельный участок 30Б/1

Субъект местонахождения имущества: Алтайский край

Местонахождение имущества

край Алтайский, м.р-н Ребрихинский сельское поселение Ребрихинский сельсовет, поселок Тулай, улица Подгорная, земельный участок 30Б/1

Категория объекта: Земли населенных пунктов

Форма собственности: Иная собственность

Цель предоставления земельного участка

для осуществления крестьянским (фермерским) хозяйством его деятельности

Только для граждан и крестьянских (фермерских) хозяйств

Адрес и время приема граждан для ознакомления со схемой расположения земельного участка, в соответствии с которой предстоит образовать земельный участок, если данная схема представлена на бумажном носителе

Алтайский край, Ребрихинский район, пр-кт Победы, д. 39, Администрация Ребрихинского района Алтайского края (каб. 26), с 22.04.2023 г. до 22.05.2023 г.

включительно в рабочие дни (с понедельника по пятницу), с 09-00 до 17-00 ч. Перерыв с 13-00 до 14-00 ч.

Характеристики

Кадастровый номер земельного участка 22:36:270001:365

Площадь земельного участка 12 356 м²

Вид разрешенного использования земельного участка

Хранение и переработка сельскохозяйственной продукции

Информация о сведениях из единых государственных реестров

Единый государственный реестр объектов культурного наследия (памятников истории и культуры) народов Российской Федерации - нет

Условия проведения процедуры

Дата и время начала приема заявлений

22.04.2023 09:00 (МСК+4)

Дата и время окончания приема заявлений

22.05.2023 17:00 (МСК+4)

Адрес и способ подачи заявлений

Заявления подаются по адресу: 658540, Алтайский край, Ребрихинский район, с. Ребриха, пр-кт Победы, 39, Администрация Ребрихинского района Алтайского края.

Заявление может быть подано лично (в приемную) либо направлено посредством почтовой связи.

Управление Федеральной службы государственной регистрации, кадастра и картографии по Алтайскому краю
полное наименование органа регистрации прав

Выписка из Единого государственного реестра недвижимости об основных характеристиках и зарегистрированных правах на объект недвижимости


Сведения об основных характеристиках объекта недвижимости

В Единый государственный реестр недвижимости внесены следующие сведения:

Лист № 1 раздела 1		Всего листов раздела 1: 1	Всего разделов: 2	Всего листов выписки: 2
05.04.2023г				
Кадастровый номер: 22:36:270001:365				
Номер кадастрового квартала: 22:36:270001				
Дата присвоения кадастрового номера: 05.04.2023				
Ранее присвоенный государственный учетный номер: данные отсутствуют				
Адрес: Российская Федерация, Алтайский край, муниципальный район Ребрихинский, сельское поселение Ребрихинский сельсовет, поселок Тулай, улица Подгорная, земельный участок 30Б/1				
Площадь, м2: 12356 +/- 39				
Кадастровая стоимость, руб: не определена				
Кадастровые номера расположенных в пределах земельного участка объектов недвижимости: данные отсутствуют				
Категория земель: Земли населенных пунктов				
Виды разрешенного использования: хранение и переработка сельскохозяйственной продукции (код 1.15)				
Статус записи об объекте недвижимости: Сведения об объекте недвижимости имеют статус "актуальные"				
Особые отметки: Сведения, необходимые для заполнения раздела: 2 - Сведения о зарегистрированных правах, отсутствуют.				
Получатель выписки: Шпаузер Людмила Владимировна (представитель правообладателя), Правообладатель: АДМИНИСТРАЦИЯ РЕБРИХИНСКОГО РАЙОНА АЛТАЙСКОГО КРАЯ				

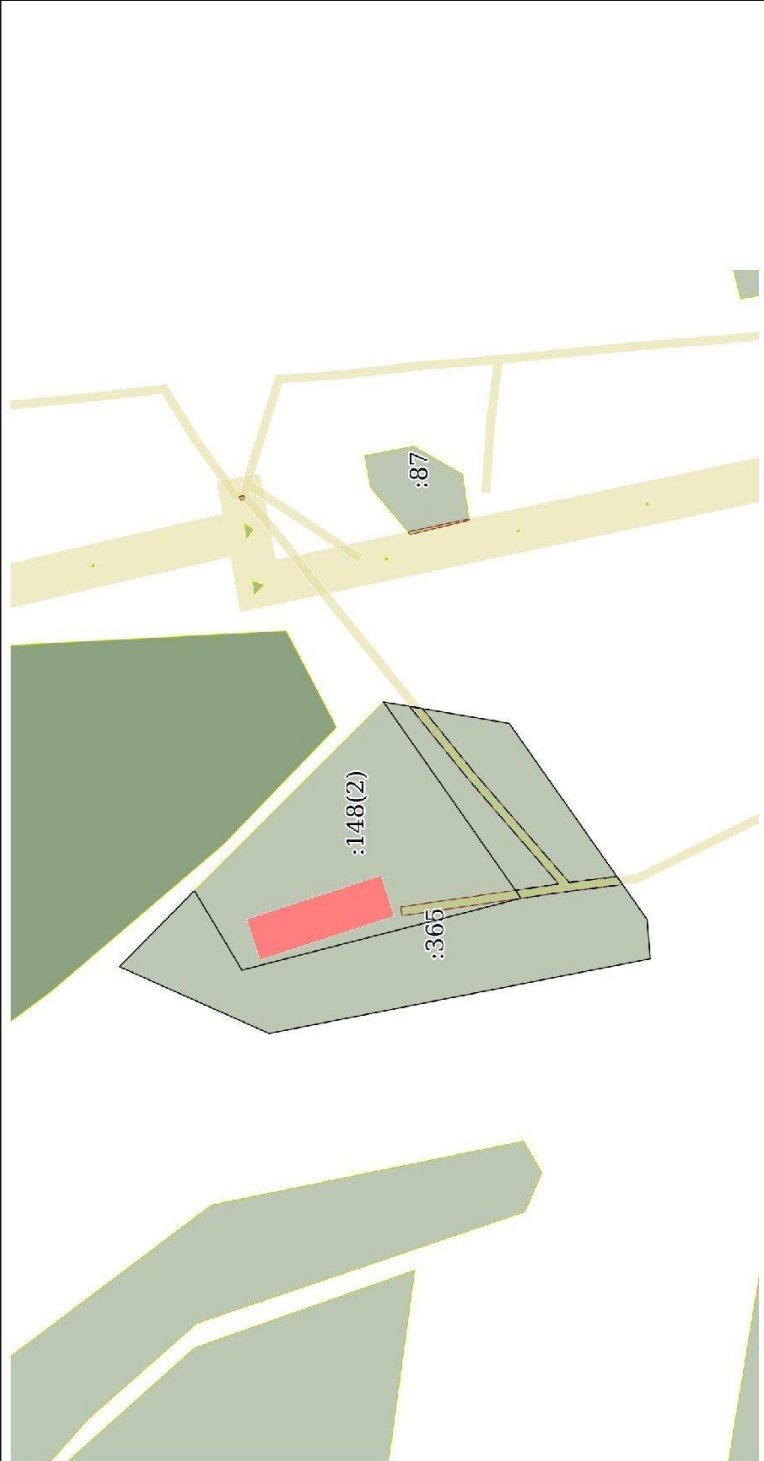
Раздел 1 Лист 1

Земельный участок	
вид объекта недвижимости	



полное наименование должности	инициалы, фамилия
-------------------------------	-------------------

Выписка из Единого государственного реестра недвижимости об основных характеристиках и зарегистрированных правах на объект недвижимости
 Описание местоположения земельного участка

Земельный участок																
вид объекта недвижимости																
Лист № 1 раздела 3	Всего листов раздела 3: 1															
Всего листов выписки: 2	Всего разделов: 2															
05.04.2023г.																
Кадастровый номер: 22:36:270001:365																
План (чертеж, схема) земельного участка																
																
Масштаб 1:3000																
Условные обозначения:																
<table border="1"> <tr> <td>ПОЛНОЕ НАИМЕНОВАНИЕ ДОЛЖНОСТИ</td> <td>ДОКУМЕНТ ПОДПИСАН</td> <td>ИНИЦИАЛЫ, ФАМИЛИЯ</td> </tr> <tr> <td></td> <td>ЭЛЕКТРОННОЙ ПОДПИСЬЮ</td> <td></td> </tr> <tr> <td></td> <td>Сертификат: 3994B7974B3CA8E1F07A347CF AD6BFA78</td> <td></td> </tr> <tr> <td></td> <td>Владелец: ФЕДЕРАЛЬНАЯ СЛУЖБА ГОСУДАРСТВЕННОЙ РЕГИСТРАЦИИ, КАДАСТРА И КАРТОГРАФИИ</td> <td></td> </tr> <tr> <td></td> <td>Действителен с 17.05.2022 по 10.08.2023</td> <td></td> </tr> </table>		ПОЛНОЕ НАИМЕНОВАНИЕ ДОЛЖНОСТИ	ДОКУМЕНТ ПОДПИСАН	ИНИЦИАЛЫ, ФАМИЛИЯ		ЭЛЕКТРОННОЙ ПОДПИСЬЮ			Сертификат: 3994B7974B3CA8E1F07A347CF AD6BFA78			Владелец: ФЕДЕРАЛЬНАЯ СЛУЖБА ГОСУДАРСТВЕННОЙ РЕГИСТРАЦИИ, КАДАСТРА И КАРТОГРАФИИ			Действителен с 17.05.2022 по 10.08.2023	
ПОЛНОЕ НАИМЕНОВАНИЕ ДОЛЖНОСТИ	ДОКУМЕНТ ПОДПИСАН	ИНИЦИАЛЫ, ФАМИЛИЯ														
	ЭЛЕКТРОННОЙ ПОДПИСЬЮ															
	Сертификат: 3994B7974B3CA8E1F07A347CF AD6BFA78															
	Владелец: ФЕДЕРАЛЬНАЯ СЛУЖБА ГОСУДАРСТВЕННОЙ РЕГИСТРАЦИИ, КАДАСТРА И КАРТОГРАФИИ															
	Действителен с 17.05.2022 по 10.08.2023															

Извещение от 21.04.2023 № 2200005638000000029

о возможности предоставления земельного участка в аренду для осуществления крестьянским (фермерским) хозяйством его деятельности из земель населенных пунктов Ребрихинского района Алтайского края

Вид торгов

Аренда и продажа земельных участков
Земельный кодекс Российской Федерации

Форма проведения

Сообщение о предоставлении (реализации)

Наименование процедуры

Извещение в соответствии со ст. 39.18. Земельного Кодекса Российской Федерации о возможности предоставления земельного участка в аренду для осуществления крестьянским (фермерским) хозяйством его деятельности из земель населенных пунктов Ребрихинского района Алтайского края

Организатор торгов

Код организации 2200005638

ОКФС 14

Публично-правовое образование

Ребрихинский район Алтайского края

Полное наименование

АДМИНИСТРАЦИЯ РЕБРИХИНСКОГО РАЙОНА АЛТАЙСКОГО КРАЯ

ИНН 2266002313 КПП 226601001 ОГРН 1022202565120

Юридический адрес

658540, КРАЙ АЛТАЙСКИЙ, РАЙОН РЕБРИХИНСКИЙ, СЕЛО РЕБРИХА, ПРОСПЕКТ ПОБЕДЫ д. 39

Фактический/почтовый адрес

658540, Алтайский край, Ребрихинский район, с. Ребриха, пр-кт Победы, 39

Контактное лицо Егоров Виктор Владимирович

Телефон +7(38582)22452

Адрес электронной почты admrebr@mail.ru

Сведения о правообладателе/инициаторе торгов

Организатор торгов является правообладателем имущества

Код организации 2200005638

ОКФС 14

Публично-правовое образование

Ребрихинский район Алтайского края

Полное наименование

АДМИНИСТРАЦИЯ РЕБРИХИНСКОГО РАЙОНА АЛТАЙСКОГО КРАЯ

ИНН 2266002313 КПП 226601001 ОГРН 1022202565120

Юридический адрес

658540, КРАЙ АЛТАЙСКИЙ, РАЙОН РЕБРИХИНСКИЙ, СЕЛО РЕБРИХА, ПРОСПЕКТ ПОБЕДЫ д. 39

Фактический/почтовый адрес

658540, Алтайский край, Ребрихинский район, с. Ребриха, пр-кт Победы, 39

Информация о лотах

Лот 1

Земельный участок площадью 6023 кв.м. для осуществления крестьянским (фермерским) хозяйством его деятельности. Граждане, крестьянские (фермерские) хозяйства, заинтересованные в предоставлении земельного участка, вправе подавать заявления о намерении участвовать в аукционе на право заключения договора аренды земельного участка.

Основная информация

Предмет торгов (наименование лота)

Земельный участок площадью 6023 кв.м. для осуществления крестьянским (фермерским) хозяйством его деятельности. Граждане, крестьянские (фермерские) хозяйства, заинтересованные в предоставлении земельного участка, вправе подавать заявления о намерении участвовать в аукционе на право заключения договора аренды земельного участка.

Информация о праве граждан или крестьянских (фермерских) хозяйств, заинтересованных в предоставлении земельного участка, подавать заявления о намерении участвовать в аукционе по продаже земельного участка или аукционе на право заключения договора аренды земельного участка

Описание лота

Земельный участок площадью 6023 кв.м. в границах согласно прилагаемой выписке из ЕГРН. Местонахождение: Российская Федерация, Алтайский край, муниципальный район Ребрихинский, сельское поселение Рожне-Логовской сельсовет, село Рожнев Лог, улица 30 лет Победы, земельный участок 2Б

Субъект местонахождения имущества: Алтайский край

Местонахождение имущества

край Алтайский, м.р-н Ребрихинский сельское поселение Рожне-Логовской сельсовет, село Рожнев Лог, улица 30 лет Победы, земельный участок 2Б

Категория объекта: Земли населенных пунктов

Форма собственности: Иная собственность

Цель предоставления земельного участка

для осуществления крестьянским (фермерским) хозяйством его деятельности

Только для граждан и крестьянских (фермерских) хозяйств

Адрес и время приема граждан для ознакомления со схемой расположения земельного участка, в соответствии с которой предстоит образовать земельный участок, если данная схема представлена на бумажном носителе

Алтайский край, Ребрихинский район, пр-кт Победы, д. 39, Администрация Ребрихинского района Алтайского края (каб. 26), с 22.04.2023 г. до 22.05.2023 г.

включительно в рабочие дни (с понедельника по пятницу), с 09-00 до 17-00 ч. Перерыв с 13-00 до 14-00 ч.

Характеристики

Кадастровый номер земельного участка

22:36:430001:983

Площадь земельного участка

6 023 м²

Вид разрешенного использования земельного участка

Хранение и переработка сельскохозяйственной продукции

Информация о сведениях из единых государственных реестров

Единый государственный реестр объектов культурного наследия (памятников истории и культуры) народов Российской Федерации

Условия проведения процедуры

Дата и время начала приема заявлений

22.04.2023 09:00 (МСК+4)

Дата и время окончания приема заявлений

22.05.2023 17:00 (МСК+4)

Адрес и способ подачи заявлений

Заявления подаются по адресу: 658540, Алтайский край, Ребрихинский район, с. Ребриха, пр-кт Победы, 39, Администрация Ребрихинского района Алтайского края.

Заявление может быть подано лично (в приемную) либо направлено посредством почтовой связи.

Управление Федеральной службы государственной регистрации, кадастра и картографии по Алтайскому краю
полное наименование органа регистрации прав

Выписка из Единого государственного реестра недвижимости об основных характеристиках и зарегистрированных правах на объект недвижимости

Сведения об основных характеристиках объекта недвижимости


В Единый государственный реестр недвижимости внесены следующие сведения:

Земельный участок		
вид объекта недвижимости		
Лист № 1 раздела 1	Всего листов раздела 1: 1	Всего разделов: 2
		Всего листов выписки: 2
27.03.2023г.		
Кадастровый номер:	22:36:430001:983	
Номер кадастрового квартала:	22:36:430001	
Дата присвоения кадастрового номера:	27.03.2023	
Ранее присвоенный государственный учетный номер:	данные отсутствуют	
Местоположение:	Российская Федерация, Алтайский край, муниципальный район Ребрихинский, сельское поселение Рожне-Логовской сельсовет, село Рожнев Лог, улица 30 лет Победы, земельный участок 2Б	
Площадь, м ² :	6023 +/- 27	
Кадастровая стоимость, руб:	не определена	
Кадастровые номера расположенных в пределах земельного участка объектов недвижимости:	данные отсутствуют	
Категория земель:	Земли населенных пунктов	
Виды разрешенного использования:	хранение и переработка сельскохозяйственной продукции (код 1.15)	
Статус записи об объекте недвижимости:	Сведения об объекте недвижимости имеют статус "актуальные"	
Особые отметки:	Сведения, необходимые для заполнения раздела: 2 - Сведения о зарегистрированных правах, отсутствуют.	
Получатель выписки:	Егоров Виктор Владимирович (представитель правообладателя) ² Правообладатель: АДМИНИСТРАЦИЯ РЕБРИХИНСКОГО РАЙОНА АЛТАЙСКОГО КРАЯ	

полное наименование должности	подпись	инициалы, фамилия

М.П.

Выписка из Единого государственного реестра недвижимости об основных характеристиках и зарегистрированных правах на объект недвижимости
 Описание местоположения земельного участка

Земельный участок вид объекта недвижимости			
Лист № 1 раздела 3	Всего листов раздела 3: 1	Всего разделов: 2	Всего листов выписки: 2
27.03.2023г.			
Кадастровый номер: 22:36:430001:983			
План (чертеж, схема) земельного участка			
			
Масштаб 1:800		Условные обозначения:	
ПОЛНОЕ НАИМЕНОВАНИЕ ДОЛЖНОСТИ		ПОДПИСЬ	
		ИНИЦИАЛЫ, ФАМИЛИЯ	

М.П.

Извещение от 21.04.2023 № 2200005638000000030
о возможности предоставления земельного участка в аренду для осуществления крестьянским (фермерским) хозяйством его деятельности
из земель населенных пунктов Ребрихинского района Алтайского края

Вид торгов

Аренда и продажа земельных участков

Земельный кодекс Российской Федерации

Форма проведения

Сообщение о предоставлении (реализации)

Наименование процедуры

Извещение в соответствии со ст. 39.18. Земельного Кодекса Российской Федерации о возможности предоставления земельного участка в аренду для осуществления крестьянским (фермерским) хозяйством его деятельности из земель населенных пунктов Ребрихинского района Алтайского края

Организатор торгов

Код организации 2200005638

ОКФС 14

Публично-правовое образование Ребрихинский район Алтайского края

Полное наименование

АДМИНИСТРАЦИЯ РЕБРИХИНСКОГО РАЙОНА АЛТАЙСКОГО КРАЯ

ИНН 2266002313 КПП 226601001 ОГРН 1022202565120

Юридический адрес

658540, КРАЙ АЛТАЙСКИЙ, РАЙОН РЕБРИХИНСКИЙ, СЕЛО РЕБРИХА, ПРОСПЕКТ ПОБЕДЫ д. 39

Фактический/почтовый адрес

658540, Алтайский край, Ребрихинский район, с. Ребриха, пр-кт Победы, 39

Контактное лицо Егоров Виктор Владимирович

Телефон +7(38582)22452

Адрес электронной почты admrebr@mail.ru

Сведения о правообладателе/инициаторе торгов

Организатор торгов является правообладателем имущества

Код организации 2200005638

ОКФС 14

Публично-правовое образование Ребрихинский район Алтайского края

Полное наименование

АДМИНИСТРАЦИЯ РЕБРИХИНСКОГО РАЙОНА АЛТАЙСКОГО КРАЯ

ИНН 2266002313 КПП 226601001 ОГРН 1022202565120

Юридический адрес

658540, КРАЙ АЛТАЙСКИЙ, РАЙОН РЕБРИХИНСКИЙ, СЕЛО РЕБРИХА, ПРОСПЕКТ ПОБЕДЫ д. 39

Фактический/почтовый адрес

658540, Алтайский край, Ребрихинский район, с. Ребриха, пр-кт Победы, 39

Информация о лотах

Лот 1

Земельный участок площадью 3592 кв.м. для осуществления крестьянским (фермерским) хозяйством его деятельности. Граждане, крестьянские (фермерские) хозяйства, заинтересованные в предоставлении земельного участка, вправе подавать заявления о намерении участвовать в аукционе на право заключения договора аренды земельного участка.

Основная информация

Предмет торгов (наименование лота)

Земельный участок площадью 3592 кв.м. для осуществления крестьянским (фермерским) хозяйством его деятельности. Граждане, крестьянские (фермерские) хозяйства, заинтересованные в предоставлении земельного участка, вправе подавать заявления о намерении участвовать в аукционе на право заключения договора аренды земельного участка.

Информация о праве граждан или крестьянских (фермерских) хозяйств, заинтересованных в предоставлении земельного участка, подавать заявления о намерении участвовать в аукционе по продаже земельного участка или аукционе на право заключения договора аренды земельного участка

Описание лота

Земельный участок площадью 3592 кв.м. в границах согласно прилагаемой выписке из ЕГРН. Местонахождение: Российская Федерация, Алтайский край, Ребрихинский район, с. Белово, ул. Д.Бедного, 33

Субъект местонахождения имущества: Алтайский край

Местонахождение имущества

край Алтайский, м.р-н Ребрихинский с. Белово, ул. Д.Бедного, 33

Категория объекта: Земли населенных пунктов

Форма собственности: Иная собственность

Цель предоставления земельного участка

для осуществления крестьянским (фермерским) хозяйством его деятельности

Только для граждан и крестьянских (фермерских) хозяйств

Адрес и время приема граждан для ознакомления со схемой расположения земельного участка, в соответствии с которой предстоит образовать земельный участок, если данная схема представлена на бумажном носителе

Алтайский край, Ребрихинский район, пр-кт Победы, д. 39, Администрация Ребрихинского района Алтайского края (каб. 26), с 22.04.2023 г. до 22.05.2023 г.

включительно в рабочие дни (с понедельника по пятницу), с 09-00 до 17-00 ч. Перерыв с 13-00 до 14-00 ч.

Характеристики

Кадастровый номер земельного участка 22:36:480003:295

Площадь земельного участка 3 592 м²

Вид разрешённого использования земельного участка

Обеспечение сельскохозяйственного производства

Информация о сведениях из единых государственных реестров

Единый государственный реестр объектов культурного наследия (памятников истории и культуры) народов Российской Федерации - нет

Условия проведения процедуры

Дата и время начала приема заявлений

22.04.2023 09:00 (МСК+4)

Дата и время окончания приема заявлений

22.05.2023 17:00 (МСК+4)

Адрес и способ подачи заявлений

Заявления подаются по адресу: 658540, Алтайский край, Ребрихинский район, с. Ребриха, пр-кт Победы, 39, Администрация Ребрихинского района Алтайского края.

Заявление может быть подано лично (в приемную) либо направлено посредством почтовой связи.

Управление Федеральной службы государственной регистрации, кадастра и картографии по Алтайскому краю
полное наименование органа регистрации прав

Выписка из Единого государственного реестра недвижимости об основных характеристиках и зарегистрированных правах на объект недвижимости

Сведения об основных характеристиках объекта недвижимости

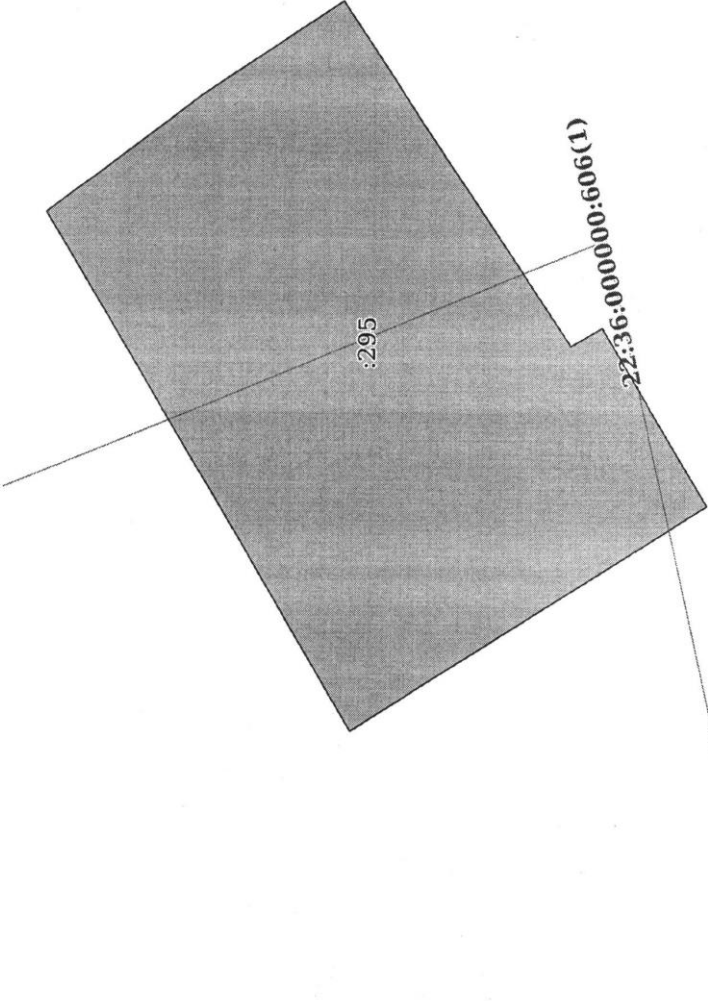
В Единый государственный реестр недвижимости внесены следующие сведения:

Раздел I Лист I

Земельный участок	
вид объекта недвижимости	
Лист № 1 раздела I	Всего листов раздела I: 1
24.03.2023г.	Всего листов выписки: 2
Кадастровый номер:	22:36:480003:295
Номер кадастрового квартала:	22:36:480003
Дата присвоения кадастрового номера:	24.03.2023
Ранее присвоенный государственный учетный номер:	данные отсутствуют
Местоположение:	Российская Федерация, Алтайский край, Ребрихинский район, с. Белово, ул. Д.Бедного, 33
Площадь, м2:	3592 +/- 21
Кадастровая стоимость, руб:	не определена
Кадастровые номера расположенных в пределах земельного участка объектов недвижимости:	22:36:000000:606
Категория земель:	Земли населенных пунктов
Виды разрешенного использования:	обеспечение сельскохозяйственного производства (код 1.18)
Статус записи об объекте недвижимости:	Сведения об объекте недвижимости имеют статус "актуальные"
Особые отметки:	Сведения, необходимые для заполнения раздела: 2 - Сведения о зарегистрированных правах, отсутствующие.
Получатель выписки:	Егоров Виктор Владимирович (представитель правообладателя), Правообладатель: АДМИНИСТРАЦИЯ РЕБРИХИНСКОГО РАЙОНА АЛТАЙСКОГО КРАЯ

полное наименование должности	подпись	инициалы, фамилия
	М.П.	

Выписка из Единого государственного реестра недвижимости об основных характеристиках и зарегистрированных правах на объект недвижимости
 Описание местоположения земельного участка

Земельный участок			
вид объекта недвижимости			
Лист № 1 раздела 3	Всего листов раздела 3: 1	Всего разделов: 2	Всего листов выписки: 2
24.03.2023г.			
Кадастровый номер: 22:36:480003:295			
План (чертеж, схема) земельного участка			
			
Масштаб 1:800		Условные обозначения:	
полное наименование должности		подпись	
		инициалы, фамилия	

М.П.

Извещение от 21.04.2023 № 2200005638000000031

о возможности предоставления земельного участка в аренду для осуществления крестьянским (фермерским) хозяйством его деятельности из земель сельскохозяйственного назначения Ребрихинского района Алтайского края

Вид торгов

Аренда и продажа земельных участков
Земельный кодекс Российской Федерации

Форма проведения

Сообщение о предоставлении (реализации)

Наименование процедуры

Извещение в соответствии со ст. 39.18. Земельного Кодекса Российской Федерации о возможности предоставления земельного участка в аренду для осуществления крестьянским (фермерским) хозяйством его деятельности из земель сельскохозяйственного назначения Ребрихинского района Алтайского края

Организатор торгов

Код организации 2200005638

ОКФС 14

Публично-правовое образование Ребрихинский район Алтайского края

Полное наименование

АДМИНИСТРАЦИЯ РЕБРИХИНСКОГО РАЙОНА АЛТАЙСКОГО КРАЯ

ИНН 2266002313 КПП 226601001 ОГРН 1022202565120

Юридический адрес

658540, КРАЙ АЛТАЙСКИЙ, РАЙОН РЕБРИХИНСКИЙ, СЕЛО РЕБРИХА, ПРОСПЕКТ ПОБЕДЫ д. 39

Фактический/почтовый адрес

658540, Алтайский край, Ребрихинский район, с. Ребриха, пр-кт Победы, 39

Контактное лицо Егоров Виктор Владимирович

Телефон +7(38582)22452

Адрес электронной почты admrebr@mail.ru

Сведения о правообладателе/инициаторе торгов

Организатор торгов является правообладателем имущества

Код организации 2200005638

ОКФС 14

Публично-правовое образование Ребрихинский район Алтайского края

Полное наименование

АДМИНИСТРАЦИЯ РЕБРИХИНСКОГО РАЙОНА АЛТАЙСКОГО КРАЯ

ИНН 2266002313 КПП 226601001 ОГРН 1022202565120

Юридический адрес

658540, КРАЙ АЛТАЙСКИЙ, РАЙОН РЕБРИХИНСКИЙ, СЕЛО РЕБРИХА, ПРОСПЕКТ ПОБЕДЫ д. 39

Фактический/почтовый адрес

658540, Алтайский край, Ребрихинский район, с. Ребриха, пр-кт Победы, 39

Информация о лотах

Лот 1

Земельный участок площадью 1019359 кв.м. для осуществления крестьянским (фермерским) хозяйством его деятельности. Граждане, крестьянские (фермерские) хозяйства, заинтересованные в предоставлении земельного участка, вправе подавать заявления о намерении участвовать в аукционе на право заключения договора аренды земельного участка.

Основная информация

Предмет торгов (наименование лота)

Земельный участок площадью 1019359 кв.м. для осуществления крестьянским (фермерским) хозяйством его деятельности. Граждане, крестьянские (фермерские) хозяйства, заинтересованные в предоставлении земельного участка, вправе подавать заявления о намерении участвовать в аукционе на право заключения договора аренды земельного участка.

Информация о праве граждан или крестьянских (фермерских) хозяйств, заинтересованных в предоставлении земельного участка, подавать заявления о намерении участвовать в аукционе по продаже земельного участка или аукционе на право заключения договора аренды земельного участка

Описание лота

Земельный участок площадью 1019359 кв.м. пашни в границах согласно прилагаемой выписке из ЕГРН Местонахождение: Российская Федерация, Алтайский край, район Ребрихинский, участок расположен в 600 м. на восток от с. Георгиевка.

Субъект местонахождения имущества: Алтайский край

Местонахождение имущества

край Алтайский район Ребрихинский, участок расположен в 600 м. на восток от с. Георгиевка.

Категория объекта: Земли сельскохозяйственного назначения

Форма собственности: Иная собственность

Цель предоставления земельного участка

для осуществления крестьянским (фермерским) хозяйством его деятельности

Только для граждан и крестьянских (фермерских) хозяйств

Адрес и время приема граждан для ознакомления со схемой расположения земельного участка, в соответствии с которой предстоит образовать земельный участок, если данная схема представлена на бумажном носителе

Алтайский край, Ребрихинский район, пр-кт Победы, д. 39, Администрация Ребрихинского района Алтайского края (каб. 26), с 22.04.2023 г. до 22.05.2023 г.

включительно в рабочие дни (с понедельника по пятницу), с 09-00 до 17-00 ч. Перерыв с 13-00 до 14-00 ч.

Характеристики

Кадастровый номер земельного участка 22:36:150002:456

Площадь земельного участка 1 019 359 м²

Вид разрешенного использования земельного участка

Выращивание зерновых и иных сельскохозяйственных культур

Единый государственный реестр объектов культурного наследия (памятников истории и культуры) народов Российской Федерации - нет

Условия проведения процедуры

Дата и время начала приема заявлений

22.04.2023 09:00 (МСК+4)

Дата и время окончания приема заявлений

22.05.2023 17:00 (МСК+4)

Адрес и способ подачи заявлений

Заявления подаются по адресу: 658540, Алтайский край, Ребрихинский район, с. Ребриха, пр-кт Победы, 39, Администрация Ребрихинского района Алтайского края.

Заявление может быть подано лично (в приемную) либо направлено посредством почтовой связи.


Управление Федеральной службы государственной регистрации, кадастра и картографии по Алтайскому краю
полное наименование органа регистрации прав

Выписка из Единого государственного реестра недвижимости об основных характеристиках и зарегистрированных правах на объект недвижимости

Сведения об основных характеристиках объекта недвижимости

В Единый государственный реестр недвижимости внесены следующие сведения:

		Раздел 1 Лист 1	
Земельный участок			
вид объекта недвижимости			
Лист № 1 раздела 1	Всего листов раздела 1: 1	Всего разделов: 2	Всего листов выписки: 2
04.04.2023г.			
Кадастровый номер:	22:36:150002:456		
Номер кадастрового квартала:	22:36:150002		
Дата присвоения кадастрового номера:	04.04.2023		
Ранее присвоенный государственный учетный номер:	данные отсутствуют		
Местоположение:	Российская Федерация, Алтайский край, район Ребрихинский, участок расположен в 600 м на восток от с. Георгиевка.		
Площадь, м2:	1019359 +/- 8834		
Кадастровая стоимость, руб:	не определена		
Кадастровые номера расположенных в пределах земельного участка объектов недвижимости:	данные отсутствуют		
Категория земель:	Земли сельскохозяйственного назначения		
Виды разрешенного использования:	Выращивание зерновых и иных сельскохозяйственных культур (1.2.)		
Статус записи об объекте недвижимости:	Сведения об объекте недвижимости имеют статус "актуальные"		
Особые отметки:	Граница земельного участка состоит из 2 контуров. Сведения, необходимые для заполнения раздела: 2 - Сведения о зарегистрированных правах, отсутствуют.		
Получатель выписки:	Егоров Виктор Владимирович (представитель правообладателя) Администрация РЕБРИХИНСКОГО РАЙОНА АЛТАЙСКОГО КРАЯ		

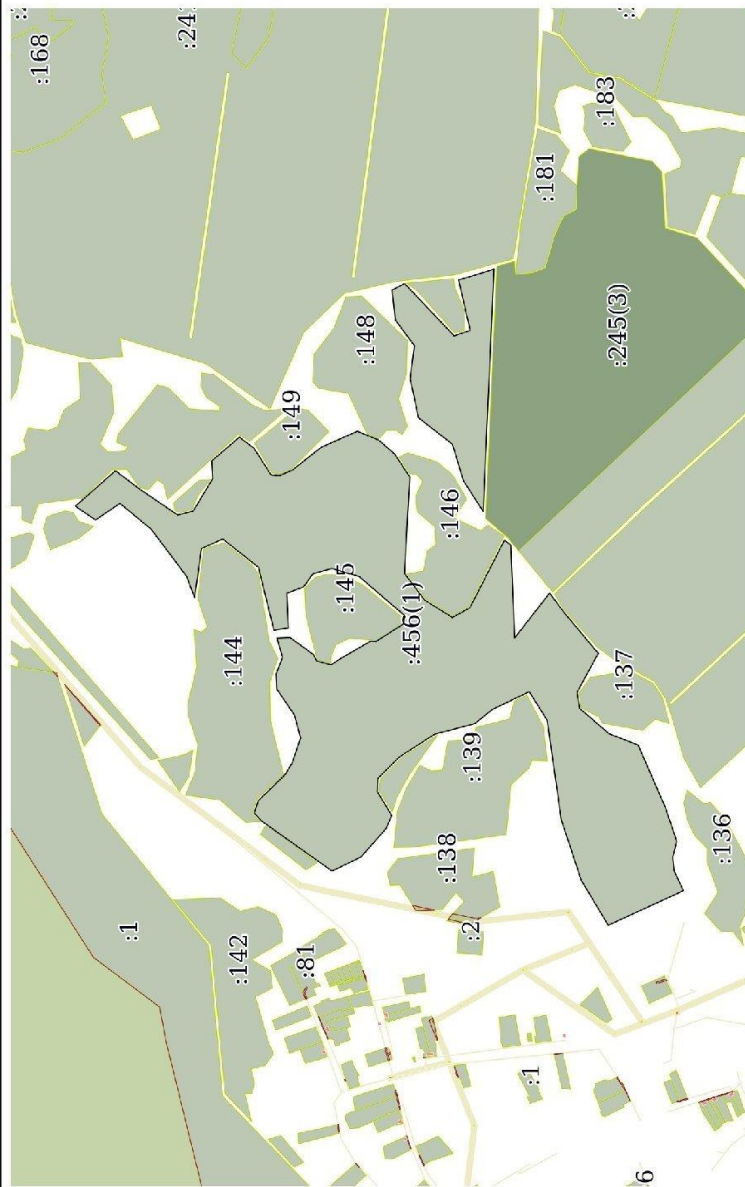
полное наименование должности		 ДОКУМЕНТ ПОДПИСАН ЭЛЕКТРОННОЙ ПОДПИСЬЮ	инициалы, фамилия
		Сертификат: 30948797483СА8ВН167А347СР4Б6F478 Выдан: Федеральная служба государственной регистрации, кадастра и картографии Действителен с 17.05.2022 по 10.08.2023	

Выписка из Единого государственного реестра недвижимости об основных характеристиках и зарегистрированных правах на объект недвижимости

Описание местоположения земельного участка

Земельный участок			
вид объекта недвижимости			
Лист № 1 раздела 3	Всего листов раздела 3: 1	Всего разделов: 2	Всего листов выписки: 2
04.04.2023г.			
Кадастровый номер: 22:36:150002:456			


План (чертеж, схема) земельного участка



Масштаб 1:20000

Условные обозначения:

ПОЛНОЕ НАИМЕНОВАНИЕ ДОЛЖНОСТИ	ДОКУМЕНТ ПОДПИСАН	ИНИЦИАЛЫ, ФАМИЛИЯ
-------------------------------	-------------------	-------------------


 ДОКУМЕНТ ПОДПИСАН
 ЭЛЕКТРОННОЙ ПОДПИСЬЮ
 Сертификат: 30948797483САВЕ1Р07А347СГAD68A78
 Выдвлен: ФЕДЕРАЛЬНАЯ СЛУЖБА ГОСУДАРСТВЕННОЙ
 РЕГИСТРАЦИИ, КАДАСТРА И КАРТОГРАФИИ
 Действителен с 17.05.2022 по 10.08.2023

Извещение от 21.04.2023 № 22000056380000000032
о возможности предоставления земельного участка в аренду для ведения личного подсобного хозяйства
из земель населенных пунктов Ребрихинского района Алтайского края

Вид торгов

Аренда и продажа земельных участков
Земельный кодекс Российской Федерации

Форма проведения

Сообщение о предоставлении (реализации)

Наименование процедуры

Извещение в соответствии со ст. 39.18. Земельного Кодекса Российской Федерации о возможности предоставления земельного участка в аренду для ведения личного подсобного хозяйства из земель населенных пунктов Ребрихинского района Алтайского края

Организатор торгов

Код организации 2200005638

ОКФС 14

Публично-правовое образование Ребрихинский район Алтайского края

Полное наименование

АДМИНИСТРАЦИЯ РЕБРИХИНСКОГО РАЙОНА АЛТАЙСКОГО КРАЯ

ИНН 2266002313 КПП 226601001 ОГРН 1022202565120

Юридический адрес

658540, КРАЙ АЛТАЙСКИЙ, РАЙОН РЕБРИХИНСКИЙ, СЕЛО РЕБРИХА, ПРОСПЕКТ ПОБЕДЫ д. 39

Фактический/почтовый адрес

658540, Алтайский край, Ребрихинский район, с. Ребриха, пр-кт Победы, 39

Контактное лицо Егоров Виктор Владимирович

Телефон +7(38582)22452

Адрес электронной почты admrebr@mail.ru

Сведения о правообладателе/инициаторе торгов

Организатор торгов является правообладателем имущества

Код организации 2200005638

ОКФС 14

Публично-правовое образование Ребрихинский район Алтайского края

Полное наименование

АДМИНИСТРАЦИЯ РЕБРИХИНСКОГО РАЙОНА АЛТАЙСКОГО КРАЯ

ИНН 2266002313 КПП 226601001 ОГРН 1022202565120

Юридический адрес

658540, КРАЙ АЛТАЙСКИЙ, РАЙОН РЕБРИХИНСКИЙ, СЕЛО РЕБРИХА, ПРОСПЕКТ ПОБЕДЫ д. 39

Фактический/почтовый адрес

658540, Алтайский край, Ребрихинский район, с. Ребриха, пр-кт Победы, 39

Информация о лотах

Лот 1

Земельный участок площадью 151 кв.м. для ведения личного подсобного хозяйства в границах населенного пункта. Граждане, заинтересованные в предоставлении земельного участка, вправе подавать заявления о намерении участвовать в аукционе на право заключения договора аренды земельного участка.

Основная информация

Предмет торгов (наименование лота)

Земельный участок площадью 151 кв.м. для ведения личного подсобного хозяйства в границах населенного пункта. Граждане, заинтересованные в предоставлении земельного участка, вправе подавать заявления о намерении участвовать в аукционе на право заключения договора аренды земельного участка.

Информация о праве граждан или крестьянских (фермерских) хозяйств, заинтересованных в предоставлении земельного участка, подавать заявления о намерении участвовать в аукционе по продаже земельного участка или аукционе на право заключения договора аренды земельного участка

Описание лота

Земельный участок площадью 151 кв.м. в границах согласно прилагаемой схеме расположения земельного участка. Местонахождение: Российская Федерация, Алтайский край, Ребрихинский район, с. Ребриха, ул. Цветочная, уч. 27/1

Субъект местонахождения имущества: Алтайский край

Местонахождение имущества

край Алтайский, м.р-н Ребрихинский, с.п. Ребрихинский сельсовет, с. Ребриха, ул Цветочная уч. 27/1

Категория объекта: Земли населенных пунктов

Форма собственности: Иная собственность

Цель предоставления земельного участка

для ведения личного подсобного хозяйства в границах населенного пункта

Только для граждан

Адрес и время приема граждан для ознакомления со схемой расположения земельного участка, в соответствии с которой предстоит образовать земельный участок, если данная схема представлена на бумажном носителе

Алтайский край, Ребрихинский район, пр-кт Победы, д. 39, Администрация Ребрихинского района Алтайского края (каб. 26), с 22.04.2023 г. до 22.05.2023 г.

включительно в рабочие дни (с понедельника по пятницу), с 09-00 до 17-00 ч. Перерыв с 13-00 до 14-00 ч.

Характеристики

Кадастровый номер земельного участка 22:36:330010:1586

Площадь земельного участка 151 м²

Вид разрешенного использования земельного участка

Для ведения личного подсобного хозяйства (приусадебный земельный участок)

Информация о сведениях из единых государственных реестров

Единый государственный реестр объектов культурного наследия (памятников истории и культуры) народов Российской Федерации - нет

Условия проведения процедуры

Дата и время начала приема заявлений

22.04.2023 09:00 (МСК+4)

Дата и время окончания приема заявлений

23.05.2023 17:00 (МСК+4)

Адрес и способ подачи заявлений

Заявления подаются по адресу: 658540, Алтайский край, Ребрихинский район, с. Ребриха, пр-кт Победы, 39, Администрация Ребрихинского района Алтайского края.

Заявление может быть подано лично (в приемную) либо направлено посредством почтовой связи.

Филиал публично-правовой компании "Роскадастр" по Алтайскому краю
полное наименование органа регистрации прав

Выписка из Единого государственного реестра недвижимости об объекте недвижимости

Сведения о характеристиках объекта недвижимости

На основании запроса от 21.04.2023, поступившего на рассмотрение 21.04.2023, сообщаем, что согласно записям Единого государственного реестра недвижимости:

Раздел 1 Лист 1

Земельный участок	
вид объекта недвижимости	
Лист № 1 раздела 1	Всего листов раздела 1: 3
	Всего разделов: 4
	Всего листов выписки: 6
21.04.2023г. № КУВИ-001/2023-94577630	
Кадастровый номер:	22.36:330010:1586
Номер кадастрового квартала:	22.36:330010
Дата присвоения кадастрового номера:	06.04.2023

Ранее присвоенный государственный учетный номер:	данные отсутствуют
Местоположение:	Росийская Федерация, Алтайский край, Ребрихинский район, село Ребриха, улица Цветочная, уч. 27/1
Площадь:	151 +/- 4
Кадастровая стоимость, руб.:	не определена
Кадастровые номера расположенных в пределах земельного участка объектов недвижимости:	данные отсутствуют
Кадастровые номера объектов недвижимости, из которых образован объект недвижимости:	данные отсутствуют
Кадастровые номера образованных объектов недвижимости:	данные отсутствуют
Категория земель:	Земли населенных пунктов
Виды разрешенного использования:	для ведения личного подсобного хозяйства (приусадебный земельный участок) (код 2.2)
Сведения о кадастровом инженере:	11048, бразованием земельного участка из земель, находящихся в государственной или муниципальной собственности, расположенного по адресу: Российская Федерация, Алтайский край, Ребрихинский район, с. Ребриха, ул. Цветочная, дом 27/1., 81., 2022-12-15
Сведения о лесах, водных объектах и об иных природных объектах, расположенных в пределах земельного участка:	данные отсутствуют
Сведения о том, что земельный участок полностью расположен в границах зоны с особыми условиями использования территории, территории объекта культурного наследия, публичного сервитута:	данные отсутствуют

полное наименование должности	подпись	инициалы, фамилия

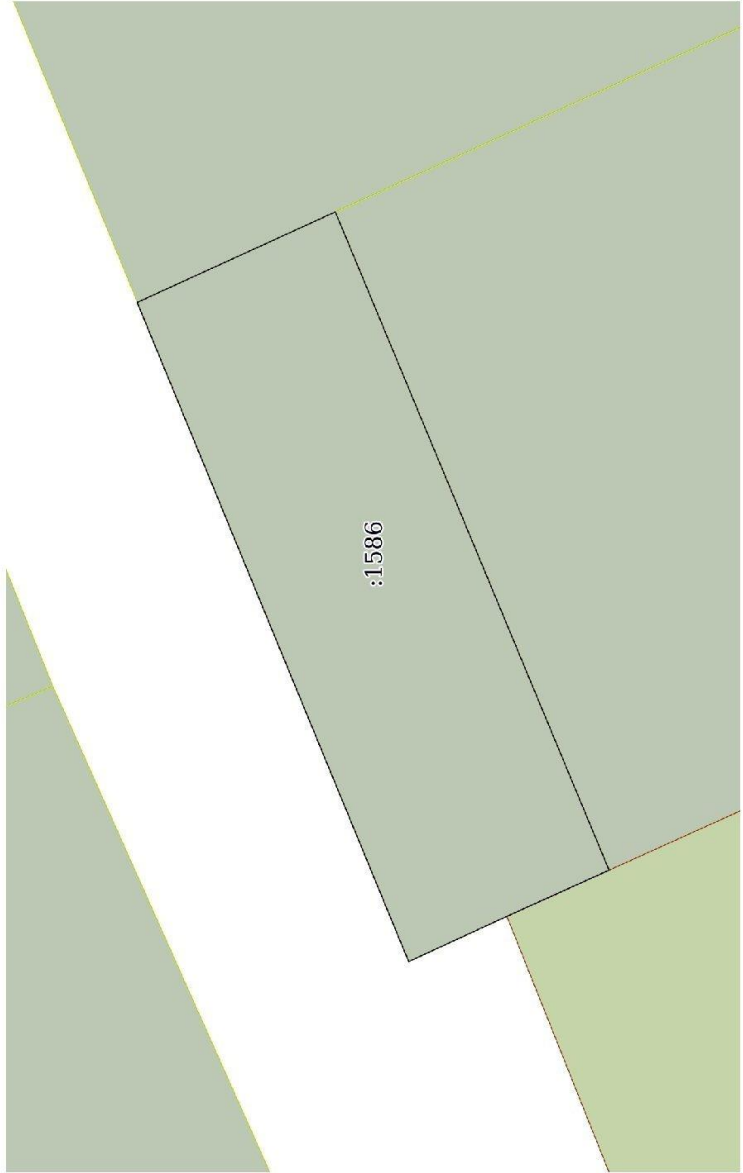
М.П.

Земельный участок			
вид объекта недвижимости			
Лист № 2 раздела 1	Всего листов раздела 1: 3	Всего разделов: 4	Всего листов выписки: 6
21.04.2023г. № КУВИ-001/2023-94577630			
Кадастровый номер: 22:36:330010:1586			
Сведения о том, что земельный участок расположен в границах особой экономической зоны, территории опережающего социально-экономического развития, зоны территориального развития в Российской Федерации, игорной зоны:	данные отсутствуют		
Сведения о том, что земельный участок расположен в границах особо охраняемой природной территории, охотничьих угодий, лесничеств:	данные отсутствуют		
Сведения о результатах проведения государственного земельного надзора:	данные отсутствуют		
Сведения о расположении земельного участка в границах территории, в отношении которой утвержден проект межевания территории:	данные отсутствуют		
Условный номер земельного участка:	данные отсутствуют		
Сведения о принятии акта и (или) заключении договора, предусматривающих предоставление в соответствии с земельным законодательством исполнительным органом государственного органа власти или органом местного самоуправления, находящегося в государственной или муниципальной собственности земельного участка для строительства наемного дома социального использования или наемного дома коммерческого использования:	данные отсутствуют		
Сведения о том, что земельный участок или земельные участки образованы на основании решения об изъятии земельного участка и (или) расположенного на нем объекта недвижимости для государственных или муниципальных нужд:	данные отсутствуют		
Сведения о том, что земельный участок образован из земель или земельного участка, государственная собственность на которые не разграничена:	Земельный участок образован из земель или земельного участка, государственная собственность на которые не разграничена. В соответствии с Федеральным законом от 25 октября 2001 г. № 137-ФЗ "О введении в действие Земельного кодекса Российской Федерации" орган Администрации Ребрихинского района Алтайского края уполномочен на распоряжение таким земельным участком.		
Сведения о наличии земельного спора о местоположении границ земельных участков:	данные отсутствуют		
Статус записи об объекте недвижимости:	Сведения об объекте недвижимости имеют статус "актуальные"		
Особые отметки:	Земельный участок подлежит снятию с государственного кадастрового учета по истечении пяти лет со дня его государственного кадастрового учета, если на него не будут зарегистрированы права.		
	Сведения, необходимые для заполнения разделов: 2 - Сведения о зарегистрированных правах; 4 -		
полное наименование должности		подпись	инициалы, фамилия
		М.П.	

Земельный участок вид объекта недвижимости			
Лист № 3 раздела 1	Всего листов раздела 1: 3	Всего разделов: 4	Всего листов выписки: 6
21.04.2023г. № КУВИ-001/2023-94577630			
Кадастровый номер: 22:36:330010:1586			
Сведения о частях земельного участка, отсутствуют.			
Получатель выписки: Администрация Ребрихинского района Алтайского края			

ПОЛНОЕ НАИМЕНОВАНИЕ ДОЛЖНОСТИ	ПОДПИСЬ	ИНЦИПАЛЫ, ФАМИЛИЯ
	М.П.	

Выписка из Единого государственного реестра недвижимости об объекте недвижимости
 Описание местоположения земельного участка

Земельный участок			
вид объекта недвижимости			
Лист № 1 раздела 3	Всего листов раздела 3: 1	Всего разделов: 4	Всего листов выписки: 6
21.04.2023г. № КУВИ-001/2023-94577630			
Кадастровый номер: 22:36:330010:1586			
План (чертеж, схема) земельного участка			
			
Масштаб 1:200			
Условные обозначения:			

полное наименование должности	подпись	инициалы, фамилия
	М.П.	

Выписка из Единого государственного реестра недвижимости об объекте недвижимости

Описание местоположения земельного участка

Земельный участок			
вид объекта недвижимости			
Лист № 1 раздела 3.1	Всего листов раздела 3.1.1	Всего разделов: 4	Всего листов выписки: 6
21.04.2023г. № КУВИ-001/2023-94577630			
Кадастровый номер: 22:36:330010:1586			

№ п/п	Номер точки		Дирекционный угол	Горизонтальное проложение, м	Описание местоположения границы земельного участка		Сведения об адресах правообладателей смежных земельных участков
	начальная	конечная			Описание закрепления на местности	Кадастровые номера смежных участков	
1	2	3	4	5	6	7	8
1	1.1.1	1.1.2	335°11.3'	3.36	данные отсутствуют	данные отсутствуют	данные отсутствуют
2	1.1.2	1.1.3	67°39.7'	22.21	данные отсутствуют	данные отсутствуют	данные отсутствуют
3	1.1.3	1.1.4	155°24.1'	6.77	данные отсутствуют	22:36:330010:171	Россия, Алтайский кр., Ребрихинский район, с. Ребриха, ул. Цветочная, д. 29
4	1.1.4	1.1.5	247°27.9'	22.21	данные отсутствуют	22:36:330010:169	Россия, Алтайский кр., Ребрихинский район, с. Ребриха, ул. Цветочная, д. 27
5	1.1.5	1.1.1	335°38.3'	3.49	данные отсутствуют	22:36:330010:489	Россия, Алтайский край, Ребрихинский район, с. Ребриха, пр-кт Победы, участок 20

полное наименование должности	подпись
	инициалы, фамилия

М.П.

Выписка из Единого государственного реестра недвижимости об объекте недвижимости

Описание местоположения земельного участка

Земельный участок вид объекта недвижимости			
Лист № 1 раздела 3.2	Всего листов раздела 3.2. 1	Всего разделов: 4	Всего листов выписки: 6
21.04.2023г. № КУВИ-001/2023-94577630			
Кадастровый номер: 22:36:330010:1586			

Сведения о характерных точках границы земельного участка Система координат МСК-22, зона 2					
Номер точки	Координаты, м		Y	Описание закрепления на местности	Средняя квадратичная погрешность определения координат характерных точек границ земельного участка, м
	X	Y			
1	2	3	4	5	
1	571233.66	2291866.3		Столб деревянный	0.1
2	571230.48	2291867.74		Столб деревянный	0.1
3	571238.99	2291888.25		Столб деревянный	0.1
4	571245.15	2291885.43		Столб деревянный	0.1
5	571236.71	2291864.89		Столб деревянный	0.1
1	571233.66	2291866.3		Столб деревянный	0.1

полное наименование должности	подпись	инициалы, фамилия

М.П.



**АДМИНИСТРАЦИЯ РЕБРИХИНСКОГО РАЙОНА
АЛТАЙСКОГО КРАЯ**

ПОСТАНОВЛЕНИЕ

03.04.2023

с. Ребриха

№ 215

Об утверждении схемы расположения
земельного участка на кадастровом
плане территории

Рассмотрев заявление Кохоновой Галины Леонидовны, руководствуясь статьями 11, 11.9, 11.10, 39.2 Земельного Кодекса Российской Федерации от 25.10.2001 № 136-ФЗ, на основании абзаца 4 пункта 2 статьи 3.3 Федерального закона от 25.10.2001 № 137-ФЗ «О введении в действие Земельного кодекса Российской Федерации»,

ПОСТАНОВЛЯЮ:

1. Утвердить схему расположения на кадастровом плане территории муниципального образования Ребрихинский район Алтайского края земельного участка: ЗУ1, находящегося в кадастровом квартале 22:36:330010, на землях населенных пунктов Ребрихинского сельсовета Ребрихинского района Алтайского края, в зоне застройки индивидуальными и малоэтажными многоквартирными жилыми домами (Ж1), местонахождение: Россия,

Алтайский край, Ребрихинский район, село Ребриха, улица Цветочная, 27/1, площадью 151 кв.м. (согласно приложению).

2. Разрешенное использование земельного участка – для ведения личного подсобного хозяйства (приусадебный земельный участок) (код 2.2).

3. Контроль за исполнением постановления возложить на начальника отдела имущественных отношений Администрации района В.В. Егорова.

Глава района

Л.В. Шлаузер



Управляющий делами Администрации района

В.Н. Лебедева

Начальник отдела имущественных отношений Администрации района

В.В. Егоров

Председатель Комитета по строительству, архитектуре и ЖКХ Администрации района

Д.А. Ковылин

Начальник юридического отдела Администрации района

С.А. Накоряков

Паутова Алла Александровна
8 (385 82) 22-4-52

УТВЕРЖДЕНА :

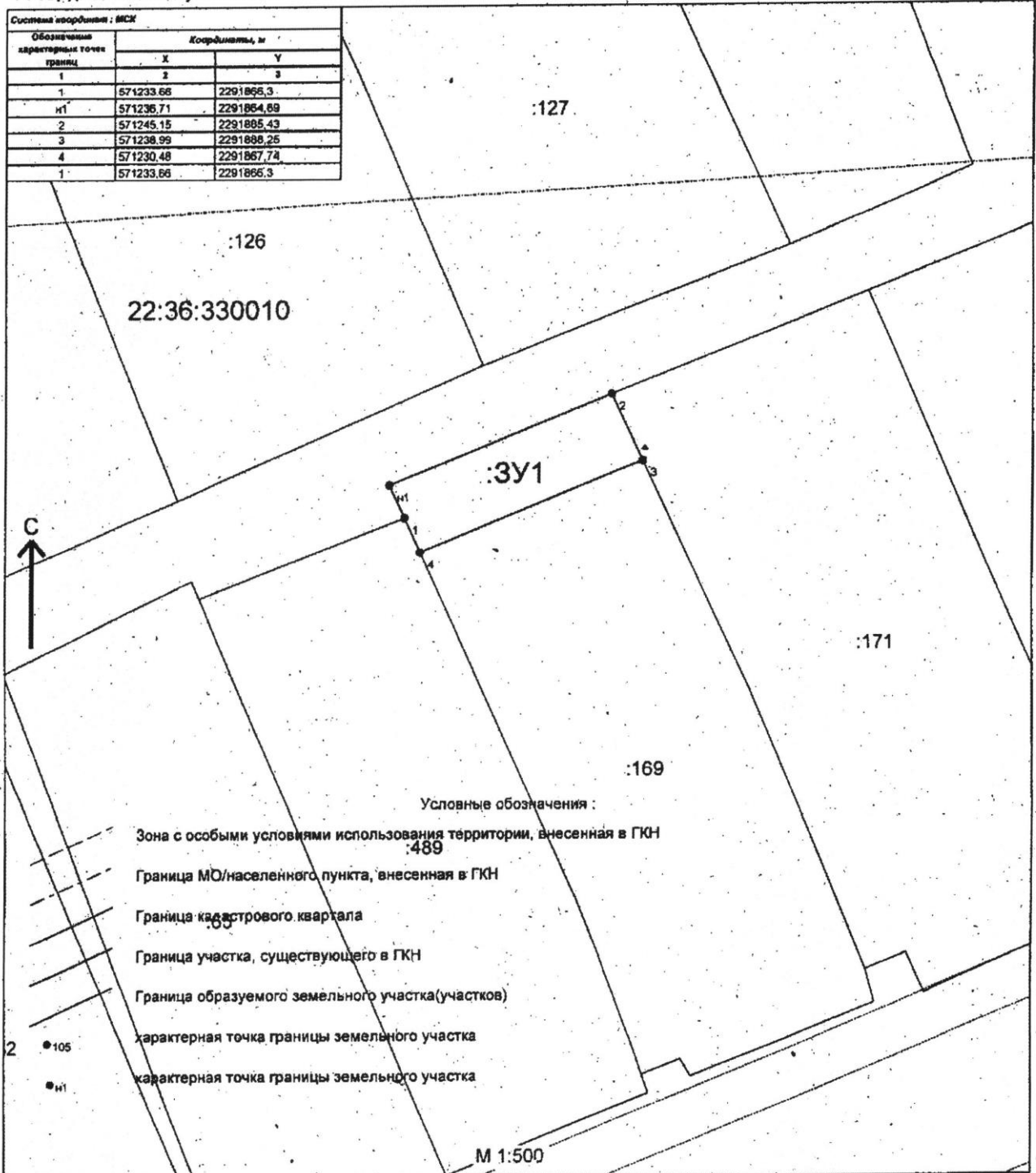
Администрация
Территориального управления
Областного центра

от 03.04.2023 N 215

Схема расположения земельного участка или земельных участков на кадастровом плане территории

Условный номер земельного участка : :3У1

Площадь земельного участка : 151 кв.м.



Извещение от 21.04.2023 № 22000056380000000033
о возможности предоставления земельного участка в аренду для ведения личного подсобного хозяйства
из земель населенных пунктов Ребрихинского района Алтайского края

Вид торгов

Аренда и продажа земельных участков
Земельный кодекс Российской Федерации
Форма проведения

Сообщение о предоставлении (реализации)

Наименование процедуры

Извещение в соответствии со ст. 39.18. Земельного Кодекса Российской Федерации о возможности предоставления земельного участка в аренду для ведения личного подсобного хозяйства из земель населенных пунктов Ребрихинского района Алтайского края

Организатор торгов

Код организации 2200005638

ОКФС 14

Публично-правовое образование Ребрихинский район Алтайского края

Полное наименование

АДМИНИСТРАЦИЯ РЕБРИХИНСКОГО РАЙОНА АЛТАЙСКОГО КРАЯ

ИНН 2266002313 КПП 226601001 ОГРН 1022202565120

Юридический адрес

658540, КРАЙ АЛТАЙСКИЙ, РАЙОН РЕБРИХИНСКИЙ, СЕЛО РЕБРИХА, ПРОСПЕКТ ПОБЕДЫ д. 39

Фактический/почтовый адрес

658540, Алтайский край, Ребрихинский район, с. Ребриха, пр-кт Победы, 39

Контактное лицо Егоров Виктор Владимирович

Телефон +7(38582)22452

Адрес электронной почты admrebr@mail.ru

Сведения о правообладателе/инициаторе торгов

Организатор торгов является правообладателем имущества

Код организации 2200005638

ОКФС 14

Публично-правовое образование Ребрихинский район Алтайского края

Полное наименование

АДМИНИСТРАЦИЯ РЕБРИХИНСКОГО РАЙОНА АЛТАЙСКОГО КРАЯ

ИНН 2266002313 КПП 226601001 ОГРН 1022202565120

Юридический адрес

658540, КРАЙ АЛТАЙСКИЙ, РАЙОН РЕБРИХИНСКИЙ, СЕЛО РЕБРИХА, ПРОСПЕКТ ПОБЕДЫ д. 39

Фактический/почтовый адрес

658540, Алтайский край, Ребрихинский район, с. Ребриха, пр-кт Победы, 39

Информация о лотах

Лот 1

Земельный участок площадью 222 кв.м. для ведения личного подсобного хозяйства в границах населенного пункта. Граждане, заинтересованные в предоставлении земельного участка, вправе подавать заявления о намерении участвовать в аукционе на право заключения договора аренды земельного участка.

Основная информация

Предмет торгов (наименование лота)

Земельный участок площадью 222 кв.м. для ведения личного подсобного хозяйства в границах населенного пункта. Граждане, заинтересованные в предоставлении земельного участка, вправе подавать заявления о намерении участвовать в аукционе на право заключения договора аренды земельного участка.

Информация о праве граждан или крестьянских (фермерских) хозяйств, заинтересованных в предоставлении земельного участка, подавать заявления о намерении участвовать в аукционе по продаже земельного участка или аукционе на право заключения договора аренды земельного участка

Описание лота

Земельный участок площадью 222 кв.м. в границах согласно прилагаемой выписке из ЕГРН. Местонахождение: Российская Федерация, Алтайский край, муниципальный район Ребрихинский, сельское поселение Ребрихинский сельсовет, село Ребриха, переулок Колхозный, земельный участок 17/1

Субъект местонахождения имущества

Алтайский край

Местонахождение имущества

край Алтайский, м.р-н Ребрихинский, с.п. Ребрихинский сельсовет, с. Ребриха, пер Колхозный земельный участок 17/1

Категория объекта: Земли населенных пунктов

Форма собственности: Иная собственность

Цель предоставления земельного участка

для ведения личного подсобного хозяйства в границах населенного пункта

Только для граждан

Адрес и время приема граждан для ознакомления со схемой расположения земельного участка, в соответствии с которой предстоит образовать земельный участок, если данная схема представлена на бумажном носителе

Алтайский край, Ребрихинский район, пр-кт Победы, д. 39, Администрация Ребрихинского района Алтайского края (каб. 26), с 22.04.2023 г. до 22.05.2023 г. включительно в рабочие дни (с понедельника по пятницу), с 09-00 до 17-00 ч. Перерыв с 13-00 до 14-00 ч.

Характеристики

Кадастровый номер земельного участка 22:36:330010:1584

Площадь земельного участка 222 м²

Вид разрешенного использования земельного участка

Для ведения личного подсобного хозяйства (приусадебный земельный участок)

Информация о сведениях из единых государственных реестров

Единый государственный реестр объектов культурного наследия (памятников истории и культуры) народов Российской Федерации - нет

Условия проведения процедуры

Дата и время начала приема заявлений

22.04.2023 09:00 (МСК+4)

Дата и время окончания приема заявлений

22.04.2023 17:00 (МСК+4)

Адрес и способ подачи заявлений

Заявления подаются по адресу: 658540, Алтайский край, Ребрихинский район, с. Ребриха, пр-кт Победы, 39, Администрация Ребрихинского района Алтайского края.

Заявление может быть подано лично (в приемную) либо направлено посредством почтовой связи.

Управление Федеральной службы государственной регистрации, кадастра и картографии по Алтайскому краю
полное наименование органа регистрации прав

Выписка из Единого государственного реестра недвижимости об основных характеристиках и зарегистрированных правах на объект недвижимости

Сведения об основных характеристиках объекта недвижимости

В Единый государственный реестр недвижимости внесены следующие сведения:

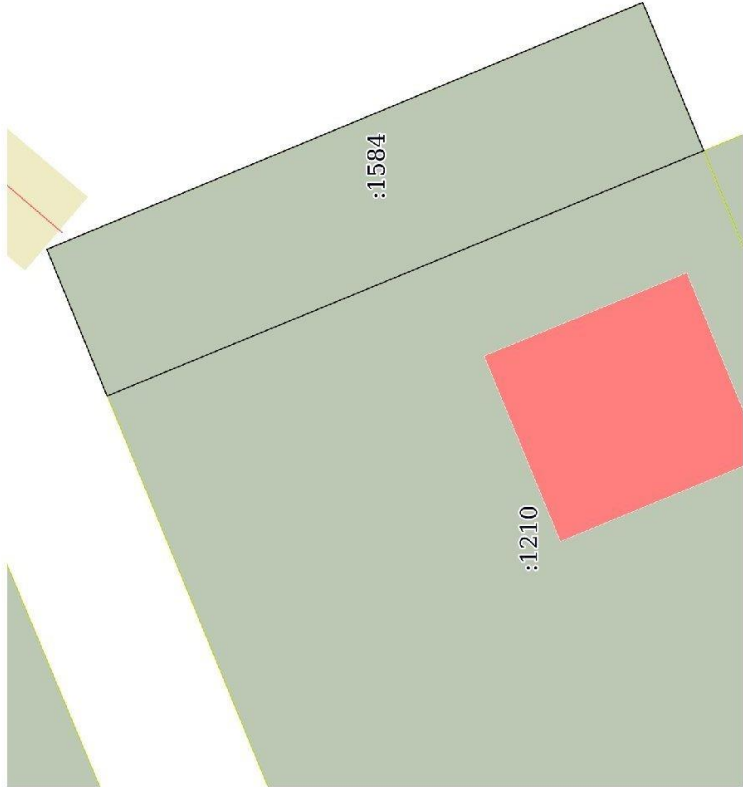
Земельный участок		Всего листов выписки: 2	
вид объекта недвижимости			
Лист № 1 раздела 1	Всего листов раздела 1: 1	Всего разделов: 2	Всего листов выписки: 2
04.04.2023г			
Кадастровый номер:	22:36:330010:1584		
Номер кадастрового квартала:	22:36:330010		
Дата присвоения кадастрового номера:	04.04.2023		
Ранее присвоенный государственный учетный номер:	данные отсутствуют		
Адрес:	Российская Федерация, Алтайский край, муниципальный район Ребрихинский, сельское поселение Ребрихинский сельсовет, село Ребриха, переулок Колхозный, земельный участок 17/1		
Площадь, м2:	222 +/- 5		
Кадастровая стоимость, руб.:	не определена		
Кадастровые номера расположенных в пределах земельного участка объектов недвижимости:	данные отсутствуют		
Категория земель:	Земли населенных пунктов		
Виды разрешенного использования:	для ведения личного подсобного хозяйства (присадебный земельный участок) (код 2.2)		
Статус записи об объекте недвижимости:	Сведения об объекте недвижимости имеют статус "актуальные"		
Особые отметки:	Сведения, необходимые для заполнения раздела 2 - Сведения о зарегистрированных правах, отсутствуют.		
Получатель выписки:	Егоров Виктор Владимирович (представитель правообладателя), Правообладатель: АДМИНИСТРАЦИЯ РЕВРИХИНСКОГО РАЙОНА АЛТАЙСКОГО КРАЯ		

Раздел 1 Лист 1

полное наименование должности	ДОКУМЕНТ ПОДПИСАН	инициалы, фамилия
	ЭЛЕКТРОННОЙ ПОДПИСЬЮ	
	Сертификат: 3094В7974ВЭС3АВЕ1607437САДВФА78	
	Владелец: ФЕДЕРАЛЬНАЯ СЛУЖБА ГОСУДАРСТВЕННОЙ РЕГИСТРАЦИИ, КАДАСТРА И КАРТОГРАФИИ	
	Действителен: с 17.05.2022 по 10.08.2023	

Выписка из Единого государственного реестра недвижимости об основных характеристиках и зарегистрированных правах на объект недвижимости

Описание местоположения земельного участка

Земельный участок			
вид объекта недвижимости			
Лист № 1 раздела 3	Всего листов раздела 3: 1	Всего разделов: 2	Всего листов выписки: 2
04.04.2023г.			
Кадастровый номер: 22:36:330010:1584			
План (чертеж, схема) земельного участка			
			
Масштаб 1:300			
Условные обозначения:			
полное наименование должности			
инициалы, фамилия			



ДОКУМЕНТ ПОДПИСАН
ЭЛЕКТРОННОЙ ПОДПИСЬЮ
Сертификат: 3094B7974E3САВЕИВЮ7A347CFADBF478
Выдана: ФЕДЕРАЛЬНАЯ СЛУЖБА ГОСУДАРСТВЕННОЙ
РЕГИСТРАЦИИ, КАДАСТРА И КАРТОГРАФИИ
Действителен с 17.05.2022 по 10.08.2023