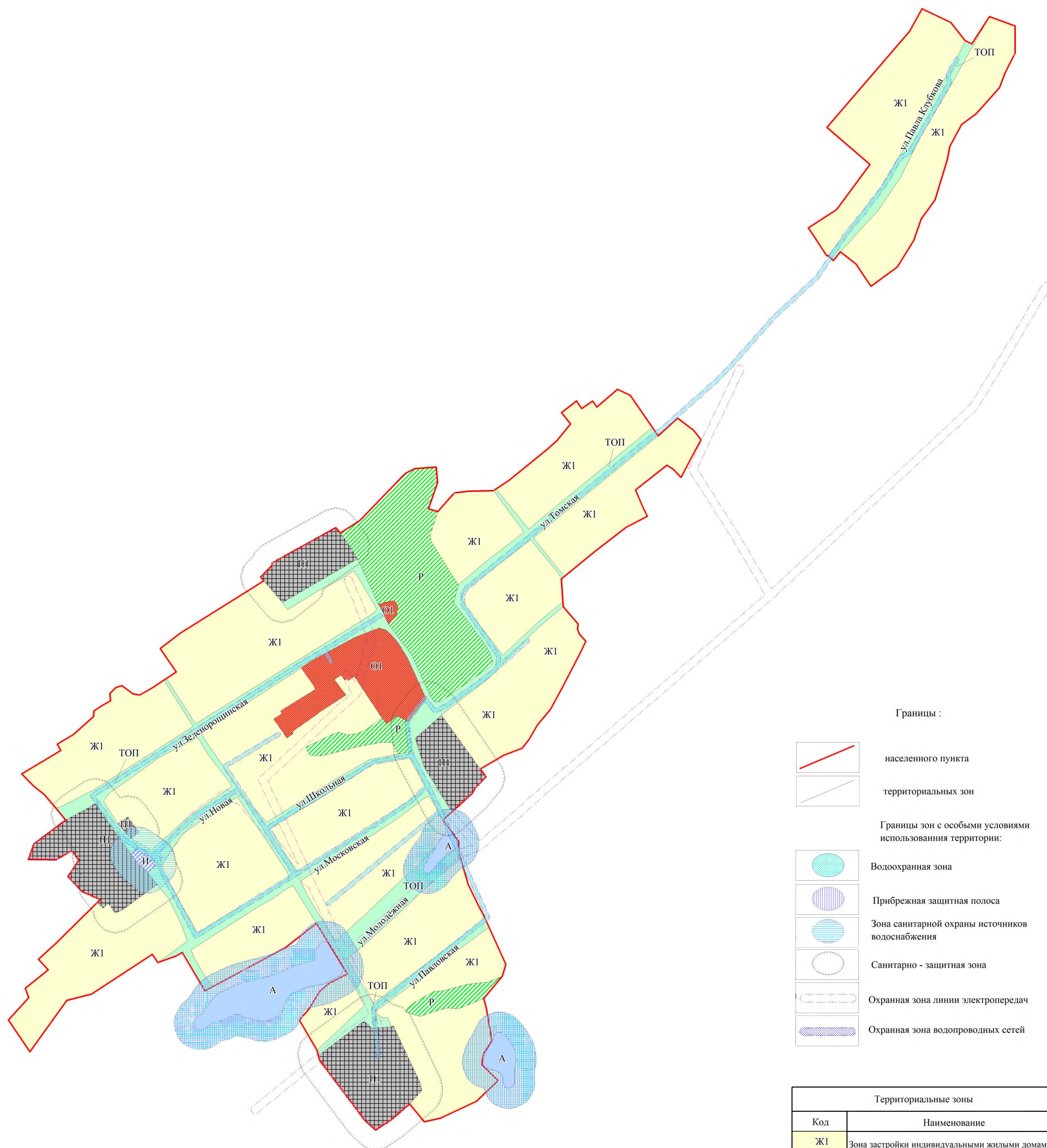


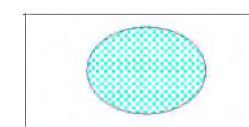
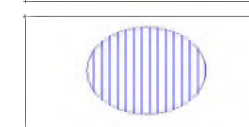

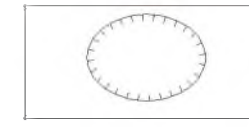




**Карта градостроительного зонирования части территории  
муниципального образования Зеленорощинский сельсовет  
Ребрихинского района Алтайского края (с. Зеленая Роща)  
Масштаб 1:5000**



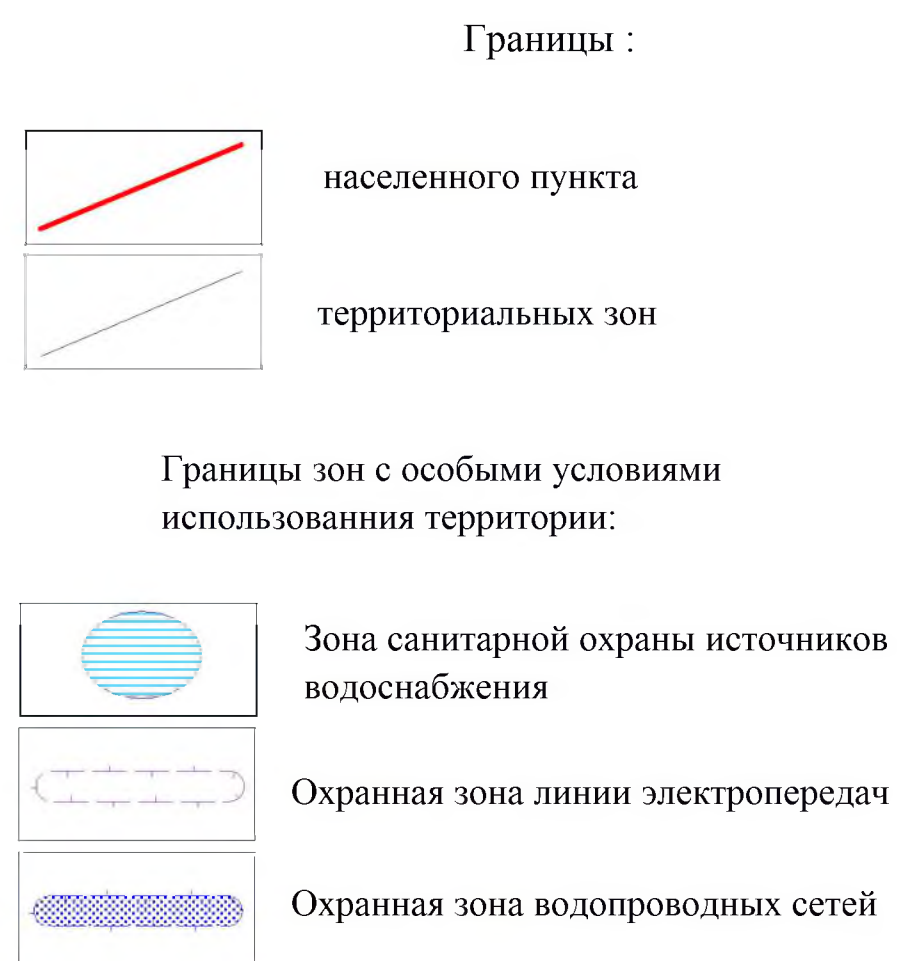
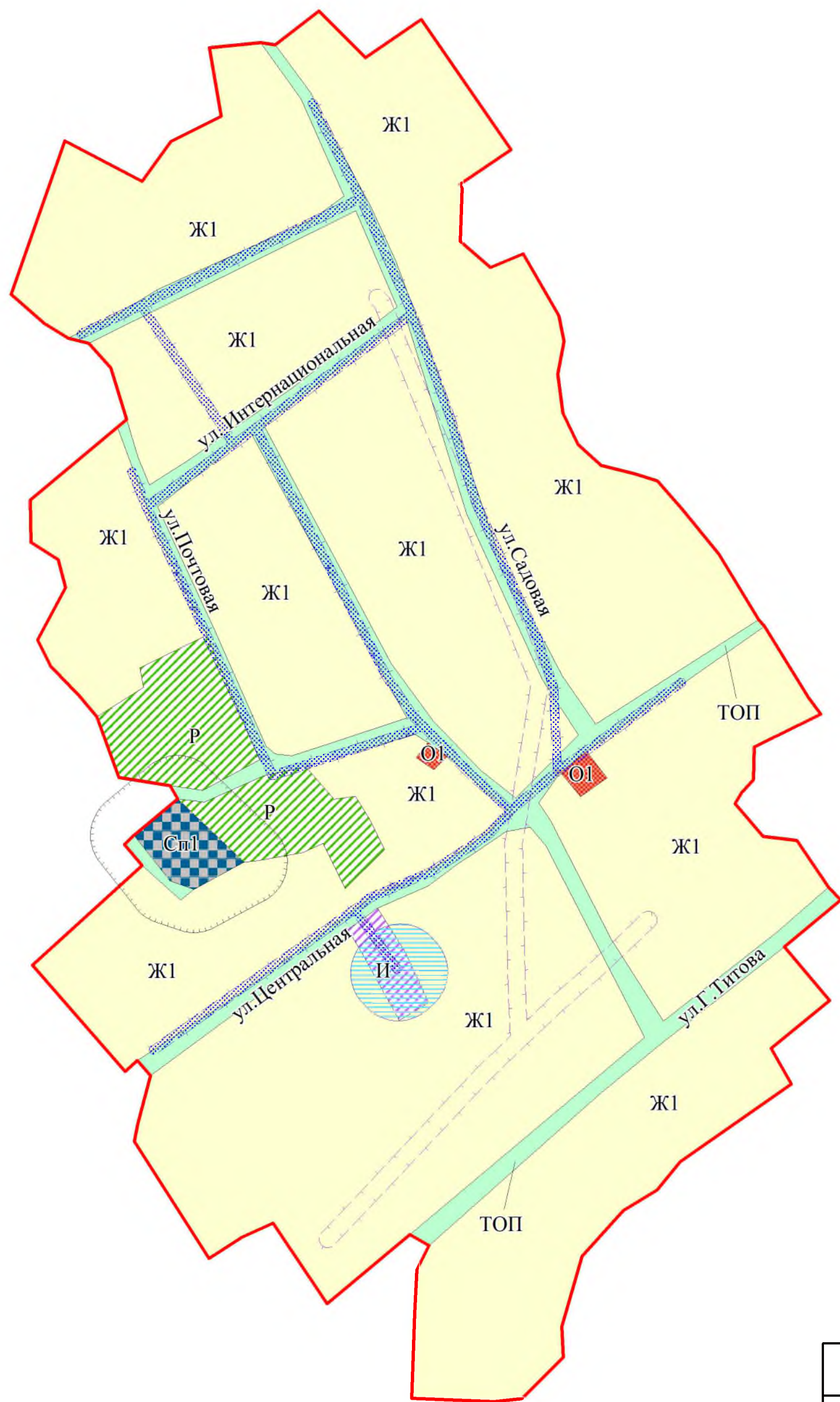
- Границы :
-  населенного пункта
  -  территориальных зон
- Границы зон с особыми условиями использования территории:
-  Водоохранная зона
  -  Прибрежная защитная полоса
  -  Зона санитарной охраны источников водоснабжения
  -  Санитарно - защитная зона
  -  Охранная зона линии электропередач
  -  Охранная зона водопроводных сетей

Территориальные зоны	
Код	Наименование
Ж1	Зона застройки индивидуальными жилыми домами
О1	Зона делового, общественного и коммерческого назначения
И1	Производственная зона
И	Зона инженерной инфраструктуры
Р	Зона рекреационного назначения
А	Зона акваторий *
ТОП	Зона иного назначения, в соответствии с местными условиями (территории общего пользования) *

\* Территории, на которые действия градостроительных регламентов не распространяются, либо действия градостроительных регламентов не устанавливаются



**Карта градостроительного зонирования части территории  
муниципального образования Зеленорощинский сельсовет  
Ребрихинского района Алтайского края (п. Орел)  
Масштаб 1:5000**

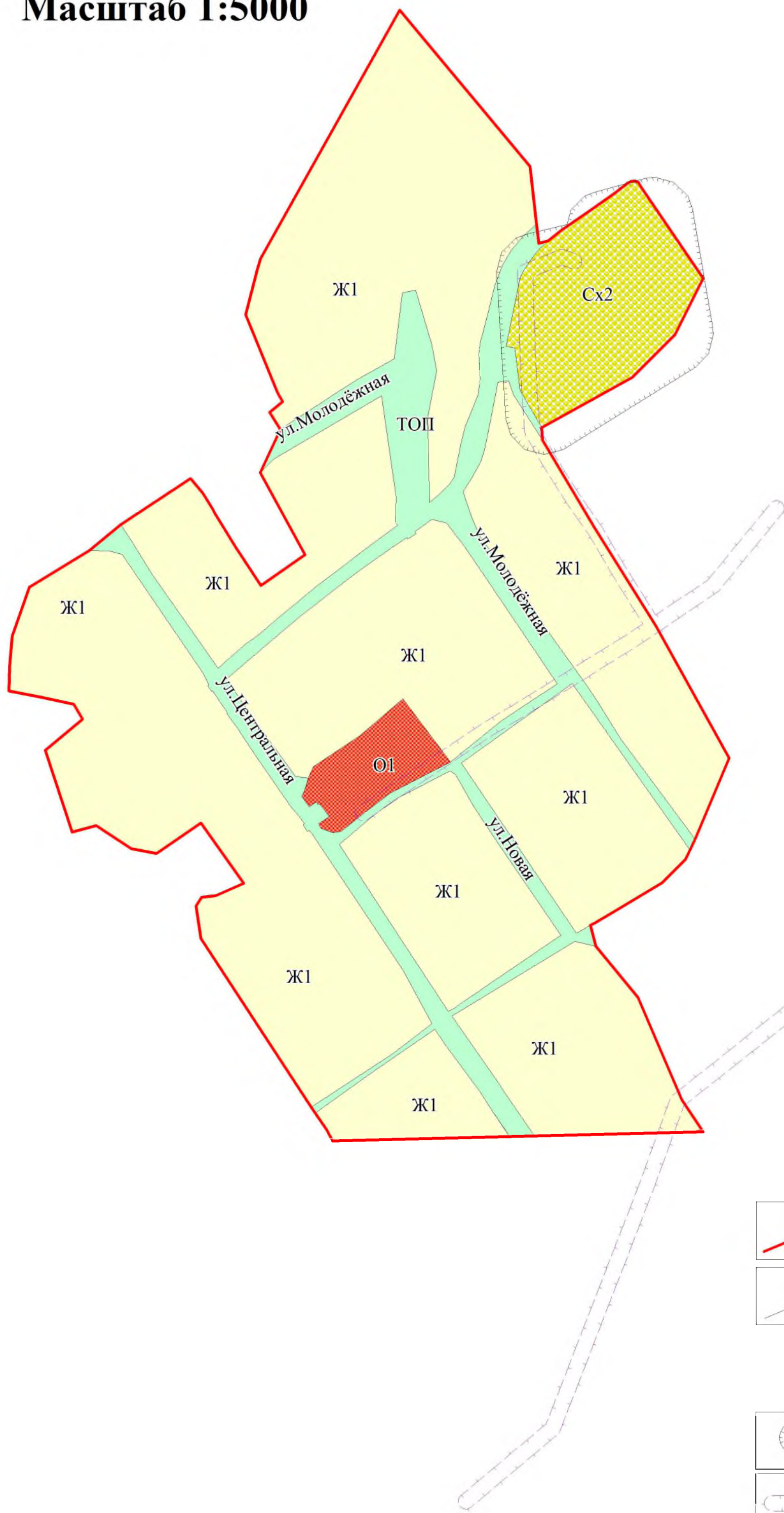


Территориальные зоны	
Код	Наименование
Ж1	Зона застройки индивидуальными жилыми домами
О1	Зона делового, общественного и коммерческого назначения
Р	Зона рекреационного назначения
Сп1	Зона ритуального назначения
И	Зона инженерной инфраструктуры
ТОП	Зона иного назначения, в соответствии с местными условиями (территории общего пользования) *





\* Территории на которые действия градостроительных регламентов не распространяются, либо действия градостроительных регламентов не устанавливаются



**Карта градостроительного зонирования части территории  
муниципального образования Зеленорощинский сельсовет  
Ребрихинского района Алтайского края (п. Ключевка)  
Масштаб 1:5000**



Границы :

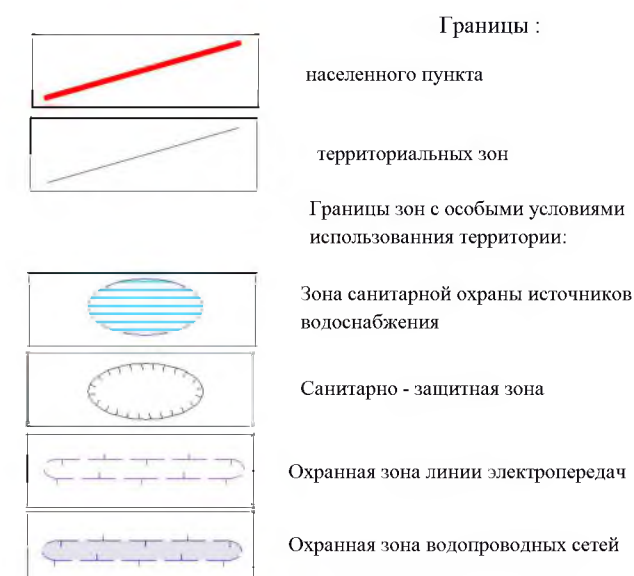
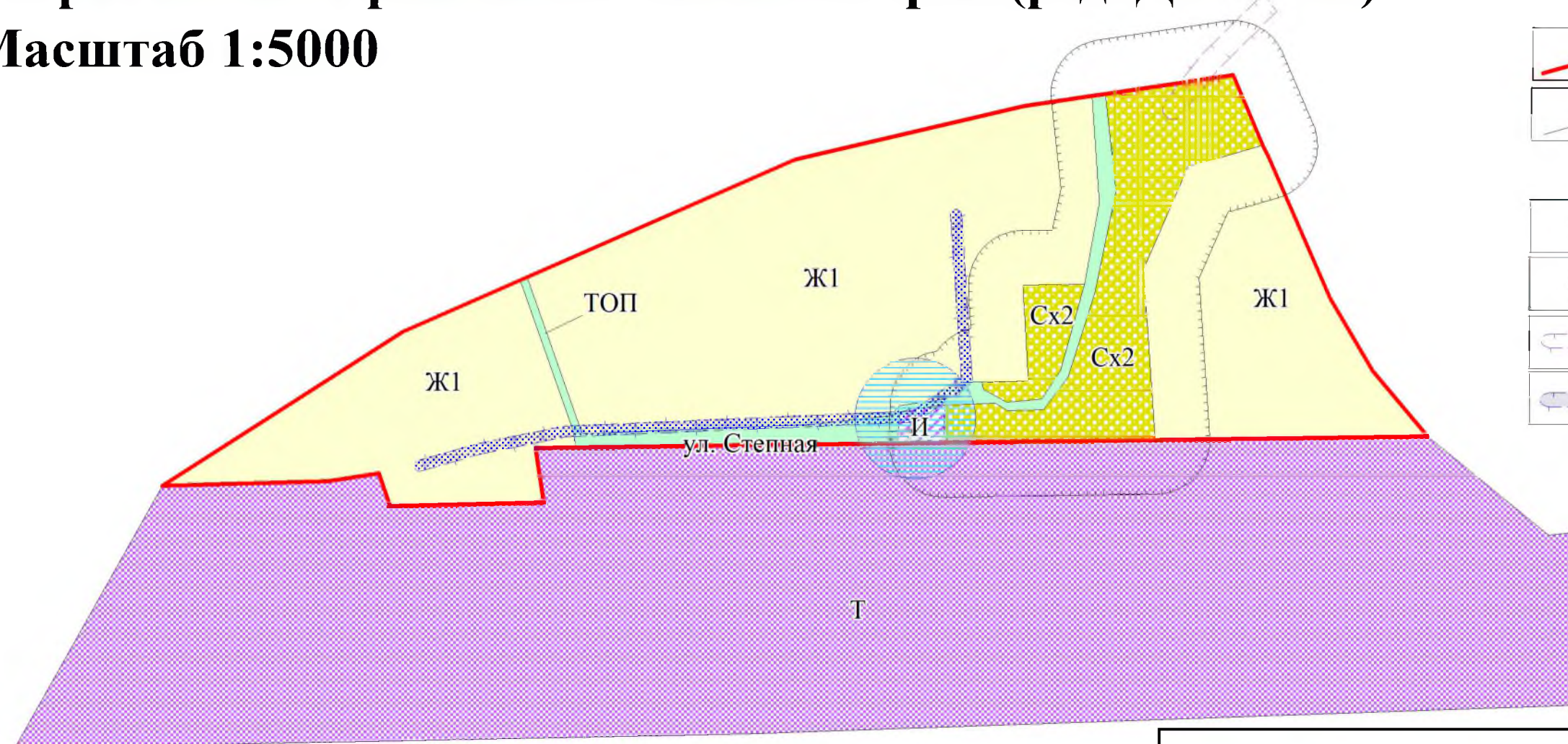
-  населенного пункта
-  территориальных зон
- Границы зон с особыми условиями использования территории:
  -  Санитарно - защитная зона
  -  Охранная зона линии электропередач

Территориальные зоны	
Код	Наименование
Ж1	Зона застройки индивидуальными жилыми домами
О1	Зона делового, общественного и коммерческого назначения
Сх2	Зона, занятая объектами сельскохозяйственного назначения
ТОП	Зона иного назначения, в соответствии с местными условиями (территории общего пользования) *

\* Территории, на которые действия градостроительных регламентов не распространяются, либо действия градостроительных регламентов не устанавливаются



# Карта градостроительного зонирования части территории муниципального образования Зеленорощинский сельсовет Ребрихинского района Алтайского края (рзд. Дальний) Масштаб 1:5000



Территориальные зоны	
Код	Наименование
Ж1	Зона застройки индивидуальными жилыми домами
Сх2	Зона, занятая объектами сельскохозяйственного назначения
И	Зона инженерной инфраструктуры
Т	Зона транспортной инфраструктуры
ТОП	Зона иного назначения, в соответствии с местными условиями (территории общего пользования) *

Территории, на которые действия градостроительных регламентов не распространяются,  
\* либо действия градостроительных регламентов не устанавливаются