






КАРТА ГРАДОСТРОИТЕЛЬНОГО ЗОНИРОВАНИЯ
части территории муниципального образования
Плоскосеминский сельсовет Ребрихинского района Алтайского края
(пос. Плоскосеминский)
М 1:5000

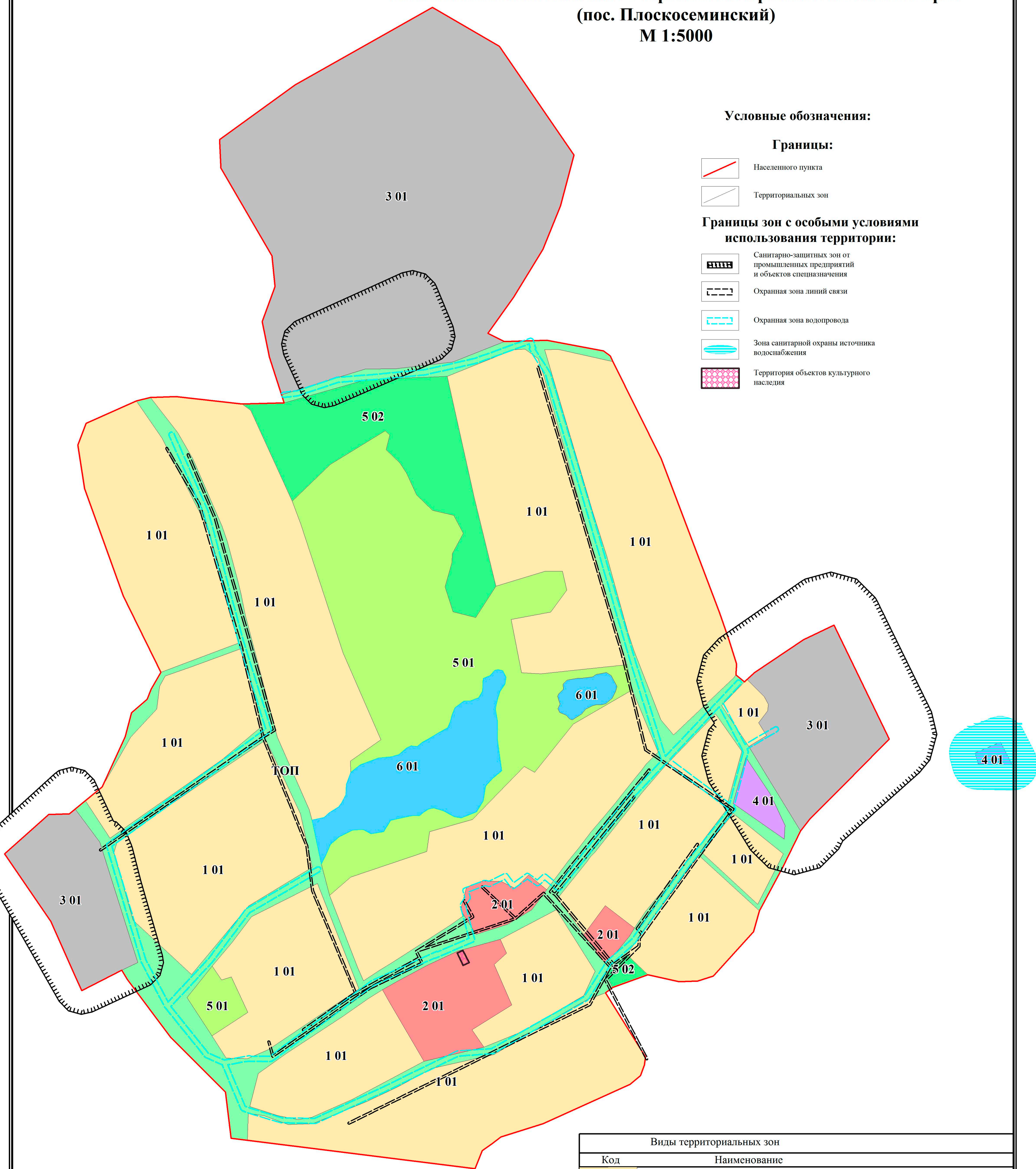
Условные обозначения:

Границы:

-  Населенного пункта
-  Территориальных зон

Границы зон с особыми условиями использования территории:

-  Санитарно-защитных зон от промышленных предприятий и объектов спецназначения
-  Охранная зона линий связи
-  Охранная зона водопровода
-  Зона санитарной охраны источника водоснабжения
-  Территория объектов культурного наследия



Виды территориальных зон	
Код	Наименование
1 01	Зона индивидуальной жилой застройки
2 01	Зона административно-делового назначения
3 01	Зона производственного назначения
4 01	Зона инженерной инфраструктуры
5 01	Зона рекреационного назначения - мест отдыха общего пользования
5 02	Зона рекреационного назначения - сельских природных территорий
6 01	Зона акваторий*
ТОП	Зона иного назначения, в соответствии с местными условиями (территории общего пользования)*

* Территории, на которые действия градостроительных регламентов не распространяются, либо действия градостроительных регламентов не устанавливаются